

## ÓRGANOS DE DIRECCIÓN DEL INSTITUTO FEDERAL ELECTORAL 2009

	ÓRGANOS DE DIRECCIÓN	ÓRGANOS EJECUTIVOS Y TÉCNICOS	ÓRGANOS DE VIGILANCIA
<b>NIVEL CENTRAL</b>	<p style="text-align: center;"><b>CONSEJO GENERAL</b></p> <ul style="list-style-type: none"> <li>-Consejero Presidente.</li> <li>-Consejeros Electorales (8).</li> <li>-Consejeros del Poder Legislativo (uno por cada grupo parlamentario con afiliación de partido en alguna de las Cámaras).</li> <li>-Representantes de los Partidos Políticos Nacionales (uno por cada partido político).</li> <li>Secretario Ejecutivo.</li> </ul>	<p style="text-align: center;"><b>JUNTA GENERAL EJECUTIVA</b></p> <ul style="list-style-type: none"> <li>-Presidente del Consejo.</li> <li>-Secretario Ejecutivo.</li> <li>-Director Ejecutivo del Registro Federal de Electores.</li> <li>-Director Ejecutivo de Prerrogativas y Partidos Políticos.</li> <li>-Director Ejecutivo de Organización Electoral.</li> <li>-Director Ejecutivo del Servicio Profesional Electoral.</li> <li>-Director Ejecutivo de Capacitación Electoral y Educación Cívica.</li> <li>-Director Ejecutivo de Administración.</li> <li>-El titular de la Unidad de Fiscalización de los Recursos de los Partidos Políticos y el contralor general podrán participar, a convocatoria del consejero presidente, en las sesiones de la Junta General Ejecutiva.</li> </ul>	<p style="text-align: center;"><b>COMISIÓN NACIONAL DE VIGILANCIA</b></p> <ul style="list-style-type: none"> <li>-Director Ejecutivo del Registro Federal de Electores (Presidente).</li> <li>-Secretario, (designado por el Presidente).</li> <li>-Representantes de los Partidos Políticos Nacionales (un titular y un suplente por cada uno de los partidos).</li> <li>Representante del Instituto Nacional de Estadística, Geografía e Informática.</li> </ul>
<b>NIVEL DELEGACIONAL (POR CADA ENTIDAD FEDERATIVA)</b>	<p style="text-align: center;"><b>CONSEJO LOCAL</b></p> <p>(Se integran para funcionar durante el Proceso Electoral Federal).</p> <ul style="list-style-type: none"> <li>-Consejero Presidente. (Vocal Ejecutivo Local)</li> <li>-Consejeros Electorales (6).</li> <li>-Representantes de los Partidos Políticos Nacionales. (uno por cada partido político).</li> <li>-Vocal de Organización Electoral.*</li> <li>-Vocal de Capacitación Electoral.*</li> <li>-Vocal del Registro Federal de Electores.*</li> <li>-Secretario del Consejo. (Vocal Secretario Local).*</li> </ul>	<p style="text-align: center;"><b>JUNTA LOCAL EJECUTIVA</b></p> <ul style="list-style-type: none"> <li>-Vocal Ejecutivo.</li> <li>-Vocal Secretario.</li> <li>-Vocal de Organización Electoral.</li> <li>-Vocal de Capacitación Electoral y Educación Cívica.</li> <li>-Vocal del Registro Federal de Electores.</li> </ul>	<p style="text-align: center;"><b>COMISIÓN LOCAL DE VIGILANCIA</b></p> <ul style="list-style-type: none"> <li>-Vocal Local del Registro Federal de Electores (Presidente).</li> <li>-Representantes de los Partidos Políticos Nacionales (un titular y un suplente por cada uno de los partidos).</li> <li>-Secretario.</li> </ul>
<b>NIVEL SUBDELEGACIONAL (POR CADA DISTRITO ELECTORAL UNINOMINAL)</b>	<p style="text-align: center;"><b>CONSEJOS DISTRITALES</b></p> <p>(Se integran para funcionar durante el Proceso Electoral Federal).</p> <ul style="list-style-type: none"> <li>-Consejero Presidente (Vocal Ejecutivo Distrital).</li> <li>-Consejeros Electorales (6).</li> <li>-Representantes de los Partidos Políticos Nacionales (uno por cada partido político).</li> <li>-Vocal de Organización Electoral.*</li> <li>-Vocal de Capacitación Electoral y Educación Cívica.*</li> <li>-Vocal del Registro Federal de Electores.*</li> <li>-Secretario del Consejo. (Vocal Secretario Distrital).*</li> </ul>	<p style="text-align: center;"><b>JUNTA DISTRITAL EJECUTIVA</b></p> <ul style="list-style-type: none"> <li>-Vocal Ejecutivo.</li> <li>-Vocal Secretario.</li> <li>-Vocal de Organización Electoral.</li> <li>-Vocal de Capacitación Electoral y Educación Cívica.</li> <li>-Vocal del Registro Federal de Electores.</li> </ul>	<p style="text-align: center;"><b>COMISIÓN DISTRITAL DE VIGILANCIA</b></p> <ul style="list-style-type: none"> <li>-Vocal Distrital del Registro Federal de Electores (Presidente).</li> <li>-Representantes de los Partidos Políticos Nacionales (un titular y un suplente de partido).</li> <li>-Secretario.</li> </ul>
<b>NIVEL SECCIONAL (UNA COMO MÍNIMO EN CADA SECCIÓN)</b>	<p style="text-align: center;"><b>MESA DIRECTIVA DE CASILLA</b></p> <p>(Se integran para funcionar el día de la jornada electoral).</p> <ul style="list-style-type: none"> <li>-Ciudadanos Funcionarios de Casilla: 1 Presidente, 1 secretario, 2 escrutadores y 3 suplentes generales.</li> <li>-Representantes de los Partidos Políticos Nacionales (dos propietarios y un suplente de cada partido político).</li> </ul>		

\* Concurren con voz pero sin voto.

**PRESIDENTES DEL CONSEJO GENERAL (1990 A LA FECHA)**

NOMBRE	FECHA DE INICIO	FECHA DE CONCLUSIÓN
Lic. Fernando Gutiérrez Barrios	11 de octubre de 1990	30 de enero de 1992
Lic. José Patrocinio González Blanco Garrido	13 de enero de 1993	7 de enero de 1994
Dr. Jorge Carpizo McGregor	27 de enero de 1994	25 de noviembre de 1994
Lic. Esteban Moctezuma Barragán	20 de enero de 1995	17 de abril de 1995
Lic. Emilio Chuayffet Chemor	29 de septiembre de 1995	10 de octubre de 1996
Mtro. José Woldenberg Karakowsky	31 de octubre de 1996	31 de octubre de 2003
Dr. Luis Carlos Ugalde Ramírez	3 de noviembre de 2003	14 de diciembre de 2007
Mtro. Andrés Albo Márquez	17 de diciembre de 2007	7 de febrero de 2008
Dr. Leonardo Valdés Zurita	7 de febrero de 2008	A la fecha

**DIRECTORES GENERALES (1990 – 1996)**

NOMBRE	FECHA DE INICIO	FECHA DE CONCLUSIÓN
Lic. Emilio Chuayffet Chemor	11 de octubre de 1990	13 de enero de 1993
Lic. Arturo Núñez Jiménez	13 de enero de 1993	9 de diciembre de 1994
Lic. Agustín Ricoy Saldaña (encargado)	9 de diciembre de 1994	10 de octubre de 1996

**SECRETARIOS GENERALES (1990 – 1996)**

NOMBRE	FECHA DE INICIO	FECHA DE CONCLUSIÓN
Lic. Arturo Ruíz de Chávez	16 de octubre de 1990	9 de septiembre de 1993
Lic. Agustín Ricoy Saldaña	9 de septiembre de 1993	10 de octubre de 1996

**SECRETARIOS EJECUTIVOS (1996 A LA FECHA)**

NOMBRE	FECHA DE INICIO	FECHA DE CONCLUSIÓN
Lic. Felipe Solís Acero	31 de octubre de 1996	30 de enero de 1998
Lic. Fernando Zertuche Muñoz	7 de abril de 1998	29 de febrero de 2004
Mtra. María del Carmen Alanís Figueroa	1 de marzo de 2004	30 de septiembre de 2005
Lic. Manuel López Bernal	6 de octubre de 2005	15 de marzo de 2008
Li. Edmundo Jacobo Molina	5 de junio de 2008	A la fecha

**CONSEJEROS MAGISTRADOS (1990 – 1994)**

NOMBRE	FECHA DE INICIO	FECHA DE CONCLUSIÓN
Lic. Sonia Alcántara Magos	11 de octubre de 1990	27 de septiembre de 1991
Lic. Manuel Barquín Álvarez	11 de octubre de 1990	18 de mayo de 1994
Lic. Luis Espinosa Gorozpe	11 de octubre de 1990	18 de mayo de 1994
Dr. Germán Pérez Fernández del Castillo	11 de octubre de 1990	17 de marzo de 1994
Dra. Olga Hernández Espíndola	11 de octubre de 1990	18 de mayo de 1994
Lic. Luis Tirado Ledezma	11 de octubre de 1990	18 de mayo de 1994
Lic. Luis Carballo Balvarena	27 de septiembre de 1991	18 de mayo de 1994

**CONSEJEROS CIUDADANOS (1994 – 1996)**

NOMBRE	FECHA DE INICIO	FECHA DE CONCLUSIÓN
Mtro. José Woldenberg Karakowsky	3 de junio de 1994	10 de octubre de 1996
Mtro. Santiago Creel Miranda	3 de junio de 1994	10 de octubre de 1996
Mtro. José Agustín Ortiz Pinchetti	3 de junio de 1994	10 de octubre de 1996
Lic. Miguel Ángel Granados Chapa	3 de junio de 1994	10 de octubre de 1996
Dr. Ricardo Pozas Horcasitas	3 de junio de 1994	10 de octubre de 1996
Lic. Fernando Zertuche Muñoz	3 de junio de 1994	10 de octubre de 1996

### CONSEJEROS ELECTORALES (1996 – 2003)

NOMBRE	FECHA DE INICIO	FECHA DE CONCLUSIÓN
Mtro. José Woldenberg Karakowsky (Consejero Presidente)	31 de octubre de 1996	31 de octubre de 2003
Dr. José Barragán Barragán	31 de octubre de 1996	31 de octubre de 2003
Lic. Jesús Cantú Escalante	31 de octubre de 1996	31 de octubre de 2003
Dr. Jaime Cárdenas Gracia	31 de octubre de 1996	31 de octubre de 2003
Mtro. Alonso Lujambio Irazábal	31 de octubre de 1996	31 de octubre de 2003
Dr. Mauricio Merino Huerta	31 de octubre de 1996	31 de octubre de 2003
Mtro. Juan Molinar Horcasitas	31 de octubre de 1996	30 de noviembre de 2000
Dra. Jacqueline Peschard Mariscal	31 de octubre de 1996	31 de octubre de 2003
Dr. Emilio Zebadúa González	31 de octubre de 1996	30 de noviembre de 2000
Lic. Gastón Luken Garza	11 de diciembre de 2000	31 de octubre de 2003
Lic. Virgilio Rivera Delgadillo	11 de diciembre de 2000	31 de octubre de 2003

### CONSEJEROS ELECTORALES (2003 – 2008)

NOMBRE	PERÍODO	
Dr. Luis Carlos Ugalde Ramírez (Consejero Presidente)	3 de noviembre de 2003	14 de diciembre de 2007
Mtro. Andrés Albo Márquez	3 de noviembre de 2003	15 de agosto de 2008
Mtro. Virgilio Andrade Martínez	3 de noviembre de 2003	A la fecha
Lic. Marco Antonio Gómez Alcantar	3 de noviembre de 2003	A la fecha
Mtra. María Teresa de Jesús González Luna Corvera	3 de noviembre de 2003	15 de agosto de 2008
Lic. Luisa Alejandra Latapí Renner	3 de noviembre de 2003	7 de febrero de 2008
Mtra. María Lourdes del Refugio López Flores	3 de noviembre de 2003	15 de agosto de 2008
Rodrigo Morales Manzanares	3 de noviembre de 2003	7 de febrero de 2008
Mtro. Arturo Sánchez Gutiérrez	3 de noviembre de 2003	A la fecha

### CONSEJEROS ELECTORALES (2003 A LA FECHA)

NOMBRE	PERÍODO	
Mtro. Virgilio Andrade Martínez	3 de noviembre de 2003	A la fecha
Lic. Marco Antonio Gómez Alcantar	3 de noviembre de 2003	A la fecha
Mtro. Arturo Sánchez Gutiérrez	3 de noviembre de 2003	A la fecha

### CONSEJEROS ELECTORALES (2008 A LA FECHA)

NOMBRE	PERÍODO	
Dr. Leonardo Valdés Zurita (Consejero Presidente)	7 de febrero de 2008	A la fecha
Dra. María Macarita Elizondo Gasperín	15 de agosto de 2008	A la fecha
Mtro. Marco Antonio Baños Martínez	7 de febrero de 2008	A la fecha
Dr. Francisco Javier Guerrero Aguirre	15 de agosto de 2008	A la fecha
Mtro. Alfredo Figueroa Fernández	15 de agosto de 2008	A la fecha
Dr. Benito Nacif Hernández	7 de febrero de 2008	A la fecha

# CONFORMACIÓN DE LOS CONSEJOS DEL IFE PARA EL PROCESO ELECTORAL FEDERAL 1991

NÚMERO DE INTEGRANTES	CONSEJO GENERAL 26	CONSEJOS LOCALES 25	CONSEJOS DISTRITALES 25
<b>CON DERECHO A VOZ Y VOTO</b>	<p>22</p> <ul style="list-style-type: none"> <li>-Presidente del Consejo (Consejero del poder Ejecutivo – Secretario de Gobernación).</li> <li>-Consejeros Magistrados (6).</li> <li>-Consejeros del Poder Legislativo (4, dos Senadores y dos Diputados).</li> <li>-Representante del Partido Acción Nacional (2).</li> <li>-Representante del Partido Revolucionario Institucional (4).</li> <li>-Representante del Partido Popular Socialista (1).</li> <li>-Partido de la Revolución Democrática (1).</li> <li>-Partido del Frente Cardenista de Reconstrucción Nacional (1).</li> <li>-Partido Auténtico de la Revolución Mexicana (1).</li> <li>-Partido Demócrata Mexicano (1).</li> </ul>	<p>21</p> <ul style="list-style-type: none"> <li>-Presidente del Consejo (Vocal Ejecutivo de la Junta Local).</li> <li>-Consejeros Ciudadanos (6 propietarios y 6 suplentes).</li> <li>-Consejero Vocal de Organización Electoral.</li> <li>-Consejero vocal del Registro Federal de Electores.</li> <li>-Consejero Vocal de Capacitación Electoral y Educación Cívica.</li> <li>-Representante del Partido Acción Nacional (2).</li> <li>-Representante del Partido Revolucionario Institucional (4).</li> <li>-Representante del Partido Popular Socialista (1).</li> <li>-Partido de la Revolución Democrática (1).</li> <li>-Partido del Frente Cardenista de Reconstrucción Nacional (1).</li> <li>-Partido Auténtico de la Revolución Mexicana (1).</li> <li>-Partido Demócrata Mexicano (1).</li> </ul>	<p>21</p> <ul style="list-style-type: none"> <li>-Presidente del Consejo (Vocal Ejecutivo de la Junta Distrital).</li> <li>-Consejeros Ciudadanos (6 propietarios y 6 suplentes).</li> <li>-Consejero Vocal de Organización Electoral.</li> <li>-Consejero vocal del Registro Federal de Electores.</li> <li>-Consejero Vocal de Capacitación Electoral y Educación Cívica.</li> <li>-Representante del Partido Acción Nacional (2).</li> <li>-Representante del Partido Revolucionario Institucional (4).</li> <li>-Representante del Partido Popular Socialista (1).</li> <li>-Partido de la Revolución Democrática (1).</li> <li>-Partido del Frente Cardenista de Reconstrucción Nacional (1).</li> <li>-Partido Auténtico de la Revolución Mexicana (1).</li> <li>-Partido Demócrata Mexicano (1).</li> </ul>
<b>CON DERECHO A VOZ, SIN VOTO</b>	<p>4</p> <ul style="list-style-type: none"> <li>-Partido Revolucionario de los Trabajadores (1).</li> <li>-Partido Ecologista de México (1).</li> <li>-Partido del Trabajo (1).</li> <li>-Secretario Ejecutivo</li> </ul>	<p>4</p> <ul style="list-style-type: none"> <li>-Partido Revolucionario de los Trabajadores (1).</li> <li>-Partido Ecologista de México (1).</li> <li>-Partido del Trabajo (1).</li> <li>-Secretario Ejecutivo (Vocal Secretario de la Junta Local)</li> </ul>	<p>4</p> <ul style="list-style-type: none"> <li>-Partido Revolucionario de los Trabajadores (1).</li> <li>-Partido Ecologista de México (1).</li> <li>-Partido del Trabajo (1).</li> <li>-Secretario Ejecutivo (Vocal Secretario de la Junta Distrital)</li> </ul>

# CONFORMACIÓN DE LOS CONSEJOS DEL IFE PARA EL PROCESO ELECTORAL FEDERAL 1994

NÚMERO DE INTEGRANTES	CONSEJO GENERAL		CONSEJOS LOCALES		CONSEJOS DISTRITALES	
	22		20		20	
CON DERECHO A VOZ Y VOTO	11	<ul style="list-style-type: none"> <li>-Presidente del Consejo.(Secretario de Gobernación)</li> <li>-Consejeros Ciudadanos (6).</li> <li>-Consejeros del Poder Legislativo (4).</li> </ul>	7	<ul style="list-style-type: none"> <li>-Presidente del Consejo (Vocal Ejecutivo).</li> <li>-Consejeros Ciudadanos (6).</li> </ul>	7	<ul style="list-style-type: none"> <li>-Presidente del Consejo (Vocal Ejecutivo).</li> <li>-Consejeros Ciudadanos (6).</li> </ul>
		<ul style="list-style-type: none"> <li>-Representante del Partido Acción Nacional (PAN).</li> <li>-Representante del Partido Revolucionario Institucional (PRI).</li> <li>-Representante del Partido Popular Socialista (PPS).</li> <li>-Partido de la Revolución Democrática (PRD).</li> <li>-Partido del Frente Cardenista de Reconstrucción Nacional (PFCRN).</li> <li>-Partido Autentico de la Revolución Mexicana (PARM).</li> <li>-Partido Demócrata Mexicano (PDM).</li> <li>-Partido del Trabajo (PT).</li> <li>-Partido Verde Ecologista de México (PVEM).</li> <li>-Director General (CONCURRE).</li> <li>-Secretario Ejecutivo (CONCURRE).</li> </ul>		<ul style="list-style-type: none"> <li>-Representante del Partido Acción Nacional (PAN).</li> <li>-Representante del Partido Revolucionario Institucional (PRI).</li> <li>-Representante del Partido Popular Socialista (PPS).</li> <li>-Partido de la Revolución Democrática (PRD).</li> <li>-Partido del Frente Cardenista de Reconstrucción Nacional (PFCRN).</li> <li>-Partido Autentico de la Revolución Mexicana (PARM).</li> <li>-Partido Demócrata Mexicano (PDM).</li> <li>-Partido del Trabajo (PT).</li> <li>-Partido Verde Ecologista de México (PVEM).</li> <li>-Secretario del Consejo.</li> <li>-Vocal del Registro Federal de Electores. (CONCURRE)</li> <li>-Vocal de Organización Electoral. (CONCURRE)</li> <li>-Vocal de Capacitación Electoral y Educación Cívica. (CONCURRE)</li> </ul>		<ul style="list-style-type: none"> <li>-Representante del Partido Acción Nacional (PAN).</li> <li>-Representante del Partido Revolucionario Institucional (PRI).</li> <li>-Representante del Partido Popular Socialista (PPS).</li> <li>-Partido de la Revolución Democrática (PRD).</li> <li>-Partido del Frente Cardenista de Reconstrucción Nacional (PFCRN).</li> <li>-Partido Autentico de la Revolución Mexicana (PARM).</li> <li>-Partido Demócrata Mexicano (PDM).</li> <li>-Partido del Trabajo (PT).</li> <li>-Partido Verde Ecologista de México (PVEM).</li> <li>-Secretario del Consejo.</li> <li>-Vocal del Registro Federal de Electores. (CONCURRE)</li> <li>-Vocal de Organización Electoral. (CONCURRE)</li> <li>-Vocal de Capacitación Electoral y Educación Cívica. (CONCURRE)</li> </ul>
CON DERECHO A VOZ, SIN VOTO	11		13		13	

## CONFORMACIÓN DE LOS CONSEJOS DEL IFE PARA EL PROCESO ELECTORAL FEDERAL 1997

NÚMERO DE INTEGRANTES	CONSEJO GENERAL 22		CONSEJOS LOCALES 21		CONSEJOS DISTRITALES 21	
<b>CON DERECHO A VOZ Y VOTO</b>	<b>9</b>	<ul style="list-style-type: none"> <li>-Consejero Presidente.</li> <li>-Consejeros Electorales (8).</li> </ul>	<b>7</b>	<ul style="list-style-type: none"> <li>-Consejero Presidente.</li> <li>-Consejeros Electorales (6).</li> </ul>	<b>7</b>	<ul style="list-style-type: none"> <li>-Consejero Presidente.</li> <li>-Consejeros Electorales (6).</li> </ul>
<b>CON DERECHO A VOZ, SIN VOTO</b>	<b>13</b>	<ul style="list-style-type: none"> <li>-Consejeros del Poder Legislativo (2).</li> <li>-Representante del Partido Acción Nacional (PAN).</li> <li>-Representante del Partido Revolucionario Institucional (PRI).</li> <li>-Representante del Partido Popular Socialista (PPS).</li> <li>-Partido de la Revolución Democrática (PRD).</li> <li>-Partido del Frente Cardenista de Reconstrucción Nacional (PFCRN).</li> <li>-Partido Auténtico de la Revolución Mexicana (PARM).</li> <li>-Partido Demócrata Mexicano (PDM).</li> <li>-Partido Revolucionario de los Trabajadores (PRT).</li> <li>-Partido Ecologista de México (PEM).</li> <li>-Partido del Trabajo (PT).</li> <li>-Secretario Ejecutivo (CONCURRE).</li> </ul>	<b>14</b>	<ul style="list-style-type: none"> <li>-Representante del Partido Acción Nacional (PAN).</li> <li>-Representante del Partido Revolucionario Institucional (PRI).</li> <li>-Representante del Partido Popular Socialista (PPS).</li> <li>-Partido de la Revolución Democrática (PRD).</li> <li>-Partido del Frente Cardenista de Reconstrucción Nacional (PFCRN).</li> <li>-Partido Auténtico de la Revolución Mexicana (PARM).</li> <li>-Partido Demócrata Mexicano (PDM).</li> <li>-Partido Revolucionario de los Trabajadores (PRT).</li> <li>-Partido Ecologista de México (PEM).</li> <li>-Partido del Trabajo (PT).</li> <li>-Secretario Ejecutivo.</li> <li>-Vocal del Registro Federal de Electores. (CONCURRE)</li> <li>-Vocal de Organización Electoral. (CONCURRE)</li> <li>-Vocal de Capacitación Electoral y Educación Cívica. (CONCURRE)</li> </ul>	<b>14</b>	<ul style="list-style-type: none"> <li>-Representante del Partido Acción Nacional (PAN).</li> <li>-Representante del Partido Revolucionario Institucional (PRI).</li> <li>-Representante del Partido Popular Socialista (PPS).</li> <li>-Partido de la Revolución Democrática (PRD).</li> <li>-Partido del Frente Cardenista de Reconstrucción Nacional (PFCRN).</li> <li>-Partido Auténtico de la Revolución Mexicana (PARM).</li> <li>-Partido Demócrata Mexicano (PDM).</li> <li>-Partido Revolucionario de los Trabajadores (PRT).</li> <li>-Partido Ecologista de México (PEM).</li> <li>-Partido del Trabajo (PT).</li> <li>-Secretario Ejecutivo.</li> <li>-Vocal del Registro Federal de Electores. (CONCURRE)</li> <li>-Vocal de Organización Electoral. (CONCURRE)</li> <li>-Vocal de Capacitación Electoral y Educación Cívica. (CONCURRE)</li> </ul>

## CONFORMACIÓN DE LOS CONSEJOS DEL IFE PARA EL PROCESO ELECTORAL FEDERAL 2000

NÚMERO DE INTEGRANTES	CONSEJO GENERAL 20		CONSEJOS LOCALES 17		CONSEJOS DISTRITALES 17	
<b>CON DERECHO A VOZ Y VOTO</b>	<b>9</b>	<ul style="list-style-type: none"> <li>-Consejero Presidente.</li> <li>-Consejeros Electorales (8).</li> </ul>	<b>7</b>	<ul style="list-style-type: none"> <li>Consejero Presidente.</li> <li>-Consejeros Electorales (6).</li> </ul>	<b>7</b>	<ul style="list-style-type: none"> <li>-Consejero Presidente.</li> <li>-Consejeros Electorales (6).</li> </ul>
<b>CON DERECHO A VOZ, SIN VOTO</b>	<b>11</b>	<ul style="list-style-type: none"> <li>-Consejeros del Poder Legislativo (4).</li> <li>-Representante de la Coalición Alianza por el Cambio (PAN, PVEM).</li> <li>-Representante del Partido Revolucionario Institucional (PRI).</li> <li>-Representante de la Coalición Alianza por México (PRD, PT, PAS, CONVERGENCIA, PSN).</li> <li>-Partido de Centro Democrático.</li> <li>-Partido Auténtico de la Revolución Mexicana.</li> <li>-Democracia Social Partido Político Nacional.</li> <li>-Secretario Ejecutivo</li> </ul>	<b>10</b>	<ul style="list-style-type: none"> <li>-Representante de la Coalición Alianza por el Cambio (PAN, PVEM).</li> <li>-Representante del Partido Revolucionario Institucional (PRI).</li> <li>-Representante de la Coalición Alianza por México (PRD, PT, PAS, CONVERGENCIA, PSN).</li> <li>-Partido de Centro Democrático.</li> <li>-Partido Auténtico de la Revolución Mexicana.</li> <li>-Democracia Social Partido Político Nacional.</li> <li>-Secretario del Consejo.</li> <li>-Vocal del Registro Federal de Electores. (CONCURRE)</li> <li>-Vocal de Organización Electoral. (CONCURRE)</li> <li>-Vocal de Capacitación Electoral y Educación Cívica. (CONCURRE)</li> <li>-</li> </ul>	<b>10</b>	<ul style="list-style-type: none"> <li>-Representante de la Coalición Alianza por el Cambio (PAN, PVEM).</li> <li>-Representante del Partido Revolucionario Institucional (PRI).</li> <li>-Representante de la Coalición Alianza por México (PRD, PT, PAS, CONVERGENCIA, PSN).</li> <li>-Partido de Centro Democrático.</li> <li>-Partido Auténtico de la Revolución Mexicana.</li> <li>-Democracia Social Partido Político Nacional.</li> <li>-Secretario del Consejo.</li> <li>-Vocal del Registro Federal de Electores. (CONCURRE)</li> <li>-Vocal de Organización Electoral. (CONCURRE)</li> <li>-Vocal de Capacitación Electoral y Educación Cívica. (CONCURRE)</li> </ul>

## CONFORMACIÓN DE LOS CONSEJOS DEL IFE PARA EL PROCESO ELECTORAL FEDERAL 2003

NÚMERO DE INTEGRANTES	CONSEJO GENERAL 25		CONSEJOS LOCALES 23		CONSEJOS DISTRITALES 23	
	<b>CON DERECHO A VOZ Y VOTO</b>	<b>9</b>	-Consejero Presidente. -Consejeros Electorales (8).	<b>7</b>	-Consejero Presidente. -Consejeros Electorales (6).	<b>7</b>
<b>CON DERECHO A VOZ, SIN VOTO</b>	<b>16</b>	-Consejeros del Poder Legislativo (4). -Representantes de los Partidos Políticos Nacionales o Coaliciones: -Partido Acción Nacional. -Partido Revolucionario Institucional. -Partido de la Revolución Democrática. -Partido del Trabajo. -Partido Verde Ecologista de México. -Convergencia. -Partido de la Sociedad Nacionalista. -Partido Alianza Social. -México Posible. -Partido Liberal Mexicano. -Fuerza Ciudadana. -Secretario Ejecutivo.	<b>16</b>	-Representantes de los Partidos Políticos Nacionales o Coaliciones: -Partido Acción Nacional. -Partido Revolucionario Institucional. -Partido de la Revolución Democrática. -Partido del Trabajo. -Partido Verde Ecologista de México. -Convergencia. -Partido de la Sociedad Nacionalista. -Partido Alianza Social. -México Posible. -Partido Liberal Mexicano. -Fuerza Ciudadana. -Coalición Alianza para Todos (PRI-PVEM).* -Secretario del Consejo. -Vocal del Registro Federal de Electores. (CONCURRE) -Vocal de Organización Electoral. (CONCURRE) -Vocal de Capacitación Electoral y Educación Cívica. (CONCURRE)	<b>16</b>	-Representantes de los Partidos Políticos Nacionales o Coaliciones: -Partido Acción Nacional. -Partido Revolucionario Institucional. -Partido de la Revolución Democrática. -Partido del Trabajo. -Partido Verde Ecologista de México. -Convergencia. -Partido de la Sociedad Nacionalista. -Partido Alianza Social. -México Posible. -Partido Liberal Mexicano. -Fuerza Ciudadana. -Coalición Alianza para Todos (PRI-PVEM).* -Secretario del Consejo. -Vocal del Registro Federal de Electores. (CONCURRE) -Vocal de Organización Electoral. (CONCURRE) -Vocal de Capacitación Electoral y Educación Cívica. (CONCURRE)

\* La coalición "Alianza para Todos" participó sólo en 97 distritos de 11 entidades Federativas.



# CONFORMACIÓN DE LOS CONSEJOS DEL IFE PARA EL PROCESO ELECTORAL FEDERAL 2006

NÚMERO DE INTEGRANTES	CONSEJO GENERAL 20	CONSEJOS LOCALES 16	CONSEJOS DISTRITALES 16
<b>CON DERECHO A VOZ Y VOTO</b> 9	<ul style="list-style-type: none"> <li>-Consejero Presidente.</li> <li>-Consejeros Electorales (8).</li> </ul>	7 <ul style="list-style-type: none"> <li>-Consejero Presidente.</li> <li>-Consejeros Electorales (6).</li> </ul>	7 <ul style="list-style-type: none"> <li>-Consejero Presidente.</li> <li>-Consejeros Electorales (6).</li> </ul>
<b>CON DERECHO A VOZ, SIN VOTO</b> 11	<ul style="list-style-type: none"> <li>-Consejeros del Poder Legislativo (5).</li> <li>-Representantes de los Partidos Políticos Nacionales o Coaliciones:</li> <li>-Partido Acción Nacional.</li> <li>-Alianza por México (PRI-PVEM).</li> <li>-Alianza por el Bien de Todos (PRD, PT y CONV.).</li> <li>-Nueva Alianza.</li> <li>-Alternativa Social Demócrata y Campesina.</li> <li>-Secretario Ejecutivo.</li> </ul>	9 <ul style="list-style-type: none"> <li>-Representantes de los Partidos Políticos Nacionales o Coaliciones:</li> <li>-Partido Acción Nacional.</li> <li>-Alianza por México (PRI-PVEM).</li> <li>-Alianza por el Bien de Todos (PRD, PT y CONV.).</li> <li>-Nueva Alianza.</li> <li>-Alternativa Social Demócrata y Campesina.</li> <li>-Secretario del Consejo</li> <li>-Vocal del Registro Federal de Electores. (CONCURRE)</li> <li>-Vocal de Organización Electoral. (CONCURRE)</li> <li>-Vocal de Capacitación Electoral y Educación Cívica. (CONCURRE)</li> </ul>	9 <ul style="list-style-type: none"> <li>-Representantes de los Partidos Políticos Nacionales o Coaliciones:</li> <li>-Partido Acción Nacional.</li> <li>-Alianza por México (PRI-PVEM).</li> <li>-Alianza por el Bien de Todos (PRD, PT y CONV.).</li> <li>-Nueva Alianza.</li> <li>-Alternativa Social Demócrata y Campesina.</li> <li>-Secretario del Consejo.</li> <li>-Vocal del Registro Federal de Electores. (CONCURRE)</li> <li>-Vocal de Organización Electoral. (CONCURRE)</li> <li>-Vocal de Capacitación Electoral y Educación Cívica. (CONCURRE)</li> </ul>

# CONFORMACIÓN DE LOS CONSEJOS DEL IFE PARA EL PROCESO ELECTORAL FEDERAL 2009

NÚMERO DE INTEGRANTES	CONSEJO GENERAL 24		CONSEJOS LOCALES 18		CONSEJOS DISTRITALES 18
<b>CON DERECHO A VOZ Y VOTO</b>	<b>9</b> -Consejero Presidente. -Consejeros Electorales (8).	<b>7</b>	-Consejero Presidente. -Consejeros Electorales (6).	<b>7</b>	-Consejero Presidente. -Consejeros Electorales (6).
<b>CON DERECHO A VOZ, SIN VOTO</b>	<b>17</b> -Consejeros del Poder Legislativo (8). -Representantes de los Partidos Políticos Nacionales: -Partido Acción Nacional. -Partido Revolucionario Institucional. -Partido de la Revolución Democrática. -Partido Verde Ecologista de México. -Partido del Trabajo. -Convergencia. -Nueva Alianza. -Partido Socialdemócrata. -Secretario Ejecutivo.	<b>12</b>	-Representantes de los Partidos Políticos Nacionales: -Partido Acción Nacional. -Partido Revolucionario Institucional. -Partido de la Revolución Democrática. -Partido Verde Ecologista de México. -Partido del Trabajo. -Convergencia. -Nueva Alianza. -Partido Socialdemócrata. -Secretario del Consejo -Vocal del Registro Federal de Electores. (CONCURRE) -Vocal de Organización Electoral. (CONCURRE) -Vocal de Capacitación Electoral y Educación Cívica. (CONCURRE) -	<b>12</b>	-Representantes de los Partidos Políticos Nacionales: -Partido Acción Nacional. -Partido Revolucionario Institucional. -Partido de la Revolución Democrática. -Partido Verde Ecologista de México. -Partido del Trabajo. -Convergencia. -Nueva Alianza. -Partido Socialdemócrata. -Secretario del Consejo. -Vocal del Registro Federal de Electores. (CONCURRE) -Vocal de Organización Electoral. (CONCURRE) -Vocal de Capacitación Electoral y Educación Cívica. (CONCURRE) - -

# CARACTERÍSTICAS BÁSICAS DE LA ELECCIÓN DEL TITULAR DEL PODER EJECUTIVO Y DE LOS MIEMBROS DEL PODER LEGISLATIVO

CARGOS	PRESIDENTE DE LOS ESTADOS UNIDOS MEXICANOS	SENADORES	DIPUTADOS
	UN INDIVIDUO	128 LEGISLADORES	500 LEGISLADORES
<b>CARACTERÍSTICAS</b>			
<b>PRINCIPIO DE ELECCIÓN</b>	Mayoría Relativa	Mayoría Relativa 64 Primera Minoría 32 Representación Proporcional 32	Mayoría Relativa 300 Representación Proporcional 200
<b>ÁMBITO DE LA ELECCIÓN</b>	Nacional	Entidad Federativa (Mayoría Relativa y Primera Minoría) 96 Una Circunscripción Nacional (Representación Proporcional) 32	Distrito Uninominal (Mayoría Relativa) 300 Cinco Circunscripciones Plurinominales (Representación Proporcional) 40 en cada una 200
<b>DURACIÓN DEL CARGO</b>	Seis Años	Seis Años	Tres Años
<b>REQUISITOS BÁSICOS PARA SER CANDIDATO AL CARGO</b>	<ul style="list-style-type: none"> <li>-Ser ciudadano mexicano por nacimiento, en pleno goce de sus derechos, e hijo de padre o madre mexicanos y haber residido en el país al menos durante veinte años; (art. 82 Constitucional).</li> <li>-Tener 35 años cumplidos.</li> <li>-Residencia efectiva en el país de un año al día de la elección.</li> <li>-No pertenecer al Estado eclesiástico ni ser ministro de algún culto;</li> <li>-No estar en servicio activo, en caso de pertenecer al Ejército, seis meses antes del día de la elección;</li> <li>-No ser Secretario o subsecretario de Estado, Jefe o Secretario General del departamento administrativo, Procurador General de la República ni Gobernador de algún Estado, a menos de que se separe de su puesto seis meses antes del día de la elección.</li> <li>-No estar comprendido en alguna de las causas de incapacidad establecidas en el artículo 83 de la Constitución.</li> </ul>	<ul style="list-style-type: none"> <li>-Ser ciudadano mexicano por nacimiento.</li> <li>-Tener 21 años cumplidos.</li> <li>-Estar inscrito en el Registro Federal de Electores y contar con Credencial para Votar con fotografía.</li> <li>-Ser originario del Estado en que se haga la elección o vecino de él con residencia efectiva de más de seis meses anteriores a la fecha de ella.</li> <li>-No estar en servicio activo en el Ejército Federal ni tener mando en la policía o gendarmería rural en el distrito donde se haga la elección, cuando menos 90 días antes de ella.</li> <li>-No ser titular de alguno de los organismos a los que esta Constitución otorga autonomía, ni ser Secretario o Subsecretario de Estado, ni titular de alguno de los organismos descentralizados o desconcentrados de la administración pública federal, a menos que se separe definitivamente de sus funciones 90 días antes del día de la elección.</li> <li>-No ser Ministro de la Suprema Corte de Justicia de la Nación, ni Magistrado, ni Secretario del Tribunal Electoral del Poder Judicial de la Federación, ni Consejero Presidente o Consejero Electoral en los consejos General, locales o distritales del Instituto Federal Electoral, ni Secretario Ejecutivo, Director Ejecutivo o personal profesional directivo del propio Instituto, salvo que se hubieren separado de su encargo, de manera definitiva, tres años antes del día de la elección.</li> <li>-No ser ministro de algún culto religioso.</li> <li>-No estar comprendido en alguna de las incapacidades que señala el artículo 59 de la Constitución.</li> </ul>	<ul style="list-style-type: none"> <li>-Ser ciudadano mexicano por nacimiento.</li> <li>-Tener 21 años cumplidos.</li> <li>-Estar inscrito en el Registro Federal de Electores y contar con Credencial para Votar con fotografía.</li> <li>-Ser originario del Estado en que se haga la elección o vecino de él con residencia efectiva de más de seis meses anteriores a la fecha de ella.</li> <li>-No estar en servicio activo en el Ejército Federal ni tener mando en la policía o gendarmería rural en el distrito donde se haga la elección, cuando menos 90 días antes de ella.</li> <li>-No ser titular de alguno de los organismos a los que esta Constitución otorga autonomía, ni ser Secretario o Subsecretario de Estado, ni titular de alguno de los organismos descentralizados o desconcentrados de la administración pública federal, a menos que se separe definitivamente de sus funciones 90 días antes del día de la elección.</li> <li>-No ser Ministro de la Suprema Corte de Justicia de la Nación, ni Magistrado, ni Secretario del Tribunal Electoral del Poder Judicial de la Federación, ni Consejero Presidente o Consejero Electoral en los consejos General, locales o distritales del Instituto Federal Electoral, ni Secretario Ejecutivo, Director Ejecutivo o personal profesional directivo del propio Instituto, salvo que se hubieren separado de su encargo, de manera definitiva, tres años antes del día de la elección.</li> <li>-No ser ministro de algún culto religioso.</li> <li>-No estar comprendido en alguna de las incapacidades que señala el artículo 59 de la Constitución.</li> </ul>
<b>POSIBILIDAD DE REELECCIÓN</b>	Ninguna	No en el periodo inmediato	No en el periodo inmediato

**PARTIDOS POLÍTICOS Y COALICIONES  
PARTICIPANTES EN LAS ELECCIONES FEDERALES DE 1991 A 2009**

**1991**

PARTIDO ACCIÓN NACIONAL	PARTIDO REVOLUCIONARIO INSTITUCIONAL	PARTIDO POPULAR SOCIALISTA
PARTIDO DE LA REVOLUCIÓN DEMOCRÁTICA	PARTIDO DEL FRENTE CARDENISTA DE RECONSTRUCCIÓN NACIONAL	PARTIDO AUTÉNTICO DE LA REVOLUCIÓN MEXICANA
PARTIDO DEMÓCRATA MEXICANO	PARTIDO REVOLUCIONARIO DE LOS TRABAJADORES	PARTIDO ECOLOGISTA DE MÉXICO
PARTIDO DEL TRABAJO		

**1994**

PARTIDO ACCIÓN NACIONAL	PARTIDO REVOLUCIONARIO INSTITUCIONAL	PARTIDO POPULAR SOCIALISTA
PARTIDO DE LA REVOLUCIÓN DEMOCRÁTICA	PARTIDO DEL FRENTE CARDENISTA DE RECONSTRUCCIÓN NACIONAL	PARTIDO AUTÉNTICO DE LA REVOLUCIÓN MEXICANA
PARTIDO DEMÓCRATA MEXICANO	PARTIDO DEL TRABAJO	PARTIDO VERDE ECOLOGISTA DE MÉXICO

**1997**

PARTIDO ACCIÓN NACIONAL	PARTIDO REVOLUCIONARIO INSTITUCIONAL	PARTIDO DE LA REVOLUCIÓN DEMOCRÁTICA
PARTIDO CARDENISTA	PARTIDO DEL TRABAJO	PARTIDO VERDE ECOLOGISTA DE MÉXICO
PARTIDO POPULAR SOCIALISTA	PARTIDO DEMÓCRATA MEXICANO	

**2000**

COALICIÓN ALIANZA POR EL CAMBIO (PAN, PVEM)	PARTIDO REVOLUCIONARIO INSTITUCIONAL
COALICIÓN ALIANZA POR MÉXICO (PRD, PT, PAS, CONVERGENCIA, PSN)	PARTIDO DE CENTRO DEMOCRÁTICO
PARTIDO AUTÉNTICO DE LA REVOLUCIÓN MEXICANA	DEMOCRACIA SOCIAL PARTIDO POLÍTICO NACIONAL

**2003**

PARTIDO ACCIÓN NACIONAL	PARTIDO REVOLUCIONARIO INSTITUCIONAL	PARTIDO DE LA REVOLUCIÓN DEMOCRÁTICA
PARTIDO DEL TRABAJO	PARTIDO VERDE ECOLOGISTA DE MÉXICO	CONVERGENCIA
PARTIDO DE LA SOCIEDAD NACIONALISTA	PARTIDO ALIANZA SOCIAL	MÉXICO POSIBLE
PARTIDO LIBERAL MEXICANO	FUERZA CIUDADANA	COALICIÓN ALIANZA PARA TODOS (PRI, PVEM)*

\* La coalición Alianza para Todos participó en 97 distritos electorales federales.

**2006**

PARTIDO ACCIÓN NACIONAL	COALICIÓN ALIANZA POR MÉXICO (PRI-PVEM)
COALICIÓN ALIANZA POR EL BIEN DE TODOS (PRD, PT, CONVERGENCIA)	PARTIDO NUEVA ALIANZA
ALTERNATIVA SOCIALDEMÓCRATA Y CAMPESINA	

**2009**

PARTIDO ACCIÓN NACIONAL	PARTIDO REVOLUCIONARIO INSTITUCIONAL	PARTIDO DE LA REVOLUCIÓN DEMOCRÁTICA
PARTIDO VERDE ECOLOGISTA DE MÉXICO	PARTIDO DEL TRABAJO	CONVERGENCIA
NUEVA ALIANZA	PARTIDO SOCIAL DEMÓCRATA	COALICIÓN PRIMERO MÉXICO (PRI, PVEM)*
COALICIÓN SALVEMOS MÉXICO (PT, CONVERGENCIA)		

\* La coalición Primero México participó en 63 distritos electorales federales.

**AGRUPACIONES POLÍTICAS NACIONALES  
QUE CUENTAN CON REGISTRO OTORGADO POR EL IFE**  
(FECHA DE CORTE ENERO DE 2010)

NOMBRE DE LA AGRUPACIÓN	AÑO DE REGISTRO
COORDINADORA CIUDADANA	1997
JACINTO LÓPEZ MORENO, A. C.	1999
ORGANIZACIÓN MÉXICO NUEVO	1999
PRAXIS DEMOCRÁTICA	1999
ACCIÓN Y UNIDAD NACIONAL	1999
CENTRO POLÍTICO MEXICANO	1999
AGRUPACIÓN POLÍTICA CAMPESINA	1999
FAMILIA EN MOVIMIENTO	1999
MUJERES EN LUCHA POR LA DEMOCRACIA	1999
ACCIÓN AFIRMATIVA	1999
ALTERNATIVA CIUDADANA 21	1999
UNIÓN NACIONAL SINARQUISTA	1999
DIVERSA AGRUPACIÓN POLÍTICA FEMINISTA	1999
UNIDOS POR MÉXICO	2002
MÉXICO LÍDER NACIONAL, A.C.	2002
FUERZA DEL COMERCIO	2002
DEFENSA CIUDADANA	2002
NUEVA GENERACIÓN AZTECA, A.C.	2002
ALIANZA NACIONAL REVOLUCIONARIA, A.C.	2002
MOVIMIENTO PATRIÓTICO MEXICANO, A.C.	2002
AGRUPACIÓN NACIONAL EMILIANO ZAPATA	2002
AGRUPACIÓN POLÍTICA AZTECA, A.C.	2002
FUNDACIÓN ALTERNATIVA, A.C.	2002
CAUSA COMÚN POR MÉXICO.	2002
HUMANISTA DEMÓCRATA JOSÉ MARÍA LUIS MORA	2002
INTEGRACIÓN PARA LA DEMOCRACIA SOCIAL	2002
MOVIMIENTO NACIONAL INDÍGENA, A.C.	2002
MOVIMIENTO INDÍGENA POPULAR	2002
INSTITUTO CIUDADANO DE ESTUDIOS POLÍTICOS, A.C.	2002
COMISIÓN DE ORGANIZACIONES DEL TRANSPORTE Y AGRUPACIONES CIUDADANAS	2002
ARQUITECTOS UNIDOS POR MÉXICO, A.C.	2002
MOVIMIENTO DE EXPRESIÓN POLÍTICA, A.C.	2002
UNIVERSITARIOS EN ACCIÓN	2002
ASOCIACIÓN DE PROFESIONALES POR LA DEMOCRACIA Y EL DESARROLLO	2002
PROFESIONALES POR LA DEMOCRACIA, A.C.	2002
GENERACIÓN CIUDADANA, A. C.	2002
RICARDO FLORES MAGÓN	2002
MOVIMIENTO CIUDADANO METROPOLITANO, A.C.	2002

NOMBRE DE LA AGRUPACIÓN	AÑO DE REGISTRO
EDUCACIÓN Y CULTURA PARA LA DEMOCRACIA	2002
MEXICANOS EN AVANCE POR EL DESARROLLO EQUITATIVO, A.C.	2002
ENCUENTRO SOCIAL	2002
CONSEJO NACIONAL DE DESARROLLO INDÍGENA, C.O.N.A.D.I., A.C.	2002
JUNTA DE MUJERES POLÍTICAS, A.C.	2002
DIGNIDAD NACIONAL	2002
MOVIMIENTO CAUSA NUEVA, A.C.	2002
A FAVOR DE MÉXICO	2005
ALIANZA SOCIAL	2005
AVANZADA LIBERAL DEMOCRÁTICA	2005
PARTICIPA	2005
HOMBRES Y MUJERES DE LA REVOLUCIÓN MEXICANA	2005
ORGANIZACIÓN NACIONAL ANTIRREELECCIONISTA	2005
POPULAR SOCIALISTA	2005
CAMBIO DEMOCRÁTICO NACIONAL (CADENA)	2005
CONSEJO NACIONAL DE ORGANIZACIONES	2005
MOVIMIENTO POR LA DEMOCRACIA Y EL RESCATE DE MÉXICO "EDUARDO ALONSO ESCÁRCEGA"	2005
RUMBO A LA DEMOCRACIA	2005
PROFESIONALES POR MÉXICO	2005
GRUPO GENOMA MEXICANO	2005
CONFEDERACIÓN NACIONAL DE CIUDADANOS	2005
AGRUPACIÓN SOCIAL DEMOCRÁTICA	2005
ORGANIZACIÓN POLÍTICA DEL DEPORTE DE MÉXICO (OPDM)	2005
PROPUESTA POLÍTICA	2005
UNIÓN NACIONAL DE CIUDADANOS	2005
ASOCIACIÓN PARA EL PROGRESO Y LA DEMOCRACIA DE MÉXICO	2005
UNIDAD NACIONAL PROGRESISTA	2005
CONCIENCIA CIUDADANA	2005
DEMOCRACIA CONSTITUCIONAL	2005
ASOCIACIÓN PROFESIONAL INTERDISCIPLINARIA DE MÉXICO, APIMAC	2005
FRENTE NACIONAL DE APOYO MUTUO (FNAM)	2005
AGRUPACIÓN LIBRE DE PROMOCIÓN A LA JUSTICIA SOCIAL	2005
MOVIMIENTO NACIONAL DE ENLACES CIUDADANOS Y ORGANIZACIÓN SOCIAL	2005
SENTIDO SOCIAL-MÉXICO (SS)	2005
LEGALIDAD Y TRANSPARENCIA 1°	2005
ESPERANZA CIUDADANA	2005
PODER CIUDADANO	2005
ESTRUCTURA CIUDADANA	2005
ERIGIENDO UNA NUEVA REPÚBLICA	2005
MÉXICO NUESTRA CAUSA	2005
JÓVENES UNIVERSITARIOS POR MÉXICO	2005

NOMBRE DE LA AGRUPACIÓN	AÑO DE REGISTRO
MOVIMIENTO AL SOCIALISMO	2005
DEMOCRACIA CON TRANSPARENCIA	2008
MOVIMIENTO SOCIAL PARA EL NUEVO MILENIO	2008
CONVICCIÓN MEXICANA POR LA DEMOCRACIA	2008
POR UN MÉXICO UNIDO, DEMOCRÁTICO Y JUSTO	2008
PARNASO NACIONAL	2008
RENOVACIÓN	2008
CONCORDIA HACIA UNA DEMOCRACIA SOCIAL	2008
TRANSFORMACIÓN NACIONAL	2008
DEPORTE Y SOCIEDAD EN MOVIMIENTO	2008
FIDEL VELÁZQUEZ SÁNCHEZ	2008
EXPRESIÓN LIBERAL DEMOCRÁTICA	2008
JUSTICIA Y PAZ PARA MÉXICO	2008
VOCES CIUDADANAS	2008
FUERZA NACIONAL CIUDADANA EN MOVIMIENTO	2008
PARTICIPANDO PARA EL BIENESTAR	2008
HORIZONTES	2008
PARLAMENTO CIUDADANO NACIONAL	2008
VENUSTIANO CARRANZA	2009



# CANDIDATOS CONTENDIENTES A LA PRESIDENCIA DE LA REPÚBLICA EN LAS ELECCIONES FEDERALES DE 1994, 2000 Y 2006

## 1994

PARTIDO POLÍTICO	CANDIDATO
PARTIDO ACCIÓN NACIONAL	Diego Fernández de Cevallos Ramos
PARTIDO REVOLUCIONARIO INSTITUCIONAL	Ernesto Zedillo Ponce de León *
PARTIDO POPULAR SOCIALISTA	Marcela Lombardo Otero
PARTIDO DE LA REVOLUCIÓN DEMOCRÁTICA	Cuauhtémoc Cárdenas Solórzano
PARTIDO DEL FRENTE CARDENISTA DE RECONSTRUCCIÓN NACIONAL	Rafael Ignacio Aguilar Talamantes
PARTIDO AUTÉNTICO DE LA REVOLUCIÓN MEXICANA	Álvaro Pérez Treviño González
PARTIDO DEMÓCRATA MEXICANO - UNIÓN NACIONAL OPOSITORA	Pablo Emilio Madero Belden
PARTIDO DEL TRABAJO	Cecilia Soto González
PARTIDO VERDE ECOLOGISTA DE MÉXICO	Jorge González Torres

\*Candidato ganador

## 2000

PARTIDO POLÍTICO	CANDIDATO
COALICIÓN ALIANZA POR EL CAMBIO	Vicente Fox Quesada *
PARTIDO REVOLUCIONARIO INSTITUCIONAL	Francisco Labastida Ochoa
COALICIÓN ALIANZA POR MÉXICO	Cuauhtémoc Cárdenas Solórzano
PARTIDO DE CENTRO DEMOCRÁTICO	Manuel Camacho Solís
DEMOCRACIA SOCIAL PARTIDO POLÍTICO NACIONAL	Gilberto Rincón Gallardo
PARTIDO AUTENTICO DE LA REVOLUCIÓN MEXICANA	Porfirio Muñoz Ledo**

\*Candidato ganador

\*\*Se canceló su candidatura

## 2006

PARTIDO POLÍTICO	CANDIDATO
PARTIDO ACCIÓN NACIONAL	Felipe de Jesús Calderón Hinojosa *
COALICIÓN ALIANZA POR MÉXICO (PRI-PVEM)	Roberto Madrazo Pintado
COALICIÓN ALIANZA POR EL BIEN DE TODOS (PRD, PT, CONVERGENCIA)	Andrés Manuel López Obrador
PARTIDO NUEVA ALIANZA	Roberto Rafael Campa Cifrián
ALTERNATIVA SOCIALDEMÓCRATA Y CAMPESINA	Dora Patricia Mercado Castro

\*Candidato ganador

**CANDIDATOS CONTENDIENTES  
EN LA ELECCIÓN DE JEFE DE GOBIERNO DEL DISTRITO FEDERAL 1997**

1997

<b>PARTIDO POLÍTICO</b>	<b>CANDIDATO</b>
PARTIDO ACCIÓN NACIONAL	Carlos Castillo Peraza
PARTIDO REVOLUCIONARIO INSTITUCIONAL	Alfredo del Mazo González
PARTIDO DE LA REVOLUCIÓN DEMOCRÁTICA	Cuauhtémoc Cárdenas Solórzano *
PARTIDO CARDENISTA	Pedro Ferriz Santacruz
PARTIDO DEL TRABAJO	Viola Trigo
PARTIDO VERDE ECOLOGISTA DE MÉXICO	Jorge González Torres
PARTIDO POPULAR SOCIALISTA	Manuel Fernández Flores
PARTIDO DEMÓCRATA MEXICANO	Ignacio Valadez Montoya

\*Candidato ganador

Nota: Se presenta sólo esta elección ya que fue organizada por el Instituto Federal Electoral.

**CIRCUNSCRIPCIONES PLURINOMINALES PARA LA ELECCIÓN  
DE DIPUTADOS DE REPRESENTACIÓN PROPORCIONAL DE 1991 Y 1994**

CIRCUNSCRIPCIÓN	CABECERA	ENTIDADES FEDERATIVAS QUE COMPRENDE
PRIMERA	DISTRITO FEDERAL	DISTRITO FEDERAL, PUEBLA Y TLAXCALA
SEGUNDA	DURANGO, DURANGO	AGUASCALIENTES, COAHUILA, CHIHUAHUA, DURANGO, GUANAJUATO, HIDALGO, QUERÉTARO, SAN LUIS POTOSÍ Y ZACATECAS.
TERCERA	XALAPA, VERACRUZ	CAMPECHE, CHIAPAS, NUEVO LEÓN, QUINTANA ROO, TABASCO, TAMAULIPAS, VERACRUZ Y YUCATÁN.
CUARTA	GUADALAJARA, JALISCO	BAJA CALIFORNIA, BAJA CALIFORNIA SUR, COLIMA, JALISCO, MICHOACÁN, NAYARIT, SINALOA Y SONORA
QUINTA	TOLUCA, MÉXICO	GUERRERO, MÉXICO, MORELOS Y OAXACA.

**DISTRIBUCIÓN DE DISTRITOS UNINOMINALES ENTRE LAS ENTIDADES FEDERATIVAS EN 1991 Y 1994**

ENTIDAD FEDERATIVA	NÚMERO DE DISTRITOS	% SOBRE TOTAL NAC.	ENTIDAD FEDERATIVA	No. DE DTTO.	% SOBRE TOTAL NAC.
AGUASCALIENTES	2	0.67	MORELOS	4	1.33
BAJA CALIFORNIA	6	2.00	NAYARIT	3	1.00
BAJA CALIFORNIA SUR	2	0.67	NUEVO LEÓN	11	3.67
CAMPECHE	2	0.67	OAXACA	10	3.33
COAHUILA	7	2.33	PUEBLA	14	4.66
COLIMA	2	0.67	QUERÉTARO	3	1.00
CHIAPAS	9	3.00	QUINTANA ROO	2	0.67
CHIHUAHUA	10	3.33	SAN LUIS POTOSÍ	7	2.33
DISTRITO FEDERAL	40	13.33	SINALOA	9	3.00
DURANGO	6	2.00	SONORA	7	2.33
GUANAJUATO	13	4.33	TABASCO	5	1.67
GUERRERO	10	3.33	TAMAULIPAS	9	3.00
HIDALGO	6	2.00	TLAXCALA	2	0.67
JALISCO	20	6.66	VERACRUZ	23	7.67
MÉXICO	34	11.33	YUCATÁN	4	1.33
MICHOACÁN	13	4.33	ZACATECAS	5	1.67
<b>TOTAL DE DISTRITOS 300</b>					

**CIRCUNSCRIPCIONES PLURINOMINALES PARA LA ELECCIÓN  
DE DIPUTADOS DE REPRESENTACIÓN PROPORCIONAL DE 1997 Y 2003**

CIRCUNSCRIPCIÓN	CABECERA	ENTIDADES FEDERATIVAS QUE COMPRENDE
PRIMERA	GUADALAJARA, JALISCO	BAJA CALIFORNIA, BAJA CALIFORNIA SUR, COLIMA, GUANAJUATO, JALISCO, NAYARIT, SINALOA, SONORA.
SEGUNDA	MONTERREY, NUEVO LEÓN	AGUASCALIENTES, COAHUILA, CHIHUAHUA, DURANGO, NUEVO LEÓN, QUERÉTARO, SAN LUIS POTOSÍ, TAMAULIPAS, ZACATECAS.
TERCERA	XALAPA, VERACRUZ	CAMPECHE, CHIAPAS, OAXACA, QUINTANA ROO, TABASCO, VERACRUZ, YUCATÁN.
CUARTA	DISTRITO FEDERAL	DISTRITO FEDERAL, HIDALGO, MORELOS, PUEBLA, TLAXCALA.
QUINTA	TOLUCA, MÉXICO	GUERRERO, MÉXICO, MICHOACÁN.

**DISTRIBUCIÓN DE DISTRITOS UNINOMINALES ENTRE LAS ENTIDADES FEDERATIVAS EN 1997 Y 2003**

ENTIDAD FEDERATIVA	NÚMERO DE DISTRITOS	% SOBRE TOTAL NAC.	ENTIDAD FEDERATIVA	No. DE DTTO.	% SOBRE TOTAL NAC.
AGUASCALIENTES	3	1.00	MORELOS	4	1.33
BAJA CALIFORNIA	6	2.00	NAYARIT	3	1.00
BAJA CALIFORNIA SUR	2	0.67	NUEVO LEÓN	11	3.67
CAMPECHE	2	0.67	OAXACA	11	3.67
COAHUILA	7	2.33	PUEBLA	15	5.00
COLIMA	2	0.67	QUERÉTARO	4	1.33
CHIAPAS	12	4.00	QUINTANA ROO	2	0.67
CHIHUAHUA	9	3.00	SAN LUIS POTOSÍ	7	2.33
DISTRITO FEDERAL	30	10.00	SINALOA	8	2.67
DURANGO	5	1.67	SONORA	7	2.33
GUANAJUATO	15	5.00	TABASCO	6	2.00
GUERRERO	10	3.33	TAMAULIPAS	8	2.67
HIDALGO	7	2.33	TLAXCALA	3	1.00
JALISCO	19	6.33	VERACRUZ	23	7.67
MÉXICO	36	12.00	YUCATÁN	5	1.67
MICHOACÁN	13	4.33	ZACATECAS	5	1.67
<b>TOTAL DE DISTRITOS 300</b>					

**CIRCUNSCRIPCIONES PLURINOMINALES PARA LA ELECCIÓN  
DE DIPUTADOS DE REPRESENTACIÓN PROPORCIONAL 2006 Y 2009**

CIRCUNSCRIPCIÓN	CABECERA	ENTIDADES FEDERATIVAS QUE COMPRENDE
<b>PRIMERA</b>	GUADALAJARA, JALISCO	BAJA CALIFORNIA, BAJA CALIFORNIA SUR, CHIHUAHUA, DURANGO, JALISCO, NAYARIT, SINALOA, SONORA.
<b>SEGUNDA</b>	MONTERREY, NUEVO LEÓN	AGUASCALIENTES, COAHUILA, GUANAJUATO, NUEVO LEÓN, QUERÉTARO, SAN LUIS POTOSÍ, TAMAULIPAS, ZACATECAS.
<b>TERCERA</b>	XALAPA, VERACRUZ	CAMPECHE, CHIAPAS, OAXACA, QUINTANA ROO, TABASCO, VERACRUZ, YUCATÁN.
<b>CUARTA</b>	DISTRITO FEDERAL	DISTRITO FEDERAL, GUERRERO, MORELOS, PUEBLA, TLAXCALA.
<b>QUINTA</b>	TOLUCA, MÉXICO	COLIMA, HIDALGO, MÉXICO, MICHOACÁN.

**DISTRIBUCIÓN DE DISTRITOS UNINOMINALES ENTRE LAS ENTIDADES FEDERATIVAS EN 2006 y 2009**

ENTIDAD FEDERATIVA	NÚMERO DE DISTRITOS	% SOBRE TOTAL NAC.	ENTIDAD FEDERATIVA	No. DE DTTO.	% SOBRE TOTAL NAC.
AGUASCALIENTES	3	1.00	MORELOS	5	1.67
BAJA CALIFORNIA	8	2.67	NAYARIT	3	1.00
BAJA CALIFORNIA SUR	2	0.67	NUEVO LEÓN	12	4.00
CAMPECHE	2	0.67	OAXACA	11	3.67
COAHUILA	7	2.33	PUEBLA	16	5.33
COLIMA	2	0.67	QUERÉTARO	4	1.33
CHIAPAS	12	4.00	QUINTANA ROO	3	1.00
CHIHUAHUA	9	3.00	SAN LUIS POTOSÍ	7	2.33
DISTRITO FEDERAL	27	9.00	SINALOA	8	2.67
DURANGO	4	1.33	SONORA	7	2.33
GUANAJUATO	14	4.67	TABASCO	6	2.00
GUERRERO	9	3.00	TAMAULIPAS	8	2.67
HIDALGO	7	2.33	TLAXCALA	3	1.00
JALISCO	19	6.33	VERACRUZ	21	7.00
MÉXICO	40	13.33	YUCATÁN	5	1.67
MICHOACÁN	12	4.00	ZACATECAS	4	1.33
<b>TOTAL DE DISTRITOS 300</b>					

# MAPA DE LAS CIRCUNSCRIPCIONES PLURINOMINALES PARA EL PROCESO ELECTORAL FEDERAL 2008 – 2009



CIRCUNSCRIPCIÓN	ENTIDAD	DISTRITOS
I	BAJA CALIFORNIA	8
	BAJA CALIFORNIA SUR	2
	CHIHUAHUA	9
	DURANGO	4
	JALISCO	19
	NAYARIT	3
	SINALOA	8
SONORA	7	
II	AGUASCALIENTES	3
	COAHUILA	7
	GUANAJUATO	14
	NUEVO LEÓN	12
	QUERÉTARO	4
	SAN LUIS POTOSÍ	7
	TAMULIPAS	8
	ZACATECAS	4
III	CAMPECHE	2
	CHIAPAS	12
	OAXACA	11
	QUINTANA ROO	3
	TABASCO	6
	VERACRUZ	21
	YUCATÁN	5
IV	DISTRITO FEDERAL	27
	GUERRERO	9
	MORELOS	5
	PUEBLA	16
	TLAXCALA	3
V	COLIMA	2
	HIDALGO	7
	MÉXICO	40
	MICHOACÁN	12

**CASILLAS APROBADAS POR LOS CONSEJOS DISTRITALES  
DEL IFE PARA LAS ELECCIONES FEDERALES DE 1991 Y 1994**

ENTIDAD FEDERATIVA	1991					1994				
	BÁSICAS	CONTIGUAS	EXTRAORDINARIAS	ESPECIALES	TOTAL	BÁSICAS	CONTIGUAS	EXTRAORDINARIAS	ESPECIALES	TOTAL
AGUASCALIENTES	477	153	64	3	697	486	312	0	2	800
BAJA CALIFORNIA	1,246	451	60	24	1,781	1,367	683	30	18	2,098
BAJA CALIFORNIA SUR	342	29	55	16	442	350	62	35	10	457
CAMPECHE	484	53	62	10	609	488	151	23	10	672
COAHUILA	1,500	564	3	10	2,077	1,511	786	5	11	2,313
COLIMA	330	86	83	4	503	336	175	31	6	548
CHIAPAS	1,924	717	377	13	3,031	1,928	1,158	51	18	3,155
CHIHUAHUA	2,683	251	71	29	3,034	2,688	582	79	12	3,361
DISTRITO FEDERAL	5,442	4,107	11	79	9,639	5,540	4,609	3	69	10,221
DURANGO	1,376	212	99	16	1,703	1,375	341	62	19	1,797
GUANAJUATO	2,993	721	113	32	3,859	3,003	1,253	19	25	4,300
GUERRERO	2,721	279	33	46	3,079	2,744	453	41	32	3,270
HIDALGO	1,696	374	1	10	2,081	1,707	553	0	8	2,268
JALISCO	3,114	1,782	270	53	5,219	3,304	2,277	130	36	5,747
MÉXICO	5,714	3,606	447	101	9,868	5,914	4,921	192	53	11,080
MICHOACÁN	2,573	582	382	42	3,579	2,669	1,118	211	28	4,026
MORELOS	903	256	14	20	1,193	906	578	8	16	1,508
NAYARIT	878	84	93	11	1,066	876	165	34	13	1,088
NUEVO LEÓN	2,078	1,085	40	28	3,231	2,100	1,501	3	19	3,623
OAXACA	2,430	503	37	35	3,005	2,446	665	41	34	3,186
PUEBLA	2,471	1,267	310	29	4,077	2,548	1,544	207	28	4,327
QUERÉTARO	686	239	112	7	1,044	687	474	65	6	1,232
QUINTANA ROO	440	72	12	7	531	446	171	3	6	626
SAN LUIS POTOSÍ	1,787	380	14	19	2,200	1,792	588	12	18	2,410
SINALOA	3,799	24	44	38	3,905	3,779	45	20	23	3,867
SONORA	1,300	516	101	44	1,961	1,326	871	49	30	2,276
TABASCO	1,131	274	84	20	1,509	1,132	561	10	8	1,711
TAMAULIPAS	1,692	567	211	34	2,504	1,737	962	109	35	2,843
TLAXCALA	593	219	2	9	823	603	307	0	5	915
VERACRUZ	4,658	1,564	476	115	6,813	4,710	2,310	137	70	7,227
YUCATÁN	1,048	282	4	10	1,344	1,054	436	4	10	1,504
ZACATECAS	1,844	14	27	8	1,893	1,867	70	13	9	1,959
<b>TOTAL:</b>	<b>62,353</b>	<b>21,313</b>	<b>3,712</b>	<b>922</b>	<b>88,300</b>	<b>63,419</b>	<b>30,682</b>	<b>1,627</b>	<b>687</b>	<b>96,415</b>

**CASILLAS APROBADAS POR LOS CONSEJOS DISTRITALES  
DEL IFE PARA LAS ELECCIONES FEDERALES DE 1997 Y 2000**

ENTIDAD FEDERATIVA	1997					2000				
	BÁSICAS	CONTIGUAS	EXTRAORDINARIAS	ESPECIALES	TOTAL	BÁSICAS	CONTIGUAS	EXTRAORDINARIAS	ESPECIALES	TOTAL
AGUASCALIENTES	486	413	0	7	906	486	517	0	7	1,010
BAJA CALIFORNIA	1,368	981	35	16	2,400	1,368	1,314	62	24	2,768
BAJA CALIFORNIA SUR	352	101	38	10	501	351	150	39	10	550
CAMPECHE	489	217	37	10	753	489	288	30	10	817
COAHUILA	1,511	967	10	11	2,499	1,510	1,130	3	13	2,656
COLIMA	336	222	36	6	600	336	277	39	6	658
CHIAPAS	1,928	1,408	164	20	3,520	1,925	1,633	374	34	3,966
CHIHUAHUA	2,693	856	67	14	3,630	2,693	1,241	71	14	4,019
DISTRITO FEDERAL	5,534	5,137	4	56	10,731	5,533	5,548	2	47	11,130
DURANGO	1,381	427	66	19	1,893	1,382	532	42	11	1,967
GUANAJUATO	3,003	1,738	29	34	4,804	3,004	2,186	41	31	5,262
GUERRERO	2,759	778	60	36	3,633	2,761	1,097	86	35	3,979
HIDALGO	1,707	760	0	10	2,477	1,706	949	0	11	2,666
JALISCO	3,304	2,833	121	40	6,298	3,306	3,466	150	39	6,961
MÉXICO	5,914	5,921	256	53	12,144	5,911	6,994	366	61	13,332
MICHOACÁN	2,672	1,433	220	29	4,354	2,673	1,815	232	29	4,749
MORELOS	906	747	15	16	1,684	906	852	21	16	1,795
NAYARIT	876	235	34	12	1,157	876	295	34	12	1,217
NUEVO LEÓN	2,102	1,833	12	19	3,966	2,102	2,157	34	22	4,315
OAXACA	2,447	1,000	71	37	3,555	2,448	1,325	112	37	3,922
PUEBLA	2,548	1,831	258	33	4,670	2,548	2,249	308	25	5,130
QUERÉTARO	687	552	61	8	1,308	687	700	69	10	1,466
QUINTANA ROO	443	254	17	7	721	443	386	23	8	860
SAN LUIS POTOSÍ	1,793	742	7	18	2,560	1,791	911	8	14	2,724
SINALOA	3,781	114	30	24	3,949	3,779	228	36	22	4,065
SONORA	1,327	985	51	29	2,392	1,327	1,183	59	27	2,596
TABASCO	1,133	764	12	11	1,920	1,133	922	17	11	2,083
TAMAULIPAS	1,737	1,158	124	35	3,054	1,734	1,422	136	30	3,322
TLAXCALA	605	387	0	5	997	607	464	0	5	1,076
VERACRUZ	4,709	2,732	328	80	7,849	4,716	3,111	406	70	8,303
YUCATÁN	1,054	649	7	13	1,723	1,057	796	10	13	1,876
ZACATECAS	1,872	157	25	14	2,068	1,872	274	25	12	2,183
<b>TOTAL</b>	<b>63,457</b>	<b>38,332</b>	<b>2,195</b>	<b>732</b>	<b>104,716</b>	<b>63,460</b>	<b>46,412</b>	<b>2,835</b>	<b>716</b>	<b>113,423</b>



**CASILLAS APROBADAS POR LOS CONSEJOS DISTRITALES  
DEL IFE PARA LAS ELECCIONES FEDERALES DE 2003 Y 2006**

ENTIDAD FEDERATIVA	2003					2006				
	BÁSICAS	CONTIGUAS	EXTRAORDINARIAS	ESPECIALES	TOTAL	BÁSICAS	CONTIGUAS	EXTRAORDINARIAS	ESPECIALES	TOTAL
AGUASCALIENTES	486	602	0	7	1,095	590	626	2	8	1,226
BAJA CALIFORNIA	1,368	1,641	100	30	3,139	1,518	1,888	97	40	3,543
BAJA CALIFORNIA SUR	351	188	50	10	599	349	237	66	10	662
CAMPECHE	490	340	30	10	870	489	411	17	10	927
COAHUILA	1,506	1,330	3	11	2,850	1,530	1,540	3	14	3,087
COLIMA	336	305	50	7	698	336	355	59	10	760
CHIAPAS	1,928	1,844	511	33	4,316	1,926	2,115	690	41	4,772
CHIHUAHUA	2,820	1,523	78	21	4,442	2,909	1,676	116	32	4,733
DISTRITO FEDERAL	5,533	6,084	1	44	11,662	5,533	6,628		47	12,208
DURANGO	1,376	650	43	17	2,086	1,378	783	57	14	2,232
GUANAJUATO	3,004	2,545	54	31	5,634	3,029	2,996	66	31	6,122
GUERRERO	2,755	1,302	96	38	4,191	2,760	1,567	109	35	4,471
HIDALGO	1,706	1,129	0	11	2,846	1,706	1,288	36	19	3,049
JALISCO	3,318	4,003	145	42	7,508	3,344	4,535	158	54	8,091
MÉXICO	5,920	7,860	391	63	14,234	6,154	8,865	434	62	15,515
MICHOACÁN	2,675	2,172	222	30	5,099	2,675	2,516	197	27	5,415
MORELOS	907	971	30	15	1,923	907	1,098	40	17	2,062
NAYARIT	876	363	47	12	1,298	876	450	53	13	1,392
NUEVO LEÓN	2,114	2,526	52	22	4,714	2,136	2,806	89	23	5,054
OAXACA	2,449	1,525	161	40	4,175	2,450	1,772	218	42	4,482
PUEBLA	2,548	2,694	311	27	5,580	2,550	3,100	344	27	6,021
QUERÉTARO	687	843	71	20	1,621	757	957	72	17	1,803
QUINTANA ROO	443	514	31	8	996	442	637	58	14	1,151
SAN LUIS POTOSÍ	1,791	1,013	76	14	2,894	1,790	1,208	74	15	3,087
SINALOA	3,766	336	39	23	4,164	3,763	451	54	24	4,292
SONORA	1,325	1,348	71	27	2,771	1,354	1,554	70	26	3,004
TABASCO	1,133	1,030	24	11	2,198	1,133	1,211	44	14	2,402
TAMAULIPAS	1,733	1,746	148	33	3,660	1,735	2,012	187	29	3,963
TLAXCALA	607	544	0	5	1,156	608	639		5	1,252
VERACRUZ	4,714	3,439	421	73	8,647	4,715	3,908	464	77	9,164
YUCATÁN	1,057	924	19	12	2,012	1,078	1,042	20	12	2,152
ZACATECAS	1,872	373	27	17	2,289	1,869	486	26	13	2,394
<b>TOTAL</b>	<b>63,594</b>	<b>53,707</b>	<b>3,302</b>	<b>764</b>	<b>121,367</b>	<b>64,389</b>	<b>61,357</b>	<b>3,920</b>	<b>822</b>	<b>130,488</b>

**CASILLAS APROBADAS POR LOS CONSEJOS DISTRITALES  
DEL IFE PARA LAS ELECCIONES FEDERALES DE 2009**

ENTIDAD FEDERATIVA	2009				
	BÁSICAS	CONTIGUAS	EXTRAORDINARIAS	ESPECIALES	TOTAL
AGUASCALIENTES	589	712	13	6	1,320
BAJA CALIFORNIA	1,518	2,196	119	40	3,873
BAJA CALIFORNIA SUR	407	303	57	10	777
CAMPECHE	488	468	22	9	987
COAHUILA	1,530	1,726	7	14	3,277
COLIMA	336	375	102	7	820
CHIAPAS	1,926	2,416	794	42	5,178
CHIHUAHUA	2,905	1,889	160	18	4,972
DISTRITO FEDERAL	5,526	6,942		34	12,502
DURANGO	1,375	902	77	16	2,370
GUANAJUATO	3,027	3,421	94	30	6,572
GUERRERO	2,757	1,773	114	32	4,676
HIDALGO	1,717	1,443	112	9	3,281
JALISCO	3,346	5,074	202	54	8,676
MÉXICO	6,153	9,922	548	65	16,688
MICHOACÁN	2,675	2,842	210	27	5,754
MORELOS	907	1,205	81	18	2,211
NAYARIT	876	507	91	13	1,487
NUEVO LEÓN	2,131	3,038	247	19	5,435
OAXACA	2,445	1,993	274	46	4,758
PUEBLA	2,580	3,448	438	26	6,492
QUERÉTARO	761	1,092	142	5	2,000
QUINTANA ROO	729	665	69	13	1,476
SAN LUIS POTOSÍ	1,790	1,388	80	14	3,272
SINALOA	3,753	581	69	25	4,428
SONORA	1,353	1,764	81	26	3,224
TABASCO	1,133	1,344	62	17	2,556
TAMAULIPAS	1,807	2,175	240	35	4,257
TLAXCALA	608	735	7	5	1,355
VERACRUZ	4,746	4,289	579	79	9,693
YUCATÁN	1,078	1,188	22	12	2,300
ZACATECAS	1,870	602	30	12	2,514
<b>TOTAL</b>	<b>64,842</b>	<b>68,418</b>	<b>5,143</b>	<b>778</b>	<b>139,181</b>

**CASILLAS APROBADAS POR LOS CONSEJOS DISTRITALES DEL IFE, INSTALADAS Y TIPOS DE DOMICILIO EN QUE SE UBICARON EN LAS ELECCIONES FEDERALES DE 2006**

ENTIDAD FEDERATIVA	TOTAL DE CASILLAS					
	APROBADAS	INSTALADAS	POR TIPO DE DOMICILIO			
			ESCUELA	OFICINA PÚBLICA	LUGAR PÚBLICO	PARTICULAR
AGUASCALIENTES	1,226	1,226	820	37	91	278
BAJA CALIFORNIA	3,543	3,543	1,683	82	1,094	684
BAJA CALIFORNIA SUR	662	662	401	26	132	103
CAMPECHE	927	927	716	25	114	72
COAHUILA	3,087	3,087	2,250	69	166	602
COLIMA	760	760	595	13	79	73
CHIAPAS	4,772	4,772	3,218	619	826	109
CHIHUAHUA	4,733	4,733	3,101	56	128	1,448
DISTRITO FEDERAL	12,208	12,208	5,071	408	1,203	5,526
DURANGO	2,232	2,232	1,817	41	99	275
GUANAJUATO	6,122	6,122	4,306	158	217	1,441
GUERRERO	4,471	4,471	767	1,371	2,023	310
HIDALGO	3,049	3,049	1,757	110	1,107	75
JALISCO	8,091	8,091	5,138	392	616	1,945
MÉXICO	15,515	15,513	7,220	967	4,140	3,188
MICHOACÁN	5,415	5,415	3,847	529	18	1,021
MORELOS	2,062	2,062	841	453	683	85
NAYARIT	1,392	1,392	977	57	172	186
NUEVO LEÓN	5,054	5,054	3,382	248	308	1,116
OAXACA	4,482	4,473	1067	356	2,521	538
PUEBLA	6,021	6,021	4,280	138	1,120	483
QUERÉTARO	1,803	1,803	1,321	45	218	219
QUINTANA ROO	1151	1151	808	59	86	198
SAN LUIS POTOSÍ	3,087	3,087	2,298	87	425	277
SINALOA	4,292	4,292	2,278	42	1,209	763
SONORA	3,004	3,004	2,026	38	559	381
TABASCO	2,402	2,402	1,931	87	169	215
TAMAULIPAS	3,963	3,963	2,681	146	409	727
TLAXCALA	1,252	1,252	496	355	378	23
VERACRUZ	9,164	9,164	6,450	210	1,529	975
YUCATÁN	2,152	2,152	1,537	283	127	205
ZACATECAS	2,394	2,394	1,781	123	124	366
<b>TOTAL</b>	<b>130,488</b>	<b>130,477</b>	<b>76,861</b>	<b>7,630</b>	<b>22,090</b>	<b>23,907</b>

**CASILLAS APROBADAS POR LOS CONSEJOS DISTRITALES DEL IFE, INSTALADAS Y TIPOS DE DOMICILIO EN QUE SE UBICARON EN LAS ELECCIONES FEDERALES DE 2009**

ENTIDAD FEDERATIVA	TOTAL DE CASILLAS					
	APROBADAS	INSTALADAS	POR TIPO DE DOMICILIO			
			ESCUELA	OFICINA PÚBLICA	LUGAR PÚBLICO	PARTICULAR
AGUASCALIENTES	1,320	1,320	915	41	102	262
BAJA CALIFORNIA	3,873	3,873	1,989	99	1,153	632
BAJA CALIFORNIA SUR	777	777	481	11	109	176
CAMPECHE	987	987	793	52	78	64
COAHUILA	3,277	3,277	2,443	86	133	615
COLIMA	820	820	661	24	55	80
CHIAPAS	5,178	5,156	3,694	646	751	87
CHIHUAHUA	4,972	4,970	3,292	53	140	1,487
DISTRITO FEDERAL	12,502	12,502	5,187	448	1,326	5,541
DURANGO	2,370	2,370	1,991	30	98	251
GUANAJUATO	6,572	6,572	4,728	155	234	1,455
GUERRERO	4,676	4,675	922	1,349	2,118	287
HIDALGO	3,281	3,278	1,909	124	1,172	76
JALISCO	8,676	8,676	5,889	395	534	1,858
MÉXICO	16,688	16,688	8,732	1,027	3,966	2,963
MICHOACÁN	5,754	5,745	4,175	562	23	994
MORELOS	2,211	2,211	992	450	664	105
NAYARIT	1,487	1,487	1,117	59	69	242
NUEVO LEÓN	5,435	5,435	3,716	239	319	1,161
OAXACA	4,758	4,754	1,116	650	2,443	549
PUEBLA	6,492	6,492	4,798	197	983	514
QUERÉTARO	2,000	2,000	1,524	35	248	193
QUINTANA ROO	1,476	1,476	858	51	140	427
SAN LUIS POTOSÍ	3,272	3,272	2,503	70	402	297
SINALOA	4,428	4,428	2,446	45	1,017	920
SONORA	3,224	3,224	2,286	38	566	334
TABASCO	2,556	2,556	2,124	94	137	201
TAMAULIPAS	4,257	4,257	3,009	126	260	862
TLAXCALA	1,355	1,355	581	397	339	38
VERACRUZ	9,693	9,693	6,934	292	1,430	1,037
YUCATÁN	2,300	2,300	1,694	273	145	188
ZACATECAS	2,514	2,514	1,920	112	131	351
<b>TOTAL</b>	<b>139,181</b>	<b>139,140</b>	<b>85,419</b>	<b>8,230</b>	<b>21,285</b>	<b>24,247</b>

**TOTAL DE CASILLAS APROBADAS  
POR LOS CONSEJOS DISTRITALES PARA EL PROCESO ELECTORAL FEDERAL DE 2006 Y 2009**

TIPO DE CASILLAS	2006	2009
	CANTIDAD APROBADA	CANTIDAD APROBADA
BÁSICAS	64,389	64,842
CONTIGUAS	61,357	68,418
EXTRAORDINARIAS	3,920	5,143
ESPECIALES	822	778
CASILLAS APROBADAS	130,488	139,181
CASILLAS INSTALADAS	130,477	139,140

**CASILLAS NO INSTALADAS EN LOS PROCESOS ELECTORALES FEDERALES DE 1991 - 2009**

AÑO DE LA ELECCIÓN	NÚMERO DE CASILLAS NO INSTALADAS
1991	164
1994	22
1997	121
2000	18
2003	83
2006	11
2009	41

**NÚMERO DE CASILLAS ANULADAS EN EL PROCESO ELECTORAL FEDERAL 2006 Y 2009**

TIPO DE ELECCIÓN	2006	2009
PRESIDENTE DE LOS ESTADOS UNIDOS MEXICANOS	748	-----
SENADORES DE LA REPÚBLICA	81	-----
DIPUTADOS FEDERALES	310	142

**COMPARATIVO DE CASILLAS APROBADAS VS NO INSTALADAS  
EN LOS PROCESOS ELECTORALES FEDERALES DE 1991 - 2009**

AÑO DE LA ELECCIÓN	NÚMERO DE CASILLAS APROBADAS	NÚMERO DE CASILLAS NO INSTALADAS
	1991	88,300
1994	96,415	22
1997	104,716	121
2000	113,423	18
2003	121,367	83
2006	130,488	11
2009	139,181	41

**OBSERVADORES ELECTORALES ACREDITADOS POR LOS CONSEJOS LOCALES Y DISTRITALES  
PARA EL PROCESO ELECTORAL FEDERAL DE 2000 POR TIPO DE REGISTRO**

TIPO DE REGISTRO	SOLICITUDES APROBADAS		TOTAL
	CONSEJOS LOCALES	CONSEJOS DISTRITALES	
AGRUPACIÓN	18,445	11,141	29,586
INDIVIDUAL	400	2,415	2,815
<b>TOTAL</b>	<b>18,845</b>	<b>13,556</b>	<b>32,401</b>

**OBSERVADORES ELECTORALES ACREDITADOS EN LAS  
ELECCIONES FEDERALES DE 2003 POR TIPO DE REGISTRO Y GÉNERO**

TIPO DE REGISTRO	GÉNERO		TOTAL
	FEMENINO	MASCULINO	
AGRUPACIÓN	4,396	4,778	9,174
INDIVIDUAL	998	1,350	2,348
<b>TOTAL</b>	<b>5,394</b>	<b>6,128</b>	<b>11,522</b>

**OBSERVADORES ELECTORALES APROBADOS EN LAS  
ELECCIONES FEDERALES DE 2003 POR RANGOS DE EDAD**

RANGO DE EDAD	TIPO DE REGISTRO		TOTAL
	AGRUPACIÓN	INDIVIDUAL	
18-25	3,063	916	3,979
26-35	2,220	586	2,806
36-45	2,096	452	2,548
46-55	1,161	237	1,398
56-65	436	111	547
66-75	157	39	196
76 EN ADELANTE	41	7	48
<b>TOTAL</b>	<b>9,174</b>	<b>2,348</b>	<b>11,522</b>

PROMEDIO	EDAD	
	MÁXIMA	MÍNIMA
52	92	18

**OBSERVADORES ELECTORALES ACREDITADOS EN LAS  
ELECCIONES FEDERALES DE 2006 POR TIPO DE REGISTRO Y GÉNERO**

TIPO DE REGISTRO	GÉNERO		TOTAL
	FEMENINO	MASCULINO	
AGRUPACIÓN	12,269	9,767	22,036
INDIVIDUAL	1338	1,947	3,285
<b>TOTAL</b>	<b>13,607</b>	<b>11,714</b>	<b>25,321</b>

**OBSERVADORES ELECTORALES APROBADOS EN LAS  
ELECCIONES FEDERALES DE 2006 POR RANGOS DE EDAD**

RANGO DE EDAD	TIPO DE REGISTRO		TOTAL
	AGRUPACIÓN	INDIVIDUAL	
18-25	7,590	1022	8,612
26-35	5,828	890	6,718
36-45	3,839	630	4,469
46-55	2,640	458	3,098
56-65	1350	215	1,565
66-75	639	62	701
76 EN ADELANTE	150	8	158
<b>TOTAL</b>	<b>22,036</b>	<b>3,285</b>	<b>25,321</b>

EDAD		
PROMEDIO	MÁXIMA	MÍNIMA
35	92	18

**OBSERVADORES ELECTORALES ACREDITADOS EN LAS  
ELECCIONES FEDERALES DE 2009 POR TIPO DE REGISTRO Y GÉNERO**

TIPO DE REGISTRO	GÉNERO		TOTAL
	FEMENINO	MASCULINO	
AGRUPACIÓN	5,068	4,435	9,503
INDIVIDUAL	3,727	4,893	8,620
<b>TOTAL</b>	<b>8,795</b>	<b>9,328</b>	<b>18,123</b>

**OBSERVADORES ELECTORALES APROBADOS EN LAS  
ELECCIONES FEDERALES DE 2009 POR RANGOS DE EDAD**

RANGO DE EDAD	TIPO DE REGISTRO		TOTAL
	AGRUPACIÓN	INDIVIDUAL	
18-25	3,347	2271	5,618
26-35	2,205	2128	4,333
36-45	1,813	1829	3,642
46-55	1,209	1472	2,681
56-65	612	691	1,303
66-75	249	193	442
76 EN ADELANTE	68	36	104
<b>TOTAL</b>	<b>9,503</b>	<b>8,620</b>	<b>18,123</b>

EDAD		
PROMEDIO	MÁXIMA	MÍNIMA
35	91	18

**PRESENCIA DE OBSERVADORES ELECTORALES  
EN LAS ELECCIONES FEDERALES DE 2000 A 2009**

AÑO DE LA ELECCIÓN	OBSERVADORES APROBADOS		TOTAL
	AGRUPACIÓN	INDIVIDUAL	
2000	29,586	2,815	32,401
2003	9,174	2,348	11,522
2006	22,036	3,285	25,321
2009	9,503	8,620	18,123



**REPRESENTANTES DE PARTIDOS POLÍTICOS Y COALICIONES REGISTRADOS ANTE MESAS DIRECTIVAS DE CASILLA EN 2000**

ENTIDAD FEDERATIVA	TOTAL DE CASILLAS APROBADAS POR LOS CONSEJOS	No. DE REP. QUE PODIA REGISTRAR CADA PART. POL. POR ENT. FED. (2 PROPIETARIOS Y 1 SUPLENTE)	ALIANZA POR EL CAMBIO	PRI	ALIANZA POR MEXICO	PCD	PARM	DSPPN	TOTAL DE REP. REGISTRADOS EN CADA ENT. FED.
AGUASCALIENTES	1,010	3,030	3,027 99.90 %	3,029 99.97 %	2,032 67.06 %	78 2.57 %	206 6.80 %	64 2.11 %	8,436
BAJA CALIFORNIA	2,768	8,304	6,652 80.11 %	8,033 96.74 %	3,192 38.44 %	0 0.00 %	0 0.00 %	0 0.00 %	17,877
BAJA CALIFORNIA SUR	550	1,650	1,352 81.94 %	1,647 99.82 %	1,618 98.06 %	0 0.00 %	0 0.00 %	0 0.00 %	4,617
CAMPECHE	817	2,451	2,100 85.68 %	2,451 100.00 %	2,016 82.25 %	0 0.00 %	1,787 72.91 %	0 0.00 %	8,354
COAHUILA	2,656	7,968	6,351 79.71 %	6,771 84.98 %	3,673 46.10 %	0 0.00 %	0 0.00 %	489 6.14 %	17,284
COLIMA	658	1,974	1,736 87.94 %	1,960 99.29 %	911 46.15 %	136 6.89 %	0 0.00 %	30 1.52 %	4,773
CHIAPAS	3,966	11,898	6,630 55.72 %	11,844 99.55 %	8,598 72.26 %	2,041 17.15 %	218 1.83 %	42 0.35 %	29,373
CHIHUAHUA	4,019	12,057	11,308 93.79 %	11,985 99.40 %	4,180 34.67 %	0 0.00 %	0 0.00 %	266 2.21 %	27,739
DISTRITO FEDERAL	11,130	33,390	18,624 55.78 %	33,118 99.19 %	22,730 68.07 %	6,282 18.81 %	410 1.23 %	33 0.10 %	81,197
DURANGO	1,967	5,901	5,384 91.24 %	5,836 98.90 %	4,184 70.90 %	0 0.00 %	0 0.00 %	0 0.00 %	15,404
GUANAJUATO	5,262	15,786	11,553 73.19 %	15,659 99.20 %	7,062 44.74 %	560 3.55 %	317 2.01 %	0 0.00 %	35,151
GUERRERO	3,979	11,937	6,743 56.49 %	11,785 98.73 %	10,021 83.95 %	323 2.71 %	230 1.93 %	696 5.83 %	29,798
HIDALGO	2,666	7,998	4,849 60.63 %	7,970 99.65 %	5,314 66.44 %	692 8.65 %	351 4.39 %	420 5.25 %	19,596
JALISCO	6,961	20,883	15,898 76.13 %	19,495 93.35 %	8,725 41.78 %	502 2.40 %	6 0.03 %	39 0.19 %	44,665
MÉXICO	13,332	39,996	27,312 68.29 %	39,914 99.79 %	17,880 44.70 %	748 1.87 %	501 1.25 %	624 1.56 %	86,979
MICHOACÁN	4,749	14,247	9,199 64.57 %	14,230 99.88 %	11,535 80.96 %	84 0.59 %	269 1.89 %	149 1.05 %	35,466
MORELOS	1,795	5,385	4,867 90.38 %	5,236 97.23 %	2,687 49.90 %	0 0.00 %	0 0.00 %	0 0.00 %	12,790
NAYARIT	1,217	3,651	3,032 83.05 %	3,649 99.95 %	2,534 69.41 %	701 19.20 %	67 1.84 %	0 0.00 %	9,983
NUEVO LEÓN	4,315	12,945	10,819 83.58 %	12,145 93.82 %	5,312 41.04 %	614 4.74 %	0 0.00 %	0 0.00 %	28,890
OAXACA	3,922	11,766	6,045 51.38 %	11,673 99.21 %	7,759 65.94 %	31 0.26 %	14 0.12 %	618 5.25 %	26,140
PUEBLA	5,130	15,390	11,812 76.75 %	14,165 92.04 %	6,346 41.23 %	4 0.03 %	31 0.20 %	629 4.09 %	32,987
QUERÉTARO	1,466	4,398	4,236 96.32 %	4,191 95.29 %	1,455 33.08 %	92 2.09 %	41 0.93 %	253 5.75 %	10,268
QUINTANA ROO	860	2,580	2,232 86.51 %	2,390 92.64 %	1,813 70.27 %	140 5.43 %	98 3.80 %	355 13.76 %	7,028
SAN LUIS POTOSÍ	2,724	8,172	7,106 86.96 %	8,097 99.08 %	3,614 44.22 %	0 0.00 %	48 0.59 %	175 2.14 %	19,040
SINALOA	4,065	12,195	9,241 75.78 %	12,185 99.92 %	6,331 51.91 %	173 1.42 %	0 0.00 %	0 0.00 %	27,930
SONORA	2,596	7,788	6,324 81.20 %	7,731 99.27 %	3,425 43.98 %	104 1.34 %	0 0.00 %	0 0.00 %	17,584
TABASCO	2,083	6,249	3,246 51.94 %	6,194 99.12 %	6,157 98.53 %	1070 17.12 %	0 0.00 %	421 6.74 %	17,088
TAMAULIPAS	3,322	9,966	7,230 72.55 %	9,962 99.96 %	4,944 49.61 %	288 2.89 %	1,089 10.93 %	35 0.35 %	23,548
TLAXCALA	1,076	3,228	2,183 67.63 %	3,202 99.19 %	3,133 97.06 %	1,297 40.18 %	0 0.00 %	358 11.09 %	10,173
VERACRUZ	8,303	24,909	19,668 78.96 %	24,017 96.42 %	16,675 66.94 %	1016 4.08 %	454 1.82 %	165 0.66 %	61,995
YUCATÁN	1,876	5,628	4,791 85.13 %	5,621 99.88 %	2,311 41.06 %	0 0.00 %	16 0.28 %	0 0.00 %	12,739
ZACATECAS	2,183	6,549	5,925 90.47 %	6,412 97.91 %	5,480 83.68 %	215 3.28 %	0 0.00 %	168 2.57 %	18,200
<b>TOTAL</b>	<b>113,423</b>	<b>340,269</b>	<b>247,475</b> <b>72.73 %</b>	<b>332,597</b> <b>97.75 %</b>	<b>193,647</b> <b>56.91 %</b>	<b>17,191</b> <b>5.05 %</b>	<b>6,153</b> <b>1.81 %</b>	<b>6,029</b> <b>1.77 %</b>	<b>803,092</b>

**REPRESENTANTES GENERALES DE PARTIDOS POLÍTICOS Y COALICIONES REGISTRADOS EN 2000**

ENTIDAD FEDERATIVA	TOTAL DE CASILLAS APROBADAS POR LOS CONSEJOS	No. DE REP. QUE PODIA REGISTRAR CADA PART. POL. POR ENT. FED.	ALIANZA POR EL CAMBIO	PRI	ALIANZA POR MEXICO	PCD	PARM	DSPPN	TOTAL
AGUASCALIENTES	1,010	122	122 100.00 %	122 100.00 %	122 100.00 %	94 77.05 %	48 39.34 %	119 97.54 %	627
BAJA CALIFORNIA	2,768	301	299 99.34 %	301 100.00 %	301 100.00 %	29 9.63 %	0 0.00 %	94 31.23 %	1,024
BAJA CALIFORNIA SUR	550	71	71 100.00 %	71 100.00 %	71 100.00 %	57 80.28 %	0 0.00 %	0 0.00 %	270
CAMPECHE	817	107	107 100.00 %	107 100.00 %	98 91.59 %	0 0.00 %	96 89.72 %	0 0.00 %	408
COAHUILA	2,656	313	312 99.68 %	307 98.08 %	301 96.17 %	0 0.00 %	43 13.74 %	71 22.68 %	1,034
COLIMA	658	78	77 98.72 %	77 98.72 %	77 98.72 %	36 46.15 %	0 0.00 %	17 21.79 %	284
CHIAPAS	3,966	614	532 86.64 %	613 99.84 %	607 98.86 %	18 2.93 %	3 0.49 %	12 1.95 %	1,785
CHIHUAHUA	4,019	510	510 100.00 %	509 99.80 %	507 99.41 %	16 3.14 %	0 0.00 %	25 4.90 %	1,567
DISTRITO FEDERAL	11,130	1,126	1,126 100.00 %	1,125 99.91 %	1,119 99.38 %	540 47.96 %	92 8.17 %	216 19.18 %	4,218
DURANGO	1,967	288	282 97.92 %	288 100.00 %	271 94.10 %	0 0.00 %	0 0.00 %	18 6.25 %	859
GUANAJUATO	5,262	715	693 96.92 %	706 98.74 %	628 87.83 %	89 12.45 %	41 5.73 %	0 0.00 %	2,157
GUERRERO	3,979	607	486 80.07 %	596 98.19 %	590 97.20 %	30 4.94 %	28 4.61 %	88 14.50 %	1,818
HIDALGO	2,666	409	380 92.91 %	408 99.76 %	403 98.53 %	64 15.65 %	0 0.00 %	51 12.47 %	1,306
JALISCO	6,961	833	820 98.44 %	831 99.76 %	828 99.40 %	191 22.93 %	22 2.64 %	116 13.93 %	2,808
MÉXICO	13,332	1,568	1,497 95.47 %	1,567 99.94 %	1,479 94.32 %	325 20.73 %	301 19.20 %	183 11.67 %	5,352
MICHOACÁN	4,749	648	636 98.15 %	648 100.00 %	644 99.38 %	181 27.93 %	62 9.57 %	68 10.49 %	2,239
MORELOS	1,795	199	189 94.97 %	199 100.00 %	191 95.98 %	98 49.25 %	58 29.15 %	0 0.00 %	735
NAYARIT	1,217	166	161 96.99 %	163 98.19 %	166 100.00 %	90 54.22 %	3 1.81 %	28 16.87 %	611
NUEVO LEÓN	4,315	470	462 98.30 %	470 100.00 %	465 98.94 %	130 27.66 %	72 15.32 %	0 0.00 %	1,599
OAXACA	3,922	608	436 71.71 %	603 99.18 %	583 95.89 %	15 2.47 %	3 0.49 %	128 21.05 %	1,768
PUEBLA	5,130	677	668 98.67 %	676 99.85 %	675 99.70 %	70 10.34 %	177 26.14 %	54 7.98 %	2,320
QUERÉTARO	1,466	207	199 96.14 %	207 100.00 %	205 99.03 %	82 39.61 %	64 30.92 %	55 26.57 %	812
QUINTANA ROO	860	104	104 100.00 %	104 100.00 %	104 100.00 %	41 39.42 %	39 37.50 %	2 1.92 %	394
SAN LUIS POTOSÍ	2,724	398	398 100.00 %	398 100.00 %	369 92.71 %	29 7.29 %	4 1.01 %	41 10.30 %	1,239
SINALOA	4,065	518	517 99.81 %	517 99.81 %	496 95.75 %	82 15.83 %	0 0.00 %	5 0.97 %	1,817
SONORA	2,596	322	309 95.96 %	320 99.38 %	306 95.03 %	61 18.94 %	0 0.00 %	0 0.00 %	996
TABASCO	2,083	313	288 92.01 %	308 98.40 %	312 99.68 %	34 10.86 %	0 0.00 %	64 20.45 %	1,006
TAMAULIPAS	3,322	392	391 99.74 %	392 100.00 %	390 99.49 %	44 11.22 %	98 25.00 %	20 5.10 %	1,335
TLAXCALA	1,076	121	119 98.35 %	121 100.00 %	121 100.00 %	0 0.00 %	0 0.00 %	42 34.71 %	524
VERACRUZ	8,303	1,156	1,140 98.62 %	1,151 99.57 %	1,148 99.31 %	133 11.51 %	45 3.89 %	108 9.34 %	3,725
YUCATÁN	1,876	211	210 99.53 %	211 100.00 %	211 100.00 %	0 0.00 %	0 0.00 %	0 0.00 %	632
ZACATECAS	2,183	327	327 100.00 %	327 100.00 %	326 99.69 %	11 3.36 %	0 0.00 %	16 4.89 %	1,007
<b>Total</b>	<b>113,423</b>	<b>14,499</b>	<b>13,868</b> 95.65 %	<b>14,443</b> 99.61 %	<b>14,114</b> 97.34 %	<b>2,711</b> 18.70 %	<b>1,299</b> 8.96 %	<b>1,641</b> 11.32 %	<b>48,076</b>

**REPRESENTANTES DE PARTIDOS POLÍTICOS Y COALICIONES REGISTRADOS ANTE MESAS DIRECTIVAS DE CASILLA EN 2003**

ENTIDAD FEDERATIVA	TOTAL DE CASILLAS APROBADAS POR LOS CONSEJOS	No. DE REP. QUE PODÍA REGISTRAR CADA PART. POL. POR ENT. FED. (2 PROPIETARIOS Y 1 SUPLENTE)	PAN	PRI	ALIANZA PARA TODOS	PRD	PT	PVEM	CONV.	PSN	PAS	MÉXICO POSIBLE	PLM	FUERZA CIUDADANA	TOTAL DE REP. REGISTRADOS EN CADA ENT. FED.
AGUASCALIENTES	1,095	3,285	3,235	996	2,287	1,244	879	229	510	146	903	12	32	0	10,473
			98.48%	30.32%	69.62%	37.87%	26.76%	6.97%	15.53%	4.44%	27.49%	0.37%	0.97%	0.00%	
BAJA CALIFORNIA	3,139	9,417	7,095	8,219	0	2,149	1,842	373	341	502	642	0	20	0	21,183
			75.34%	87.28%	0.00%	22.82%	19.56%	3.96%	3.62%	5.33%	6.82%	0.00%	0.21%	0.00%	
B. CALIFORNIA SUR	599	1,797	1,216	0	1,724	1,748	693	0	138	379	557	0	0	0	6,455
			67.67%	0.00%	95.94%	97.27%	38.56%	0.00%	7.68%	21.09%	31.00%	0.00%	0.00%	0.00%	
CAMPECHE	870	2,610	2,271	0	2,468	927	228	0	2,320	0	282	0	278	0	8,774
			87.01%	0.00%	94.56%	35.52%	8.74%	0.00%	88.89%	0.00%	10.80%	0.00%	10.65%	0.00%	
COAHUILA	2,850	8,550	5,293	8,482	0	3,280	2,325	1,493	805	559	870	0	738	151	23,996
			61.91%	99.20%	0.00%	38.36%	27.19%	17.46%	9.42%	6.54%	10.18%	0.00%	8.63%	1.77%	
COLIMA	698	2,094	2,071	2,093	0	1,569	796	135	73	12	889	15	19	44	7,716
			98.90%	99.95%	0.00%	74.93%	38.01%	6.45%	3.49%	0.57%	42.45%	0.72%	0.91%	2.10%	
CHIAPAS	4,316	12,948	7,580	12,345	0	6,702	4,186	5,527	2,443	0	2,564	481	991	152	42,971
			58.54%	95.34%	0.00%	51.76%	32.33%	42.69%	18.87%	0.00%	19.80%	3.71%	7.65%	1.17%	
CHIHUAHUA	4,442	13,326	9,666	0	13,310	3,892	2,125	0	2,186	5	355	78	79	0	31,696
			72.53%	0.00%	99.88%	29.21%	15.95%	0.00%	16.40%	0.04%	2.66%	0.59%	0.59%	0.00%	
DISTRITO FEDERAL	11,662	34,986	11,180	17,016	0	17,736	2,528	7,708	2,510	792	1,828	90	2,656	545	64,589
			31.96%	48.64%	0.00%	50.69%	7.23%	22.03%	7.17%	2.26%	5.22%	0.26%	7.59%	1.56%	
DURANGO	2,086	6,258	4,715	6,233	0	1,670	3,078	767	821	53	283	194	78	13	17,905
			75.34%	99.60%	0.00%	26.69%	49.19%	12.26%	13.12%	0.85%	4.52%	3.10%	1.25%	0.21%	
GUANAJUATO	5,634	16,902	12,820	0	15,403	6,149	1,754	0	595	0	277	343	2,763	0	40,104
			75.85%	0.00%	91.13%	36.38%	10.38%	0.00%	3.52%	0.00%	1.64%	2.03%	16.35%	0.00%	
GUERRERO	4,191	12,573	4,446	12,466	0	9,968	1,815	1,344	2,729	1,766	1,553	5	221	444	36,757
			35.36%	99.15%	0.00%	79.28%	14.44%	10.69%	21.71%	14.05%	12.35%	0.04%	1.76%	3.53%	
HIDALGO	2,846	8,538	4,451	8,504	0	5,909	1,131	1,952	307	1,421	310	2	591	0	24,578
			52.13%	99.60%	0.00%	69.21%	13.25%	22.86%	3.60%	16.84%	3.63%	0.02%	6.92%	0.00%	
JALISCO	7,508	22,524	18,153	22,330	0	8,119	2,343	5,558	668	997	1,585	273	640	163	60,829
			80.59%	99.14%	0.00%	36.05%	10.40%	24.68%	2.97%	4.43%	7.04%	1.21%	2.84%	0.72%	
MÉXICO	14,234	42,702	24,139	0	42,671	22,389	6,470	0	6,322	5,080	6,682	2,821	4,343	2,107	123,024
			56.53%	0.00%	99.93%	52.43%	15.15%	0.00%	14.80%	11.90%	15.65%	6.61%	10.17%	4.93%	
MICHOACÁN	5,099	15,297	6,670	14,926	0	12,125	2,930	1,778	1,466	638	683	45	167	0	41,428
			43.60%	97.57%	0.00%	79.26%	19.15%	11.62%	9.58%	4.17%	4.46%	0.29%	1.09%	0.00%	
MORELOS	1,923	5,769	4,533	5,158	0	2,046	97	385	873	124	370	100	103	0	13,789
			78.58%	89.41%	0.00%	35.47%	1.68%	6.67%	15.13%	2.15%	6.41%	1.73%	1.79%	0.00%	
NAYARIT	1,298	3,894	3,447	3,872	0	2,001	895	684	1,346	157	422	0	35	0	12,859
			88.52%	99.44%	0.00%	51.39%	22.98%	17.57%	34.57%	4.03%	10.84%	0.00%	0.90%	0.00%	
NUEVO LEÓN	4,714	14,142	10,178	0	12,349	953	4,391	0	37	109	0	0	487	0	28,504
			71.97%	0.00%	87.32%	6.74%	31.05%	0.00%	0.26%	0.77%	0.00%	0.00%	3.44%	0.00%	
OAXACA	4,175	12,525	3,806	12,270	0	5,500	1,725	360	3,864	2,151	773	17	545	110	31,121
			30.39%	97.96%	0.00%	43.91%	13.77%	2.87%	30.85%	17.17%	6.17%	0.14%	4.35%	0.88%	
PUEBLA	5,580	16,740	13,185	16,444	0	5,516	1,647	4,245	2,907	105	476	1,020	663	27	46,235
			78.76%	98.23%	0.00%	32.95%	9.84%	25.36%	17.37%	0.63%	2.84%	6.09%	3.96%	0.16%	
QUERÉTARO	1,621	4,863	4,112	0	3,927	1,039	662	0	135	20	0	0	147	0	10,042
			84.56%	0.00%	80.75%	21.37%	13.61%	0.00%	2.78%	0.41%	0.00%	0.00%	0.00%	3.02%	
QUINTANA ROO	996	2,988	1,698	2,973	0	1,541	380	1,274	2,502	91	544	14	1,338	109	12,464
			56.83%	99.50%	0.00%	51.57%	12.72%	42.64%	83.73%	3.05%	18.21%	0.47%	44.78%	3.65%	
SAN LUIS POTOSÍ	2,894	8,682	7,352	0	8,350	3,077	879	0	2,041	0	537	0	76	0	22,312
			84.68%	0.00%	96.18%	35.44%	10.12%	0.00%	23.51%	0.00%	6.19%	0.00%	0.88%	0.00%	
SINALOA	4,164	12,492	8,824	12,277	0	5,478	2,895	601	2,373	512	949	0	505	744	35,158
			70.64%	98.28%	0.00%	43.85%	23.17%	4.81%	19.00%	4.10%	7.60%	0.00%	4.04%	5.96%	
SONORA	2,771	8,313	5,513	0	7,811	2,536	1,106	0	141	797	1,009	17	18	66	19,014
			66.32%	0.00%	93.96%	30.51%	13.30%	0.00%	1.70%	9.59%	12.14%	0.20%	0.22%	0.79%	
TABASCO	2,198	6,594	2,877	6,594	0	6,346	1,412	1,160	1,727	79	978	0	10	0	21,183
			43.63%	100.00%	0.00%	96.24%	21.41%	17.59%	26.19%	1.20%	14.83%	0.00%	0.15%	0.00%	
TAMAULIPAS	3,660	10,980	7,937	10,968	0	3,614	1,853	866	1,074	414	529	80	192	0	27,527
			72.29%	99.89%	0.00%	32.91%	16.88%	7.89%	9.78%	3.77%	4.82%	0.73%	1.75%	0.00%	
TLAXCALA	1,156	3,468	3,057	3,464	0	3,460	1,409	1,154	734	210	555	176	718	0	14,937
			88.15%	99.88%	0.00%	99.77%	40.63%	33.28%	21.16%	6.06%	16.00%	5.07%	20.70%	0.00%	
VERACRUZ	8,647	25,941	18,702	25,855	0	13,489	6,177	3,394	10,557	2,118	2,690	0	3,149	1,110	87,241
			72.09%	99.67%	0.00%	52.00%	23.81%	13.08%	40.70%	8.16%	10.37%	0.00%	12.14%	4.28%	
YUCATÁN	2,012	6,036	4,876	3,476	2,559	2,180	1,193	0	92	458	276	0	139	0	15,249
			80.78%	57.59%	42.40%	36.12%	19.76%	0.00%	1.52%	7.59%	4.57%	0.00%	2.30%	0.00%	
ZACATECAS	2,289	6,867	3,357	6,653	0	6,685	1,710	1,421	831	44	334	21	0	0	21,056
			48.89%	96.88%	0.00%	97.35%	24.90%	20.69%	12.10%	0.64%	4.86%	0.31%	0.00%	0.00%	
TOTAL	121,367	364,101	228,455	223,614	112,859	171,037	63,554	42,408	55,468	19,739	30,705	5,804	21,594	5,932	981,169
			62.74%	61.42%	31.00%	46.98%	17.46%	11.65%	15.23%	5.42%	8.43%	1.59%	5.93%	1.63%	

**REPRESENTANTES GENERALES DE PARTIDOS POLÍTICOS Y COALICIONES REGISTRADOS EN 2003**

ENTIDAD FEDERATIVA	TOTAL DE CASILLAS APROBADAS	NO. DE CASILLAS		REPRESENTACIÓN MÁXIMA POR TIPO DE CASILLA			REPRESENTANTES POR PARTIDO POLÍTICO												TOTALES DE REPRESENTANTES REGISTRADOS
		URB	RUR	URB	RUR	TOTAL	PAN	PRI	ALIANZA PARA TODOS	PRD	PT	PVEM	CONV.	PSN	PAS	MÉXICO POSIBLE	PLM	FUERZA CIUDADANA	
AGUASCALIENTES	1,095	825	274	83	56	139	138 99.28%	55 39.57%	83 59.71%	138 99.28%	92 66.19%	52 37.41%	64 46.04%	0 0.00%	134 96.40%	29 20.86%	11 7.91%	0 0.00%	796
BAJA CALIFORNIA	3,139	2,775	364	280	75	355	339 95.49%	353 99.44%	0 0.00%	343 96.62%	294 82.82%	97 27.32%	241 67.89%	87 24.51%	139 39.15%	45 12.68%	28 7.89%	140 39.44%	2,106
B. CALIFORNIA SUR	599	377	222	38	45	83	83 100.00%	0 0.00%	83 100.00%	83 100.00%	70 84.34%	0 0.00%	23 27.71%	0 0.00%	24 28.92%	0 0.00%	8 9.64%	0 0.00%	374
CAMPECHE	870	561	333	57	67	124	119 95.97%	0 0.00%	118 95.16%	117 94.35%	25 20.16%	0 0.00%	120 96.77%	51 41.13%	27 21.77%	29 23.39%	15 12.10%	0 0.00%	621
COAHUILA	2,850	2,377	473	239	97	336	314 93.45%	333 99.11%	0 0.00%	330 98.21%	225 66.96%	260 77.38%	119 35.42%	40 11.90%	93 27.68%	0 0.00%	77 22.92%	18 5.36%	1,809
COLIMA	698	424	274	44	56	100	100 100.00%	100 100.00%	0 0.00%	99 99.00%	64 64.00%	41 41.00%	4 4.00%	0 0.00%	59 59.00%	23 23.00%	8 8.00%	60 60.00%	558
CHIAPAS	4,316	2,048	2,268	209	459	668	584 87.43%	666 99.70%	0 0.00%	601 89.97%	398 59.58%	381 57.04%	128 19.16%	0 0.00%	221 33.08%	37 5.54%	104 15.57%	105 15.72%	3,225
CHIHUAHUA	4,442	3,380	1,064	341	217	558	438 78.49%	0 0.00%	558 100.00%	445 79.75%	282 50.54%	0 0.00%	335 60.04%	51 9.14%	135 24.19%	4 0.72%	51 9.14%	24 4.30%	2,323
DISTRITO FEDERAL	11,662	11,642	24	1,175	5	1,180	1,130 95.76%	1,089 92.29%	0 0.00%	1,178 99.83%	534 45.25%	794 67.29%	922 78.14%	105 8.90%	312 26.44%	637 53.98%	437 37.03%	368 31.19%	7,506
DURANGO	2,086	1,209	877	122	177	299	298 99.67%	295 98.66%	0 0.00%	216 72.24%	160 53.51%	66 22.07%	162 54.18%	10 3.34%	22 7.36%	22 7.36%	85 28.43%	0 0.00%	1,336
GUANAJUATO	5,634	3,495	2,141	358	435	793	762 96.09%	0 0.00%	777 97.98%	716 90.29%	191 24.09%	0 0.00%	301 37.96%	0 0.00%	126 15.89%	23 2.90%	318 40.10%	13 1.64%	3,227
GUERRERO	4,191	1,962	2,239	201	451	652	376 57.67%	647 99.23%	0 0.00%	647 99.23%	162 24.85%	186 28.53%	346 53.07%	46 7.06%	92 14.11%	34 5.21%	25 3.83%	55 8.44%	2,616
HIDALGO	2,846	1,055	1,791	108	361	469	433 92.32%	468 99.79%	0 0.00%	468 99.79%	139 29.64%	292 62.26%	189 40.30%	61 13.01%	92 19.62%	15 3.20%	38 8.10%	356 75.91%	2,551
JALISCO	7,508	5,908	1,613	600	327	927	897 96.76%	907 97.84%	0 0.00%	825 89.00%	192 20.71%	524 56.53%	349 37.65%	16 1.73%	217 23.41%	268 28.91%	230 24.81%	227 24.49%	4,652
MÉXICO	14,234	11,608	2,638	1,175	535	1,710	1,691 98.89%	0 0.00%	1,702 99.53%	1,633 95.50%	808 47.25%	0 0.00%	1,231 71.99%	419 24.50%	580 33.92%	891 52.11%	910 53.22%	410 23.98%	10,275
MICHOACÁN	5,099	3,002	2,116	306	430	736	702 95.38%	722 98.10%	0 0.00%	723 98.23%	203 27.58%	252 34.24%	589 80.03%	63 8.56%	195 26.49%	73 9.92%	78 10.60%	14 1.90%	3,614
MORELOS	1,923	1,620	303	163	62	225	220 97.78%	225 100.00%	0 0.00%	216 96.00%	119 52.89%	79 35.11%	80 35.56%	53 23.56%	36 16.00%	97 43.11%	48 21.33%	10 4.44%	1,183
NAYARIT	1,298	825	473	84	95	179	176 98.32%	176 98.32%	0 0.00%	172 96.09%	41 22.91%	129 72.07%	134 74.86%	17 9.50%	2 1.12%	0 0.00%	18 10.06%	102 56.98%	967
NUEVO LEÓN	4,714	4,336	378	438	78	516	513 99.42%	0 0.00%	507 98.26%	424 82.17%	498 96.51%	0 0.00%	38 7.36%	2 0.39%	0 0.00%	10 1.94%	250 48.45%	40 7.75%	2,282
OAXACA	4,175	1,779	2,412	183	488	671	361 53.80%	669 99.70%	0 0.00%	615 91.65%	149 22.21%	72 10.73%	305 45.45%	130 19.37%	59 8.79%	7 1.04%	80 11.92%	17 2.53%	2,464
PUEBLA	5,580	3,512	2,074	358	418	776	749 96.52%	771 99.36%	0 0.00%	733 94.46%	344 44.33%	510 65.72%	668 86.08%	6 0.77%	315 40.59%	99 12.76%	332 42.78%	219 28.22%	4,746
QUERÉTARO	1,621	1,029	592	104	119	223	230 103.14%	0 0.00%	223 100.00%	217 97.31%	23 10.31%	0 0.00%	71 31.84%	32 14.35%	0 0.00%	0 0.00%	0 0.00%	108 48.43%	904
QUINTANA ROO	996	820	179	83	36	119	117 98.32%	119 100.00%	0 0.00%	119 100.00%	86 72.27%	113 94.96%	118 99.16%	0 0.00%	83 69.75%	10 8.40%	70 58.82%	15 12.61%	850
SAN LUIS POTOSÍ	2,894	1,531	1,363	156	276	432	425 98.38%	0 0.00%	430 99.54%	430 99.54%	139 32.18%	0 0.00%	381 88.19%	0 0.00%	115 26.62%	0 0.00%	10 2.31%	26 6.02%	1,956
SINALOA	4,164	2,299	1,875	233	379	612	578 94.44%	605 98.86%	0 0.00%	544 88.89%	185 30.23%	358 58.50%	112 18.30%	1 0.16%	82 13.40%	0 0.00%	24 3.92%	93 15.20%	2,582
SONORA	2,771	2,171	600	221	123	344	306 88.95%	0 0.00%	330 95.93%	279 81.10%	151 43.90%	0 0.00%	45 13.08%	0 0.00%	78 22.67%	29 8.43%	11 3.20%	29 8.43%	1,258
TABASCO	2,198	1,112	1,088	115	220	335	312 93.13%	336 100.30%	0 0.00%	333 99.40%	41 12.24%	107 31.94%	131 39.10%	16 4.78%	185 55.22%	0 0.00%	0 0.00%	0 0.00%	1,461
TAMAULIPAS	3,660	2,867	812	291	166	457	449 98.25%	451 98.69%	0 0.00%	431 94.31%	208 45.51%	91 19.91%	182 39.82%	74 16.19%	171 37.42%	30 6.56%	68 14.88%	7 1.53%	2,162
TLAXCALA	1,156	920	236	94	48	142	142 100.00%	142 100.00%	0 0.00%	142 100.00%	60 42.25%	103 72.54%	95 66.90%	0 0.00%	43 30.28%	53 37.32%	58 40.85%	43 30.28%	881
VERACRUZ	8,647	5,015	3,636	514	737	1,251	1,170 93.53%	1,243 99.36%	0 0.00%	1,147 91.69%	711 56.83%	717 57.31%	1,058 84.57%	117 9.35%	500 39.97%	14 1.12%	431 34.45%	38 27.02%	7,446
YUCATÁN	2,012	1,391	621	142	126	268	263 98.13%	178 66.42%	88 32.84%	214 79.85%	26 9.70%	0 0.00%	5 0.00%	62 1.87%	0 23.13%	0 0.00%	92 34.33%	0 0.00%	928
ZACATECAS	2,289	963	1,326	98	267	365	234 64.11%	360 98.63%	0 0.00%	364 99.73%	152 41.64%	347 95.07%	162 44.38%	16 4.38%	19 5.21%	82 22.47%	0 0.00%	0 0.00%	1,736
<b>TOTAL</b>	<b>121,367</b>	<b>84,838</b>	<b>36,679</b>	<b>8,613</b>	<b>7,431</b>	<b>16,044</b>	<b>91.31%</b>	<b>68.00%</b>	<b>30.53%</b>	<b>93.13%</b>	<b>42.21%</b>	<b>34.72%</b>	<b>54.24%</b>	<b>8.84%</b>	<b>26.29%</b>	<b>15.96%</b>	<b>24.40%</b>	<b>17.68%</b>	<b>81,395</b>

**REPRESENTANTES DE PARTIDOS POLÍTICOS Y COALICIONES REGISTRADOS ANTE MESAS DIRECTIVAS DE CASILLA EN 2006**

ENTIDAD FEDERATIVA	TOTAL DE CASILLAS APROBADAS POR LOS CONSEJOS	NÚMERO DE REPRESENTANTES A ACREDITAR POR PARTIDO (2 PROPIETARIOS Y 1 SUPLENTE)	PAN	APM	PBT	NVA. ALIANZA	ALTERNATIVA	TOTAL DE REP. DE PART. POL. REGISTRADOS
AGUASCALIENTES	1,226	3,678	3,678	3,678	3,638	3,675	279	14,948
			100.00 %	100.00 %	98.91 %	99.92 %	7.59 %	
BAJA CALIFORNIA	3,543	10,629	10,295	10,616	5,205	8,070	33	34,219
			96.86 %	99.88 %	48.97 %	75.92 %	0.31 %	
BAJA CALIFORNIA SUR	662	1,986	1,429	1,880	1,895	1,159	0	6,363
			71.95 %	94.66 %	95.42 %	58.36 %	0.00 %	
CAMPECHE	927	2,781	2,768	2,733	2,282	1,555	0	9,338
			99.53 %	98.27 %	82.06 %	55.92 %	0.00 %	
COAHUILA	3,087	9,261	9,123	9,252	7,563	5,614	153	31,705
			98.51 %	99.90 %	81.67 %	60.62 %	1.65 %	
COLIMA	760	2,280	2,280	2,280	1,604	1,520	0	7,684
			100.00 %	100.00 %	70.35 %	66.67 %	0.00 %	
CHIAPAS	4,772	14,316	13,738	14,193	13,409	7,352	94	48,786
			95.96 %	99.14 %	93.66 %	51.36 %	0.66 %	
CHIHUAHUA	4,733	14,199	12,455	14,105	11,924	13,438	0	51,922
			87.72 %	99.34 %	83.98 %	94.64 %	0.00 %	
DISTRITO FEDERAL	12,208	36,624	24,384	21,393	35,893	10,029	2,727	94,426
			66.58 %	58.41 %	98.00 %	27.38 %	7.45 %	
DURANGO	2,232	6,696	6,534	6,651	4,732	4,349	45	22,311
			97.58 %	99.33 %	70.67 %	64.95 %	0.67 %	
GUANAJUATO	6,122	18,366	17,349	12,740	10,190	8,326	388	48,993
			94.46 %	69.37 %	55.45 %	45.33 %	2.11 %	
GUERRERO	4,471	13,413	8,814	12,447	13,250	8,987	269	43,767
			65.71 %	92.80 %	98.78 %	67.00 %	2.01 %	
HIDALGO	3,049	9,147	7,691	9,077	8,365	8,447	0	33,580
			84.08 %	99.23 %	91.45 %	92.35 %	0.00 %	
JALISCO	8,091	24,273	21,037	20,420	11,146	11,543	420	64,566
			86.67 %	84.13 %	45.92 %	47.55 %	1.73 %	
MÉXICO	15,515	46,545	41,041	46,515	42,680	25,028	325	155,589
			88.17 %	99.94 %	91.70 %	53.77 %	0.70 %	
MICHOACÁN	5,415	16,245	15,613	14,551	14,583	4,628	514	49,889
			96.11 %	89.57 %	89.77 %	28.49 %	3.16 %	
MORELOS	2,062	6,186	5,589	4,268	5,940	3,596	0	19,393
			90.35 %	68.99 %	96.02 %	58.13 %	0.00 %	
NAYARIT	1,392	4,176	4,089	4,157	3,881	3,082	0	15,209
			97.92 %	99.55 %	92.94 %	73.80 %	0.00 %	
NUEVO LEÓN	5,054	15,162	14,055	12,574	13,165	13,188	743	53,725
			92.70 %	82.93 %	86.83 %	86.98 %	4.90 %	
OAXACA	4,482	13,446	6,670	13,381	12,893	3,557	110	36,611
			49.61 %	99.52 %	95.89 %	26.45 %	0.82 %	
PUEBLA	6,021	18,063	16,711	17,911	12,493	17,143	141	64,399
			92.52 %	99.16 %	69.16 %	94.91 %	0.78 %	
QUERÉTARO	1,803	5,409	5,282	4,124	3,175	2,739	33	15,353
			97.65 %	76.24 %	58.70 %	50.64 %	0.61 %	
QUINTANA ROO	1,151	3,453	3,423	3,453	3,335	2,550	0	12,761
			99.13 %	100.00 %	96.58 %	73.85 %	0.00 %	
SAN LUIS POTOSÍ	3,087	9,261	7,226	8,119	7,549	4,076	82	27,052
			78.03 %	87.67 %	81.51 %	44.01 %	0.89 %	
SINALOA	4,292	12,876	12,630	12,858	8,587	4,588	0	38,663
			98.09 %	99.86 %	66.69 %	35.63 %	0.00 %	
SONORA	3,004	9,012	7,869	8,297	7,224	7,081	0	30,471
			87.32 %	92.07 %	80.16 %	78.57 %	0.00 %	
TABASCO	2,402	7,206	6,142	7,202	7,106	3,823	793	25,066
			85.23 %	99.94 %	98.61 %	53.05 %	11.00 %	
TAMAULIPAS	3,963	11,889	11,808	11,867	8,244	6,437	299	38,655
			99.32 %	99.81 %	69.34 %	54.14 %	2.51 %	
TLAXCALA	1,252	3,756	3,711	3,756	2,966	2,451	1,432	14,316
			98.80 %	100.00 %	78.97 %	65.26 %	38.13 %	
VERACRUZ	9,164	27,492	26,441	27,316	22,416	10,890	1,112	88,175
			96.18 %	99.36 %	81.54 %	39.61 %	4.04 %	
YUCATÁN	2,152	6,456	5,504	6,441	4,516	3,974	0	20,435
			85.25 %	99.77 %	69.95 %	61.56 %	0.00 %	
ZACATECAS	2,394	7,182	5,472	5,994	7,029	3,861	134	22,490
			76.19 %	83.46 %	97.87 %	53.76 %	1.87 %	
TOTAL	130,488	391,464	340,851	354,249	318,878	216,756	10,126	1,240,860
			87.07 %	90.49 %	81.46 %	55.37 %	2.59 %	

**REPRESENTANTES GENERALES DE PARTIDOS POLÍTICOS Y COALICIONES REGISTRADOS EN 2006**

ENTIDAD FEDERATIVA	TOTAL DE CASILLAS APROBADAS	No. DE CASILLAS		REPRESENTACIÓN MÁXIMA POR TIPO DE CASILLA			REPRESENTANTES POR PARTIDO POLÍTICO					TOTAL DE REPRESENTANTES REGISTRADOS
		URB	RUR	URB	RUR	TOTAL	PAN	APM	PBT	NVA. ALIANZA	ALTERNATIVA	
AGUASCALIENTES	1,226	904	322	92	66	158	158 100.00%	158 100.00%	158 100.00%	158 100.00%	38 24.05%	670
BAJA CALIFORNIA	3,543	3,118	425	317	87	404	401 99.26%	402 99.50%	398 98.51%	376 93.07%	71 17.57%	1,648
BAJA CALIFORNIA SUR	662	499	163	51	33	84	83 98.81%	84 100.00%	84 100.00%	84 100.00%	15 17.86%	350
CAMPECHE	927	671	256	68	52	120	120 100.00%	120 100.00%	120 100.00%	120 100.00%	13 10.83%	493
COAHUILA	3,087	2,687	400	273	83	356	352 98.88%	353 99.16%	348 97.75%	297 83.43%	71 19.94%	1,421
COLIMA	760	467	293	48	60	108	108 100.00%	108 100.00%	107 99.07%	105 97.22%	0 0.00%	428
CHIAPAS	4,772	2,105	2,667	216	539	755	712 94.30%	752 99.60%	754 99.87%	572 75.76%	96 12.72%	2,886
CHIHUAHUA	4,733	3,641	1,092	368	221	589	581 98.64%	584 99.15%	588 99.83%	580 98.47%	0 0.00%	2,333
DISTRITO FEDERAL	12,208	12,110	98	1,227	20	1,247	1,219 97.75%	1,217 97.59%	1,249 100.16%	1,246 99.92%	694 55.65%	5,625
DURANGO	2,232	1,197	1,035	121	209	330	321 97.27%	327 99.09%	325 98.48%	248 75.15%	10 3.03%	1,231
GUANAJUATO	6,122	3,841	2,281	393	462	855	824 96.37%	821 96.02%	826 96.61%	775 90.64%	25 2.92%	3,271
GUERRERO	4,471	2,099	2,372	214	479	693	550 79.37%	693 100.00%	693 100.00%	646 93.22%	46 6.64%	2,628
HIDALGO	3,049	1,064	1,985	109	399	508	468 92.13%	508 100.00%	503 99.02%	486 95.67%	0 0.00%	1,965
JALISCO	8,091	6,362	1,729	644	351	995	948 95.28%	977 98.19%	950 95.48%	784 78.79%	274 27.54%	3,933
MÉXICO	15,515	12,023	3,492	1,221	712	1,933	1,907 98.65%	1,934 100.05%	1,929 99.79%	1,880 97.26%	476 24.62%	8,126
MICHOACÁN	5,415	3,191	2,224	324	448	772	701 90.80%	766 99.22%	731 94.69%	695 90.03%	7 0.91%	2,900
MORELOS	2,062	1,664	398	169	83	252	242 96.03%	243 96.43%	237 94.05%	249 98.81%	28 11.11%	999
NAYARIT	1,392	896	496	91	100	191	190 99.48%	189 98.95%	189 98.95%	180 94.24%	0 0.00%	748
NUEVO LEÓN	5,054	4,676	378	472	78	550	519 94.36%	546 99.27%	500 90.91%	546 99.27%	110 20.00%	2,221
OAXACA	4,482	1,626	2,856	167	576	743	595 80.08%	739 99.46%	707 95.15%	207 27.86%	17 2.29%	2,265
PUEBLA	6,021	3,886	2,135	396	433	829	806 97.23%	827 99.76%	805 97.10%	794 95.78%	165 19.90%	3,397
QUERÉTARO	1,803	1,160	643	118	130	248	245 98.79%	239 96.37%	245 98.79%	197 79.44%	63 25.40%	989
QUINTANA ROO	1,151	931	220	94	44	138	138 100.00%	138 100.00%	138 100.00%	138 100.00%	0 0.00%	552
SAN LUIS POTOSÍ	3,087	1,532	1,555	155	314	469	387 82.52%	454 96.80%	458 97.65%	445 94.88%	25 5.33%	1,769
SINALOA	4,292	2,753	1,539	278	311	589	589 100.00%	588 99.83%	565 95.93%	327 55.52%	0 0.00%	2,069
SONORA	3,004	2,455	549	248	113	361	360 99.72%	357 98.89%	358 99.17%	336 93.07%	34 9.42%	1,445
TABASCO	2,402	1,196	1,206	122	243	365	302 82.74%	365 100.00%	365 100.00%	277 75.89%	87 23.84%	1,396
TAMAULIPAS	3,963	3,144	819	317	166	483	483 100.00%	483 100.00%	482 99.79%	439 90.89%	120 24.84%	2,007
TLAXCALA	1,252	610	642	62	130	192	192 100.00%	157 81.77%	152 79.17%	189 98.44%	66 34.38%	756
VERACRUZ	9,164	5,397	3,767	551	761	1,312	1,268 96.65%	1,305 99.47%	1,296 98.78%	1,077 82.09%	137 10.44%	5,083
YUCATÁN	2,152	1,392	760	141	154	295	296 100.34%	295 100.00%	255 86.44%	260 88.14%	0 0.00%	1,106
ZACATECAS	2,394	989	1,405	100	282	382	365 95.55%	371 97.12%	381 99.74%	381 99.74%	18 4.71%	1,516
<b>TOTAL</b>	<b>130,488</b>	<b>90,286</b>	<b>40,202</b>	<b>9,167</b>	<b>8,139</b>	<b>17,306</b>	<b>16,430</b>	<b>17,100</b>	<b>16,896</b>	<b>15,094</b>	<b>2,706</b>	<b>68,226</b>
							<b>94.94%</b>	<b>98.81%</b>	<b>97.63%</b>	<b>87.22%</b>	<b>15.64%</b>	

**REPRESENTANTES DE PARTIDOS POLÍTICOS REGISTRADOS ANTE MESAS DIRECTIVAS DE CASILLA EN 2009**

ENTIDAD FEDERATIVA	TOTAL DE CASILLAS APROBADAS POR LOS CONSEJOS	NÚMERO DE REPRESENTANTES A ACREDITAR POR PARTIDO (2 PROPIETARIOS Y 1 SUPLENTE)	PAN	PRI	PRD	PVEM	PT	CONVERGENCIA	NVA. ALIANZA	PSD	TOTAL DE REP. DE PART. POL. REGISTRADOS
AGUASCALIENTES	1,320	3,960	3,958 99.95%	3,949 99.72%	1,705 43.05%	1,672 42.22%	1,765 44.57%	1,962 49.55%	3,960 100.00%	500 12.63%	19,471
BAJA CALIFORNIA	3,873	11,619	11,596 99.80%	11,447 98.52%	3,381 29.10%	874 7.52%	2,806 24.15%	785 6.75%	6,344 54.60%	261 2.24%	37,494
BAJA CALIFORNIA SUR	777	2,331	1,356 58.17%	2,270 97.38%	2,194 94.12%	387 16.60%	626 26.85%	347 14.89%	1,416 60.75%	0 0.00%	8,596
CAMPECHE	987	2,961	2,919 98.58%	2,906 98.14%	693 23.40%	585 19.75%	305 10.30%	1,363 46.03%	1,914 64.64%	12 0.40%	10,697
COAHUILA	3,277	9,831	9,678 98.45%	9,816 99.85%	3,006 30.58%	1,737 17.67%	2,429 24.71%	2,857 29.06%	5,715 58.13%	190 1.93%	35,428
COLIMA	820	2,460	2,460 100.00%	2,460 100.00%	824 33.50%	420 17.07%	1,193 48.50%	379 15.41%	2,220 90.24%	21 0.85%	9,977
CHIAPAS	5,178	15,534	12,106 77.93%	14,885 95.82%	11,203 72.12%	9,363 60.27%	7,647 49.23%	6,244 40.19%	9,192 59.17%	1,325 8.53%	71,965
CHIHUAHUA	4,972	14,916	12,857 86.20%	14,917 100.01%	3,370 22.60%	1,522 10.21%	4,874 32.67%	3,754 25.17%	13,074 87.65%	0 0.00%	54,368
DISTRITO FEDERAL	12,502	37,506	34,394 91.70%	13,911 37.09%	20,375 54.33%	16,735 44.62%	5,550 14.79%	4,872 12.99%	11,759 31.35%	8,425 22.46%	116,021
DURANGO	2,370	7,110	6,150 86.49%	7,096 99.80%	2,836 39.89%	1,015 14.28%	3,927 55.23%	473 6.65%	3,508 49.34%	215 3.02%	25,220
GUANAJUATO	6,572	19,716	18,759 95.15%	16,895 85.69%	9,377 47.56%	5,962 30.24%	5,802 29.43%	3,821 19.38%	8,327 42.23%	1,184 6.00%	70,127
GUERRERO	4,676	14,028	10,626 75.75%	13,337 95.07%	11,455 81.66%	3,644 25.98%	2,606 18.58%	3,958 28.21%	7,221 51.47%	378 2.70%	53,225
HIDALGO	3,281	9,843	5,937 60.32%	9,787 99.43%	5,979 60.75%	2,458 24.97%	3,497 35.53%	6,730 68.37%	6,771 68.79%	1,876 19.06%	43,035
JALISCO	8,676	26,028	22,865 87.85%	21,761 83.61%	10,108 38.84%	7,448 28.61%	7,154 27.49%	6,866 26.38%	10,396 39.94%	965 3.71%	87,563
MEXICO	16,688	50,064	32,306 64.53%	49,876 99.62%	26,334 52.60%	5,937 11.86%	4,816 9.62%	9,892 19.76%	29,672 59.27%	4,733 9.45%	163,566
MICHOACAN	5,754	17,262	13,172 76.31%	16,784 97.23%	11,253 65.19%	3,333 19.31%	4,692 27.18%	2,429 14.07%	11,421 66.16%	17 0.10%	63,101
MORELOS	2,211	6,633	5,559 83.81%	5,694 85.84%	2,504 37.75%	824 12.42%	2,020 30.45%	1,456 21.95%	4,782 72.09%	900 13.57%	23,739
NAYARIT	1,487	4,461	4,372 98.01%	4,432 99.35%	2,900 65.01%	562 12.60%	2,171 48.67%	1,147 25.71%	3,119 69.92%	757 16.97%	19,460
NUEVO LEON	5,435	16,305	11,947 73.27%	13,746 84.31%	1,740 10.67%	3,122 19.15%	5,402 33.13%	1,480 9.08%	10,290 63.11%	394 2.42%	48,121
OAXACA	4,758	14,274	10,035 70.30%	14,248 99.82%	7,163 50.18%	3,354 23.50%	5,696 39.90%	4,924 34.49%	3,362 23.55%	3,199 22.41%	51,981
PUEBLA	6,492	19,476	19,283 99.01%	19,269 98.94%	5,893 30.26%	3,627 18.62%	7,634 39.20%	5,501 28.25%	17,233 88.48%	270 1.39%	78,710
QUERETARO	2,000	6,000	5,440 90.67%	4,394 73.23%	2,027 33.78%	1,031 17.18%	1,171 19.52%	4,039 67.32%	2,714 45.23%	179 2.98%	20,995
QUINTANA ROO	1,476	4,428	4,326 97.70%	4,416 99.73%	2,858 64.54%	2,158 48.73%	1,618 36.54%	1,161 26.22%	3,559 80.38%	0 0.00%	20,096
SAN LUIS POTOSI	3,272	9,816	8,761 89.25%	4,698 47.86%	2,423 24.69%	334 3.40%	3,273 33.34%	1,372 13.98%	4,466 45.49%	137 1.40%	25,464
SINALOA	4,428	13,284	13,252 99.76%	13,292 100.06%	4,451 33.51%	1,107 8.33%	1,802 13.57%	1,014 7.63%	7,213 54.30%	550 4.14%	42,681
SONORA	3,224	9,672	7,429 76.81%	9,385 97.04%	2,089 21.60%	849 8.78%	1,812 18.74%	1,450 14.99%	0 0.00%	28 0.29%	23,042
TABASCO	2,556	7,668	6,112 79.71%	7,640 99.64%	7,577 98.81%	1,165 15.19%	1,463 19.08%	1,633 21.30%	4,843 63.16%	6 0.08%	30,439
TAMAULIPAS	4,257	12,771	11,443 89.60%	12,753 99.86%	4,234 33.15%	1,874 14.67%	3,476 27.22%	3,034 23.76%	7,990 62.56%	1,521 11.91%	46,325
TLAXCALA	1,355	4,065	4,009 98.62%	3,519 86.57%	2,500 61.50%	1,460 35.92%	1,622 39.90%	818 20.12%	2,322 57.12%	42 1.03%	16,292
VERACRUZ	9,693	29,079	28,192 96.95%	28,890 99.35%	10,529 36.21%	4,998 17.19%	11,208 38.54%	14,687 50.51%	8,401 28.89%	1,020 3.51%	107,925
YUCATAN	2,300	6,900	5,964 86.44%	6,894 99.91%	2,138 30.98%	6,882 99.74%	2,038 29.54%	2,422 35.10%	2,640 38.26%	456 6.61%	29,434
ZACATECAS	2,514	7,542	6,924 91.80%	6,830 90.56%	7,506 99.52%	1,869 24.78%	3,700 49.06%	845 11.20%	3,229 42.81%	0 0.00%	30,903
<b>TOTAL</b>	<b>139,181</b>	<b>417,543</b>	<b>354,187</b> 84.83%	<b>372,197</b> 89.14%	<b>192,625</b> 46.14%	<b>98,308</b> 23.54%	<b>115,795</b> 27.73%	<b>103,715</b> 24.84%	<b>219,073</b> 52.47%	<b>29,561</b> 7.08%	<b>1,485,461</b>

**REPRESENTANTES GENERALES DE PARTIDOS POLÍTICOS REGISTRADOS EN 2009**

ENTIDAD FEDERATIVA	TOTAL DE CASILLAS APROBADAS	No. DE CASILLAS		REPRESENTACIÓN MÁXIMA POR TIPO DE CASILLA			REPRESENTANTES POR PARTIDO POLÍTICO								TOTAL DE REPRESENTANTES REGISTRADOS
		URB	RUR	URB	RUR	TOTAL	PAN	PRI	PRD	PVEM	PT	CONV.	NVA. ALIANZA	PSD	
AGUASCALIENTES	1320	915	405	92	82	174	171 98.28%	173 99.43%	173 99.43%	163 93.68%	165 94.83%	174 100.00%	174 100.00%	111 63.79%	1,304
BAJA CALIFORNIA	3873	3177	696	322	142	464	464 100.00%	459 98.92%	381 82.11%	104 22.41%	280 60.34%	110 23.71%	447 96.34%	183 39.44%	2,428
BAJA CALIFORNIA SUR	777	507	270	51	55	106	104 98.11%	106 100.00%	106 100.00%	55 51.89%	100 94.34%	54 50.94%	106 100.00%	0 0.00%	631
CAMPECHE	987	713	274	72	56	128	128 100.00%	102 79.69%	91 71.09%	66 51.56%	26 20.31%	102 79.69%	127 99.22%	9 7.03%	651
COAHUILA	3277	2806	471	283	98	381	376 98.69%	381 100.00%	348 91.34%	235 61.68%	316 82.94%	203 53.28%	323 84.78%	21 5.51%	2,203
COLIMA	820	475	345	48	70	118	118 100.00%	118 100.00%	94 79.66%	36 30.51%	117 99.15%	4 3.39%	118 100.00%	3 2.54%	608
CHIAPAS	5178	1751	3427	179	691	870	800 91.95%	867 99.66%	850 97.70%	635 72.99%	468 53.79%	448 51.49%	716 82.30%	96 11.03%	4,880
CHIHUAHUA	4972	3761	1211	381	245	626	598 95.53%	624 99.68%	547 87.38%	217 34.66%	197 31.47%	313 50.00%	623 99.52%	95 15.18%	3,214
DISTRITO FEDERAL	12502	12296	206	1241	43	1284	1235 96.18%	1102 85.83%	1191 92.76%	1254 97.66%	768 59.81%	1194 92.99%	1246 97.04%	1088 84.74%	9,078
DURANGO	2370	1269	1101	129	222	351	344 98.01%	347 98.86%	342 97.44%	240 68.38%	301 85.75%	0 0.00%	294 83.76%	40 11.40%	1,908
GUANAJUATO	6572	3839	2733	390	551	941	915 97.24%	936 99.47%	909 96.60%	692 73.54%	375 39.85%	287 30.50%	794 84.38%	143 15.20%	5,051
GUERRERO	4676	1778	2898	184	582	766	690 90.08%	761 99.35%	751 98.04%	368 48.04%	224 29.24%	207 27.02%	600 78.33%	118 15.40%	3,719
HIDALGO	3281	885	2396	93	482	575	468 81.39%	562 97.74%	541 94.09%	332 57.74%	253 44.00%	275 47.83%	558 97.04%	206 35.83%	3,195
JALISCO	8676	5871	2805	598	566	1164	1121 96.31%	1138 97.77%	1083 93.04%	696 59.79%	605 51.98%	337 28.95%	882 75.77%	247 21.22%	6,109
MÉXICO	16688	12804	3884	1300	788	2088	1927 92.29%	2076 99.43%	1752 83.91%	526 25.19%	598 28.64%	842 40.33%	1993 95.45%	917 43.92%	10,631
MICHOACÁN	5754	2735	3019	280	608	888	781 87.95%	881 99.21%	839 94.48%	343 38.63%	514 57.88%	335 37.73%	768 86.49%	125 14.08%	4,586
MORELOS	2211	1793	418	181	85	266	257 96.62%	266 100.00%	264 99.25%	119 44.74%	186 69.92%	100 37.59%	250 93.98%	46 17.29%	1,488
NAYARIT	1487	944	543	96	109	205	205 100.00%	205 100.00%	184 89.76%	37 18.05%	139 67.80%	23 11.22%	205 100.00%	74 36.10%	1,072
NUEVO LEÓN	5435	4432	1003	449	204	653	633 96.94%	630 96.48%	475 72.74%	443 67.84%	537 82.24%	0 0.00%	608 93.11%	114 17.46%	3,440
OAXACA	4758	1337	3421	137	689	826	736 89.10%	826 100.00%	760 92.01%	457 55.33%	483 58.47%	242 29.30%	400 48.43%	139 16.83%	4,043
PUEBLA	6492	3358	3134	344	634	978	937 95.81%	959 98.06%	892 91.21%	698 71.37%	534 54.60%	372 38.04%	933 95.40%	102 10.43%	5,427
QUERÉTARO	2000	1009	991	103	200	303	302 99.67%	303 100.00%	192 63.37%	103 33.99%	0 0.00%	221 72.94%	243 80.20%	3 0.99%	1,367
QUINTANA ROO	1476	1076	400	109	81	190	184 96.84%	190 100.00%	189 99.47%	172 90.53%	119 62.63%	0 0.00%	190 100.00%	36 18.95%	1,080
SAN LUIS POTOSÍ	3272	1366	1906	140	384	524	421 80.34%	392 74.81%	213 40.65%	21 4.01%	167 31.87%	97 18.51%	392 74.81%	54 10.31%	1,757
SINALOA	4428	2797	1631	283	330	613	612 99.84%	612 99.84%	564 92.01%	157 25.61%	243 39.64%	64 10.44%	479 78.14%	50 8.16%	2,781
SONORA	3224	2516	708	254	145	399	388 97.24%	388 97.24%	331 82.96%	103 25.81%	94 23.56%	209 52.38%	25 6.27%	0 0.00%	1,538
TABASCO	2556	1048	1508	108	304	412	399 96.84%	411 99.76%	395 95.87%	114 27.67%	214 51.94%	143 34.71%	322 78.16%	0 0.00%	1,998
TAMAULIPAS	4257	2928	1329	297	269	566	557 98.41%	566 100.00%	452 79.86%	284 50.18%	381 67.31%	243 42.93%	505 89.22%	181 31.98%	3,169
TLAXCALA	1355	754	601	77	121	198	198 100.00%	196 98.99%	198 100.00%	109 55.05%	134 67.68%	105 53.03%	197 99.49%	44 22.22%	1,181
VERACRUZ	9693	5350	4343	541	878	1419	1366 96.26%	1417 99.86%	1318 92.88%	705 49.68%	875 61.66%	1197 84.36%	941 66.31%	347 24.45%	8,166
YUCATÁN	2300	1350	950	138	192	330	321 97.27%	328 99.39%	302 91.52%	328 99.39%	197 59.70%	43 13.03%	253 76.67%	296 89.70%	2,068
ZACATECAS	2514	647	1867	66	374	440	408 92.73%	440 100.00%	440 100.00%	216 49.09%	289 65.68%	93 21.14%	372 84.55%	0 0.00%	2,258
<b>TOTAL</b>	<b>139,181</b>	<b>88,287</b>	<b>50,894</b>	<b>8,966</b>	<b>10,280</b>	<b>19,246</b>	<b>18,164</b> <b>94.38</b>	<b>18,762</b> <b>97.49</b>	<b>17,167</b> <b>89.20</b>	<b>10,028</b> <b>52.10</b>	<b>9,899</b> <b>51.43</b>	<b>8,037</b> <b>41.76</b>	<b>16,084</b> <b>83.57</b>	<b>4,888</b> <b>25.40</b>	<b>103,029</b>



**PRESENCIA DE REPRESENTANTES DE PARTIDOS POLÍTICOS  
ANTE MESAS DIRECTIVAS DE CASILLA Y GENERALES  
EN LAS ELECCIONES FEDERALES DEL 2000 A 2009**

<b>AÑO</b>	<b>ANTE MESAS DIRECTIVAS DE CASILLA</b>	<b>GENERALES</b>
<b>2000</b>	<b>803,092</b>	<b>48,076</b>
<b>2003</b>	<b>981,169</b>	<b>81,395</b>
<b>2006</b>	<b>1,240,860</b>	<b>68,226</b>
<b>2009</b>	<b>1,485,461</b>	<b>103,029</b>

**PARTICIPACIÓN CIUDADANA EN LAS ELECCIONES FEDERALES DE 1991\***

ENTIDAD	LISTA NOMINAL	PARTICIPACIÓN CIUDADANA	% PARTICIPACIÓN
AGUASCALIENTES	313,353	216,126	68.97
BAJA CALIFORNIA	768,150	604,042	78.63
BAJA CALIFORNIA SUR	144,112	96,349	66.85
CAMPECHE	221,126	155,672	70.39
COAHUILA	872,177	448,856	51.46
COLIMA	186,358	129,413	69.44
CHIAPAS	1,358,177	894,005	65.82
CHIHUAHUA	1,117,521	745,671	66.72
DISTRITO FEDERAL	4,498,531	3,440,366	76.47
DURANGO	554,713	339,307	61.16
GUANAJUATO	1,650,249	1,232,822	74.70
GUERRERO	1,006,898	530,373	52.67
HIDALGO	815,417	503,739	61.77
JALISCO	2,306,790	1,584,372	68.68
MÉXICO	4,505,457	3,192,618	70.86
MICHOACÁN	1,459,550	997,894	68.36
MORELOS	534,302	311,585	58.31
NAYARIT	350,160	201,959	57.67
NUEVO LEÓN	1,468,664	616,881	42.00
OAXACA	1,229,061	669,804	54.49
PUEBLA	1,852,992	1,208,887	65.23
QUERÉTARO	424,242	317,220	74.77
QUINTANA ROO	208,265	119,265	57.26
SAN LUIS POTOSÍ	834,475	545,662	65.38
SINALOA	985,992	642,632	65.17
SONORA	794,423	507,980	63.94
TABASCO	660,939	367,124	55.54
TAMAULIPAS	1,002,932	668,304	66.63
TLAXCALA	349,486	223,599	63.97
VERACRUZ	3,037,231	1,916,492	63.09
YUCATÁN	615,646	382,788	62.17
ZACATECAS	547,978	382,432	69.78
<b>TOTAL NACIONAL</b>	<b>36,675,367</b>	<b>24,194,239</b>	<b>65.96%</b>

\* Con base en la votación de Diputados de Representación Proporcional

**PARTICIPACIÓN CIUDADANA EN LAS ELECCIONES FEDERALES DE 1994\***

ENTIDAD	LISTA NOMINAL	PARTICIPACIÓN CIUDADANA	% PARTICIPACIÓN
AGUASCALIENTES	420,935	339,616	80.68
BAJA CALIFORNIA	1,038,561	822,488	79.19
BAJA CALIFORNIA SUR	182,596	145,289	79.57
CAMPECHE	296,117	229,006	77.34
COAHUILA	1,101,180	743,042	67.48
COLIMA	254,837	203,244	79.75
CHIAPAS	1,625,874	1,090,709	67.08
CHIHUAHUA	1,476,801	1,123,150	76.05
DISTRITO FEDERAL	5,362,764	4,415,403	82.33
DURANGO	707,682	526,088	74.34
GUANAJUATO	2,099,320	1,757,816	83.73
GUERRERO	1,188,918	793,211	66.72
HIDALGO	1,005,722	771,669	76.73
JALISCO	2,885,694	2,405,261	83.35
MÉXICO	5,846,382	4,616,437	78.96
MICHOACAN	1,825,105	1,408,365	77.17
MORELOS	749,176	569,841	76.06
NAYARIT	459,663	316,087	68.76
NUEVO LEÓN	1,899,908	1,503,737	79.15
OAXACA	1,429,854	1,019,807	71.32
PUEBLA	2,096,193	1,552,078	74.04
QUERÉTARO	589,907	489,336	82.95
QUINTANA ROO	301,248	214,076	71.06
SAN LUIS POTOSÍ	1,039,977	774,915	74.51
SINALOA	1,205,235	938,704	77.89
SONORA	1,120,700	865,838	77.26
TABASCO	824,166	613,614	74.45
TAMAULIPAS	1,330,814	1,041,684	78.27
TLAXCALA	436,723	353,157	80.87
VERACRUZ	3,522,994	2,643,553	75.04
YUCATÁN	729,746	482,015	66.05
ZACATECAS	674,265	516,062	76.54
<b>TOTAL NACIONAL</b>	<b>45,729,057</b>	<b>35,285,291</b>	<b>77.16%</b>

\* Con base en la votación de Presidente de los Estados Unidos Mexicanos

**PARTICIPACIÓN CIUDADANA EN LAS ELECCIONES FEDERALES 1997\***

ENTIDAD	LISTA NOMINAL	PARTICIPACIÓN CIUDADANA	% PARTICIPACIÓN
AGUASCALIENTES	486,423	294,917	60.63
BAJA CALIFORNIA	1,231,667	634,008	51.48
BAJA CALIFORNIA SUR	210,057	118,224	56.28
CAMPECHE	336,936	235,955	70.03
COAHUILA	1,240,254	560,720	35.81
COLIMA	293,384	200,081	54.58
CHIAPAS	1,845,745	660,981	45.21
CHIHUAHUA	1,684,825	919,633	68.20
DISTRITO FEDERAL	5,889,985	3,965,879	67.33
DURANGO	787,213	409,611	52.03
GUANAJUATO	2,446,308	1,612,797	65.93
GUERRERO	1,458,395	707,997	48.55
HIDALGO	1,165,278	653,269	56.06
JALISCO	3,355,279	2,159,440	64.36
MÉXICO	6,687,455	3,953,688	59.12
MICHOACÁN	2,116,025	1,118,690	52.87
MORELOS	880,871	453,849	51.52
NAYARIT	520,491	282,516	54.28
NUEVO LEÓN	2,161,235	1384,790	64.07
OAXACA	1,684,939	852,990	50.62
PUEBLA	2,398,472	1,285,464	53.60
QUERÉTARO	688,614	472,549	68.62
QUINTANA ROO	363,731	176,918	48.64
SAN LUIS POTOSÍ	1,177,256	729,117	61.93
SINALOA	1,369,536	797,306	58.22
SONORA	1,223,111	745,890	60.98
TABASCO	956,733	553,343	57.84
TAMAULIPAS	1,529,412	840,743	54.97
TLAXCALA	498,549	251,173	50.38
VERACRUZ	3,910,116	2,143,263	54.81
YUCATÁN	855,719	513,383	59.99
ZACATECAS	754,952	431,037	57.09
<b>TOTAL NACIONAL</b>	<b>52,208,966</b>	<b>30,120,221</b>	<b>57.69 %</b>

\* Con base en la votación de Diputados de Representación Proporcional

**PARTICIPACIÓN CIUDADANA EN LAS ELECCIONES FEDERALES DE 2000\***

ENTIDAD	LISTA NOMINAL	PARTICIPACIÓN CIUDADANA	% PARTICIPACIÓN
AGUASCALIENTES	562,390	375,165	66.71
BAJA CALIFORNIA	1,498,939	862,595	57.55
BAJA CALIFORNIA SUR	250,155	168,045	67.18
CAMPECHE	384,547	260,941	67.86
COAHUILA	1,392,564	815,974	58.60
COLIMA	331,661	220,002	66.33
CHIAPAS	2,087,585	1,089,447	52.19
CHIHUAHUA	1,938,388	1,128,099	58.20
DISTRITO FEDERAL	6,256,698	4,416,609	70.59
DURANGO	868,791	504,190	58.03
GUANAJUATO	2,784,508	1,857,517	66.71
GUERRERO	1,740,426	942,373	54.15
HIDALGO	1,322,845	817,476	61.80
JALISCO	3,846,656	2,623,960	68.21
MÉXICO	7,547,729	5,124,572	67.90
MICHOACÁN	2,408,934	1,464,277	60.79
MORELOS	979,260	639,765	65.33
NAYARIT	568,885	356,702	62.70
NUEVO LEÓN	2,413,486	1,531,941	63.47
OAXACA	1,938,597	1,138,496	58.73
PUEBLA	2,753,111	1,722,172	62.55
QUERÉTARO	800,359	560,270	70.00
QUINTANA ROO	461,417	286,402	62.07
SAN LUIS POTOSÍ	1,315,822	830,576	63.12
SINALOA	1,509,567	970,913	64.32
SONORA	1,378,741	881,129	63.91
TABASCO	1,089,295	683,181	62.72
TAMAULIPAS	1,748,366	1,098,994	62.86
TLAXCALA	562,612	348,951	62.02
VERACRUZ	4,232,824	2,674,831	63.19
YUCATÁN	969,134	697,427	71.96
ZACATECAS	838,445	508,626	60.66
<b>TOTAL NACIONAL</b>	<b>58,782,737</b>	<b>37,601,618</b>	<b>63.97%</b>

\* Con base en la votación de Presidente de los Estados Unidos Mexicanos

**PARTICIPACIÓN CIUDADANA EN LAS ELECCIONES FEDERALES DE 2003\***

ENTIDAD	LISTA NOMINAL	PARTICIPACIÓN CIUDADANA	% PARTICIPACIÓN
AGUASCALIENTES	630,563	262,103	41.57
BAJA CALIFORNIA	1,769,264	552,936	31.25
BAJA CALIFORNIA SUR	287,018	107,689	37.52
CAMPECHE	430,828	267,670	62.13
COAHUILA	1,544,905	513,149	33.22
COLIMA	366,070	202,423	55.30
CHIAPAS	2,312,319	735,529	31.81
CHIHUAHUA	2,183,966	760,122	34.80
DISTRITO FEDERAL	6,712,664	2,947,254	43.91
DURANGO	955,312	366,372	38.35
GUANAJUATO	3,075,635	1,507,187	49.00
GUERRERO	1,907,079	634,724	33.28
HIDALGO	1,461,268	562,718	38.51
JALISCO	4,269,184	2,324,443	54.45
MÉXICO	8,259,141	3,011,488	36.46
MICHOACÁN	2,669,685	917,881	34.38
MORELOS	1,068,880	515,558	48.23
NAYARIT	613,087	228,924	37.34
NUEVO LEÓN	2,677,341	1,427,055	53.30
OAXACA	2,108,313	821,332	38.96
PUEBLA	3,078,860	1,160,249	37.68
QUERETARO	909,830	517,717	56.90
QUINTANA ROO	562,217	188,454	33.52
SAN LUIS POTOSÍ	1,432,428	644,695	45.01
SINALOA	1,614,239	652,459	40.42
SONORA	1,510,547	794,420	52.59
TABASCO	1,201,551	492,970	41.03
TAMAULIPAS	1,994,744	799,054	40.06
TLAXCALA	630,645	210,835	33.43
VERACRUZ	4,500,029	1,925,728	42.79
YUCATÁN	1,064,181	526,894	49.51
ZACATECAS	908,803	388,339	42.73
<b>TOTAL NACIONAL</b>	<b>64,710,596</b>	<b>26,968,371</b>	<b>41.68</b>

\* Con base en la votación de Diputados de Representación Proporcional

**PARTICIPACIÓN CIUDADANA EN LAS ELECCIONES FEDERALES DE 2006\***

ENTIDAD	LISTA NOMINAL	PARTICIPACIÓN CIUDADANA	% PARTICIPACIÓN
AGUASCALIENTES	703,700	413,897	58.82
BAJA CALIFORNIA	2,024,311	950,720	46.97
BAJA CALIFORNIA SUR	329,952	180,847	54.81
CAMPECHE	483,244	312,522	64.67
COAHUILA	1,707,904	929,944	54.45
COLIMA	410,285	258,126	62.91
CHIAPAS	2,594,044	1,272,623	49.06
CHIHUAHUA	2,382,460	1,161,633	48.76
DISTRITO FEDERAL	7,111,118	4,839,285	68.05
DURANGO	1,052,052	572,043	54.37
GUANAJUATO	3,425,081	1,961,051	57.26
GUERRERO	2,135,213	992,131	46.47
HIDALGO	1,621,727	945,590	58.31
JALISCO	4,711,399	2,910,366	61.77
MÉXICO	9,155,396	5,701,032	62.27
MICHOACÁN	2,952,114	1,495,097	50.64
MORELOS	1,176,598	709,101	60.27
NAYARIT	673,987	365,847	54.28
NUEVO LEÓN	2,947,532	1,769,218	60.02
OAXACA	2,322,949	1,349,183	58.08
PUEBLA	3,436,519	1,984,166	57.74
QUERÉTARO	1,033,114	660,384	63.92
QUINTANA ROO	675,884	385,722	57.07
SAN LUIS POTOSÍ	1,592,136	951,724	59.78
SINALOA	1,732,096	980,684	56.62
SONORA	1,669,403	934,327	55.97
TABASCO	1,335,454	911,113	68.22
TAMAULIPAS	2,225,129	1,225,922	55.09
TLAXCALA	704,648	410,230	58.22
VERACRUZ	4,875,677	2,942,364	60.35
YUCATÁN	1,178,719	789,155	66.95
ZACATECAS	994,528	525,275	52.82
<b>TOTAL NACIONAL</b>	<b>71,374,373</b>	<b>41,791,322</b>	<b>58.55</b>

\* Con base en la votación de Presidente de los Estados Unidos Mexicanos

**PARTICIPACIÓN CIUDADANA EN LAS ELECCIONES FEDERALES DE 2009\***

ENTIDAD	LISTA NOMINAL	PARTICIPACIÓN CIUDADANA	% PARTICIPACIÓN
AGUASCALIENTES	773,430	329,954	42.66
BAJA CALIFORNIA	2,273,180	708,446	31.17
BAJA CALIFORNIA SUR	392,257	135,209	34.47
CAMPECHE	533,813	334,838	62.73
COAHUILA	1,850,063	826,055	44.65
COLIMA	452,880	273,003	60
CHIAPAS	2,854,186	1,131,411	39.64
CHIHUAHUA	2,573,727	839,156	32.6
DISTRITO FEDERAL	7,320,170	3,025,252	41.33
DURANGO	1,145,172	482,502	42.13
GUANAJUATO	3,746,664	1,795,377	47.92
GUERRERO	2,309,598	754,346	32.66
HIDALGO	1,787,822	773,337	43.26
JALISCO	5,132,762	2,668,691	51.99
MÉXICO	10,020,332	5,156,479	51.46
MICHOACÁN	3,208,467	1,070,776	33.37
MORELOS	1,286,210	637,534	49.57
NAYARIT	733,687	313,298	42.7
NUEVO LEÓN	3,211,187	1,722,516	53.64
OAXACA	2,501,639	1,041,645	41.64
PUEBLA	3,752,422	1,435,715	38.26
QUERÉTARO	1,154,593	680,525	58.94
QUINTANA ROO	811,649	301,782	37.18
SAN LUIS POTOSÍ	1,729,267	952,512	55.08
SINALOA	1,859,810	769,571	41.38
SONORA	1,826,173	932,541	51.07
TABASCO	1,457,287	597,438	41
TAMAULIPAS	2,428,216	1,006,701	41.46
TLAXCALA	771,952	282,196	36.56
VERACRUZ	5,210,210	2,492,819	47.84
YUCATÁN	1,279,091	721,840	56.43
ZACATECAS	1,082,869	484,458	44.74
<b>TOTAL NACIONAL</b>	<b>77,470,785</b>	<b>34,677,923</b>	<b>44.76</b>

\* Con base en la votación de Diputados de Representación Proporcional



## PARTICIPACIÓN CIUDADANA EN LAS ELECCIONES FEDERALES DE 1991 A 2009

AÑO	LISTA NOMINAL	PARTICIPACIÓN CIUDADANA	
1991**	36,675,367	24,194,239	65.96%
1994*	45,729,057	35,285,291	77.16%
1997**	52,208,966	30,120,221	57.69%
2000*	58,782,737	37,601,618	63.97%
2003**	64,710,596	26,968,371	41.68%
2006*	71,374,373	41,791,322	58.55%
2009**	77,470,785	34,677,923	44.76%

\* Con base en la Elección de Presidente de los Estados Unidos Mexicanos

\*\*Con base en la Elección de Diputados Federales de Representación Proporcional

## PARTICIPACIÓN CIUDADANA EN LAS ELECCIONES FEDERALES CON BASE EN LA VOTACIÓN DE PRESIDENTE DE LOS ESTADOS UNIDOS MEXICANOS

AÑO	LISTA NOMINAL	PARTICIPACIÓN CIUDADANA	
1994	45,729,057	35,285,291	77.16%
2000	58,782,737	37,601,618	63.97%
2006	71,374,373	41,791,322	58.55%

**CASILLAS Y VOTOS ANULADOS POR ENTIDAD FEDERATIVA 1994-2003**  
(INFORMACIÓN OBTENIDA DE DOCUMENTOS ESTADÍSTICOS DEL TRIBUNAL ELECTORAL DEL PODER JUDICIAL DE LA FEDERACIÓN)

ENTIDAD	1994		1997		2000		2003*	
	CASILLAS	VOTOS	CASILLAS	VOTOS	CASILLAS	VOTOS	CASILLAS	VOTOS
AGUASCALIENTES	9	3,689	12	3,922	2	631		
BAJA CALIFORNIA	11	4,690	98	24,558	5	1,627		
BAJA CALIFORNIA SUR	0	0	0	0	0	0		
CAMPECHE	2	326	52	17,322	0	0	8	2677
COAHUILA	41	13,445	2	1062	4	1,286	354	84337
COLIMA	0	0	0	0	2	895	2	607
CHIAPAS	62	23,684	49	12,259	13	5,126	1	121
CHIHUAHUA	0	0	13	4,516	0	0		
DISTRITO FEDERAL	330	150,856	24	9,274	3	1,004	1	215
DURANGO	1	307	8	622	0	0		
GUANAJUATO	110	48,067	56	17,594	11	3,355	3	694
GUERRERO	55	14,920	37	9,505	7	1,804	5	770
HIDALGO	15	5,230	0	0	0	0		
JALISCO	123	52,199	125	45,546	29	11,613	26	7444
MÉXICO	72	32,787	129	43,717	11	4,301	112	23363
MICHOACÁN	279	107,214	173	40,032	8	2,798	446	85239
MORELOS	1	483	0	0	22	7,980		
NAYARIT	22	6,194	0	0	0	0		
NUEVO LEÓN	18	7,101	15	5,290	10	3,600	3	871
OAXACA	6	2,035	0	0	22	8,609		
PUEBLA	707	264,608	251	65,135	182	58,420	4	778
QUERÉTARO	13	5,000	0	0	0	0		
QUINTANA ROO	1	462	7	1,887	20	14,236		
SAN LUIS POTOSÍ	0	0	2	589	0	0	13	3410
SINALOA	56	14,943	0	0	0	0		
SONORA	11	4,107	62	18,754	16	5,342	28	6560
TABASCO	171	64,712	80	23,260	8	3,241	4	1072
TAMAULIPAS	152	56,777	55	15,251	65	20,813		
TLAXCALA	1	278	0	0	13	7,276		
VERACRUZ	613	215,818	104	31,398	1	310	46	10317
YUCATÁN	241	81,789	40	10,476	11	3,675		
ZACATECAS	0	0	0	0	5	1,133	8	972
<b>TOTAL</b>	<b>3,123</b>	<b>1,181,721</b>	<b>1,394</b>	<b>401,969</b>	<b>470</b>	<b>168,428</b>	<b>1064</b>	<b>229,447</b>

FUENTE: Memoria del Tribunal Electoral del Poder Judicial de la Federación.  
\* Datos obtenidos de la Estadística de las Elecciones Federales de 2003 elaborada por el IFE.

**DATOS DE LA REVISIÓN DE LAS RESOLUCIONES EMITIDAS POR EL  
TRIBUNAL ELECTORAL DEL PODER JUDICIAL DE LA FEDERACIÓN EN 2006 \***

NÚMERO DE DISTRITOS EN LOS QUE SE PRESENTÓ JUICIO DE INCONFORMIDAD	<b>281</b>
DISTRITOS SIN IMPUGNACIÓN	<b>19</b>
DISTRITOS CON JUICIOS IMPROCEDENTES	<b>39</b>
DISTRITOS EN LOS QUE SE CONFIRMARON LOS CÓMPUTOS	<b>43</b>
DISTRITOS EN LOS QUE SE MODIFICARON LOS RESULTADOS (PRODUCTO DE LAS DILIGENCIAS ORDENADAS POR EL TEPJF)	<b>199</b>

NÚMERO DE DISTRITOS EN LOS QUE EL TRIBUNAL DETERMINÓ EL RECUENTO DE LA VOTACIÓN	<b>149</b>
NÚMERO DE CASILLAS EN LAS QUE EL TRIBUNAL DETERMINÓ EL RECUENTO DE LA VOTACIÓN	<b>11,724</b>

CASILLAS CUYA VOTACIÓN FUE RECONTADA POR LAS SALAS REGIONALES DEL TEPJF	<b>11,721</b>
CASILLAS CUYA VOTACIÓN FUE RECONTADA POR LA SALA SUPERIOR DEL TEPJF	<b>1</b>
CASILLAS MAL REFERENCIADAS EN LAS QUE NO SE REALIZÓ EL RECUENTO	<b>2</b>
<b>TOTAL</b>	<b>11,724</b>

**INFORMACIÓN SOBRE MEDIOS DE IMPUGNACIÓN PRESENTADOS  
ANTE EL TEPJF VERSUS LOS RESULTADOS DE DIPUTADOS Y SENADORES DE 2006\***

	TIPO DE ELECCIÓN	
	DIPUTADOS	SENADORES
JUICIOS DE INCONFORMIDAD PRESENTADOS ANTE EL TEPJF	98	20
<b>TOTAL</b>	<b>118</b>	

	TIPO DE ELECCIÓN	
	DIPUTADOS	SENADORES
RECURSOS DE RECONSIDERACIÓN PRESENTADOS ANTE EL TEPJF	42	7
<b>TOTAL</b>	<b>49</b>	

\*FUENTE: Resoluciones emitidas por el Tribunal Electoral del Poder Judicial de la Federación para el proceso electoral federal de 2006.

**DATOS DE LA REVISIÓN DE LAS RESOLUCIONES EMITIDAS POR EL  
TRIBUNAL ELECTORAL DEL PODER JUDICIAL DE LA FEDERACIÓN EN 2009**

NÚMERO DE DISTRITOS EN LOS QUE SE IMPUGNARON LOS RESULTADOS	<b>66</b>
CASILLAS CON VOTACIÓN ANULADA, PRODUCTO DE LAS RESOLUCIONES	<b>142</b>
CASILLAS CON VOTACIÓN MODIFICADA, PRODUCTO DE LAS RESOLUCIONES	<b>25</b>

**INFORMACIÓN SOBRE MEDIOS DE IMPUGNACIÓN PRESENTADOS  
ANTE EL TEPJF VERSUS LOS RESULTADOS DE DIPUTADOS DE 2009\***

	<b>TIPO DE ELECCIÓN DIPUTADOS</b>
JUICIOS DE INCONFORMIDAD PRESENTADOS ANTE LAS SALAS REGIONALES DEL TEPJF	85

	<b>TIPO DE ELECCIÓN DIPUTADOS</b>
RECURSOS DE RECONSIDERACIÓN PRESENTADOS ANTE EL TEPJF	44

**\*FUENTE:** Informe anual 2008-2009, resumen ejecutivo. Tribunal Electoral del Poder Judicial de la Federación.  
[http://www.trife.gob.mx/documentacion/publicaciones/Libros/informe\\_09.pdf](http://www.trife.gob.mx/documentacion/publicaciones/Libros/informe_09.pdf)

**ELECCIÓN DE DIPUTADOS FEDERALES POR EL PRINCIPIO DE MAYORÍA RELATIVA DE 2006  
RESULTADOS NACIONALES POR ENTIDAD FEDERATIVA CON LA AFECTACIÓN DE LAS CASILLAS ANULADAS**

ENTIDAD FEDERATIVA	SECCIONES	CASILLAS	RESULTADOS DE LA VOTACIÓN							
			PAN	APM	PBT	NVA. ALIANZA	ALTERNATIVA	NO REG.	NULOS	TOTAL
AGUASCALIENTES	590	1,226	179,883	108,771	70,480	21,700	10,702	1,652	8,403	401,591
			44.79%	27.09%	17.55%	5.40%	2.66%	0.41%	2.09%	100.00%
BAJA CALIFORNIA	1518	3,543	410,918	231,255	179,192	60,107	23,022	3,014	18,137	925,645
			44.39%	24.98%	19.36%	6.49%	2.49%	0.33%	1.96%	100.00%
BAJA CALIFORNIA SUR	349	662	49,331	35,207	75,712	6,605	4,148	712	3,572	175,287
			28.14%	20.09%	43.19%	3.77%	2.37%	0.41%	2.04%	100.00%
CAMPECHE	489	927	99,091	104,602	62,542	20,648	2,485	404	10,483	300,255
			33.00%	34.84%	20.83%	6.88%	0.83%	0.13%	3.49%	100.00%
COAHUILA	1530	3,087	357,809	327,578	165,111	39,063	13,490	2,618	17,370	923,039
			38.76%	35.49%	17.89%	4.23%	1.46%	0.28%	1.88%	100.00%
COLIMA	336	760	110,283	95,868	32,278	5,546	1,707	249	5,140	251,071
			43.93%	38.18%	12.86%	2.21%	0.68%	0.10%	2.05%	100.00%
CHIAPAS	1926	4,772	211,719	468,167	461,974	32,067	12,443	3,590	54,488	1,244,448
			17.01%	37.62%	37.12%	2.58%	1.00%	0.29%	4.38%	100.00%
CHIHUAHUA	2909	4,733	452,764	436,285	153,074	57,172	17,071	2,628	28,017	1,147,011
			39.47%	38.04%	13.35%	4.98%	1.49%	0.23%	2.44%	100.00%
DISTRITO FEDERAL	5533	12,208	1,240,333	560,293	2,468,718	246,058	188,196	9,909	85,546	4,799,053
			25.85%	11.68%	51.44%	5.13%	3.92%	0.21%	1.78%	100.00%
DURANGO	1378	2,232	212,385	219,216	95,754	18,619	5,061	1,838	12,101	564,974
			37.59%	38.80%	16.95%	3.30%	0.90%	0.33%	2.14%	100.00%
GUANAJUATO	3029	6,122	1,095,530	422,553	256,934	63,012	37,756	7,802	55,524	1,939,111
			56.50%	21.79%	13.25%	3.25%	1.95%	0.40%	2.86%	100.00%
GUERRERO	2760	4,471	129,627	295,518	452,001	49,442	13,537	2,815	29,933	972,873
			13.32%	30.38%	46.46%	5.08%	1.39%	0.29%	3.08%	100.00%
HIDALGO	1706	3,049	223,552	309,676	296,838	55,733	16,616	2,874	27,381	932,670
			23.97%	33.20%	31.83%	5.98%	1.78%	0.31%	2.94%	100.00%
JALISCO	3344	8,091	1,311,728	919,540	364,345	147,764	58,884	6,050	64,611	2,872,922
			45.66%	32.01%	12.68%	5.14%	2.05%	0.21%	2.25%	100.00%
MÉXICO	6154	15,515	1,609,891	1,333,955	2,031,389	328,734	183,536	29,273	116,829	5,633,607
			28.58%	23.68%	36.06%	5.84%	3.26%	0.52%	2.07%	100.00%
MICHOACÁN	2675	5,415	447,553	343,506	566,088	46,428	25,985	5,637	37,615	1,472,812
			30.39%	23.32%	38.44%	3.15%	1.76%	0.38%	2.55%	100.00%
MORELOS	907	2,062	228,577	161,493	221,066	46,885	19,599	2,333	18,784	698,737
			32.71%	23.11%	31.64%	6.71%	2.80%	0.33%	2.69%	100.00%
NAYARIT	876	1,392	63,954	131,788	132,511	15,477	5,047	733	8,304	357,814
			17.87%	36.83%	37.03%	4.33%	1.41%	0.20%	2.32%	100.00%
NUEVO LEÓN	2136	5,054	744,997	641,083	164,942	131,279	25,758	2,487	42,609	1,753,155
			42.49%	36.57%	9.41%	7.49%	1.47%	0.14%	2.43%	100.00%
OAXACA	2450	4,482	221,928	454,819	554,235	24,248	19,312	4,179	47,453	1,326,174
			16.73%	34.30%	41.79%	1.83%	1.46%	0.32%	3.58%	100.00%
PUEBLA	2550	6,021	693,594	566,468	492,516	108,355	37,398	7,596	60,426	1,966,353
			35.27%	28.81%	25.05%	5.51%	1.90%	0.39%	3.07%	100.00%
QUERÉTARO	757	1,803	312,502	162,505	114,442	27,576	11,297	2,879	17,810	649,011
			48.15%	25.04%	17.63%	4.25%	1.74%	0.44%	2.74%	100.00%
QUINTANA ROO	442	1,151	90,855	145,740	112,352	11,777	5,657	928	7,718	375,027
			24.23%	38.86%	29.96%	3.14%	1.51%	0.25%	2.06%	100.00%
SAN LUIS POTOSÍ	1790	3,087	440,392	254,244	147,088	37,035	14,696	2,506	46,824	942,785
			46.71%	26.97%	15.60%	3.93%	1.56%	0.27%	4.97%	100.00%
SINALOA	3763	4,292	350,201	365,705	169,841	49,613	8,003	1,902	21,349	966,614
			36.23%	37.83%	17.57%	5.13%	0.83%	0.20%	2.21%	100.00%
SONORA	1354	3,004	424,471	306,294	141,155	24,019	7,550	788	18,410	922,687
			46.00%	33.20%	15.30%	2.60%	0.82%	0.09%	2.00%	100.00%
TABASCO	1133	2,402	38,089	361,357	464,004	15,444	5,772	1,083	17,164	902,913
			4.22%	40.02%	51.39%	1.71%	0.64%	0.12%	1.90%	100.00%
TAMAULIPAS	1735	3,963	436,507	421,378	242,175	44,560	13,673	3,898	25,743	1,187,934
			36.75%	35.47%	20.39%	3.75%	1.15%	0.33%	2.17%	100.00%
TLAXCALA	608	1,252	147,769	75,279	142,496	18,909	8,435	1,420	12,801	407,109
			36.30%	18.49%	35.00%	4.64%	2.07%	0.35%	3.14%	100.00%
VERACRUZ	4715	9,164	922,763	940,882	834,026	70,665	29,655	8,591	79,451	2,886,033
			31.97%	32.60%	28.90%	2.45%	1.03%	0.30%	2.75%	100.00%
YUCATÁN	1078	2,152	353,129	280,894	93,697	22,817	8,668	2,280	17,788	779,273
			45.32%	36.05%	12.02%	2.93%	1.11%	0.29%	2.28%	100.00%
ZACATECAS	1869	2,394	141,508	137,760	182,866	24,926	10,590	3,679	15,881	517,210
			27.36%	26.64%	35.36%	4.82%	2.05%	0.71%	3.07%	100.00%
<b>TOTAL NACIONAL</b>	<b>64,389</b>	<b>130,488</b>	<b>13,753,633</b>	<b>11,619,679</b>	<b>11,941,842</b>	<b>1,872,283</b>	<b>845,749</b>	<b>128,347</b>	<b>1,033,665</b>	<b>41,195,198</b>
			<b>33.39%</b>	<b>28.21%</b>	<b>28.99%</b>	<b>4.54%</b>	<b>2.05%</b>	<b>0.31%</b>	<b>2.51%</b>	<b>100.00%</b>

**ELECCIÓN DE DIPUTADOS FEDERALES POR EL PRINCIPIO DE MAYORÍA RELATIVA DE 2009  
RESULTADOS NACIONALES POR ENTIDAD FEDERATIVA CON LA AFECTACIÓN DE LAS CASILLAS ANULADAS**

ENTIDAD FEDERATIVA	SECCIONES	CASILLAS	RESULTADOS DE LA VOTACIÓN												
			PAN	PRI	PRD	PVEM	PT	CONV.	NVA. ALIANZA	PSD	PRIMERO MÉXICO	SALVEMOS MÉXICO	NO REG.	NULOS	TOTAL
AGUASCALIENTES	589	1,320	95,746	92,583	14,476	42,273	6,428	10,799	36,148	3,394		319	966	25,970	329,102
			29.09%	28.13%	4.40%	12.84%	1.95%	3.28%	10.98%	1.03%		0.10%	0.29%	7.89%	100.00%
BAJA CALIFORNIA	1,518	3,873	267,677	182,099	42,276	79,594	17,161	8,475	50,058	7,993		1,161	1,220	46,055	703,769
			38.03%	25.87%	6.01%	11.31%	2.44%	1.20%	7.11%	1.14%		0.16%	0.17%	6.54%	100.00%
BAJA CALIFORNIA SUR	407	777	21,202	30,523	48,478	8,029	3,649	1,818	10,710	1,320		216	228	7,615	133,788
			15.85%	22.81%	36.23%	6.00%	2.73%	1.36%	8.01%	0.99%		0.16%	0.17%	5.69%	100.00%
CAMPECHE	488	987	134,980	143,755	5,862	8,329	3,548	9,247	12,397	884		465	86	13,026	332,579
			40.59%	43.22%	1.76%	2.50%	1.07%	2.78%	3.73%	0.27%		0.14%	0.03%	3.92%	100.00%
COAHUILA	1,530	3,277	169,627	504,932	25,016	51,042	10,837	4,928	23,532	2,982		937	925	29,320	824,078
			20.58%	61.27%	3.04%	6.19%	1.32%	2.86%	0.36%		0.11%	0.11%	3.56%	100.00%	
COLIMA	336	820	114,059	112,902	5,583	10,156	14,253	1,542	4,937	786		70	109	7,820	272,217
			41.90%	41.47%	2.05%	3.73%	5.24%	0.57%	1.81%	0.29%		0.03%	0.04%	2.87%	100.00%
CHIAPAS	1,926	5,178	287,916	280,300	282,432	78,165	45,578	32,127	25,399	7,615	20,935	4,195	924	60,656	1,126,242
			25.56%	24.89%	25.08%	6.94%	4.05%	2.85%	2.26%	0.68%	1.86%	0.37%	0.08%	5.39%	100.00%
CHIHUAHUA	2,905	4,972	236,037	334,034	30,231	92,700	20,036	7,478	44,871	6,730		1,469	1,395	61,503	836,484
			28.22%	39.93%	3.61%	11.08%	2.40%	0.89%	5.36%	0.80%		0.18%	0.17%	7.35%	100.00%
DISTRITO FEDERAL	5,526	12,502	614,213	486,446	754,845	262,552	314,145	65,930	101,955	68,489	1,193	9,433	12,472	328,194	3,019,867
			20.34%	16.11%	25.00%	8.69%	10.40%	2.18%	3.38%	2.27%	0.04%	0.31%	0.41%	10.87%	100.00%
DURANGO	1,375	2,370	117,380	247,336	22,348	24,252	30,029	1,906	13,210	2,943		673	405	20,204	480,686
			24.42%	51.45%	4.65%	5.05%	6.25%	0.40%	2.75%	0.61%		0.14%	0.08%	4.20%	100.00%
GUANAJUATO	3,027	6,572	765,535	467,173	132,372	213,009	31,014	35,954	50,135	21,323	477	1,245	1,609	72,738	1,792,584
			42.71%	26.06%	7.38%	11.88%	1.73%	2.01%	2.80%	1.19%	0.03%	0.07%	0.09%	4.06%	100.00%
GUERRERO	2,757	4,676	76,757	290,438	219,672	34,733	22,465	38,708	20,507	7,798	7,680	2,629	414	28,784	750,585
			10.23%	38.69%	29.27%	4.63%	2.99%	5.16%	2.73%	1.04%	1.02%	0.35%	0.06%	3.83%	100.00%
HIDALGO	1,717	3,281	118,903	324,083	104,620	54,667	19,438	17,263	86,229	11,493	2,007	1,073	679	31,517	771,972
			15.40%	41.98%	13.55%	7.08%	2.52%	2.24%	11.17%	1.49%	0.26%	0.14%	0.09%	4.08%	100.00%
JALISCO	3,346	8,676	939,809	971,024	151,152	225,832	69,132	56,806	72,794	23,881	2,354	2,535	3,773	141,478	2,660,570
			35.32%	36.50%	5.68%	8.49%	2.60%	2.14%	2.74%	0.90%	0.09%	0.10%	0.14%	5.32%	100.00%
MEXICO	6,153	16,888	1,082,051	2,022,420	812,049	248,197	212,541	247,755	147,637	54,300	37,665	8,048	8,058	266,397	5,147,118
			21.02%	39.29%	15.78%	4.82%	4.13%	4.81%	2.87%	1.05%	0.73%	0.16%	0.16%	5.18%	100.00%
MICHOCAN	2,675	5,754	259,551	256,056	295,914	101,515	36,378	12,338	23,209	5,453		1,687	1,413	73,253	1,066,767
			24.33%	24.00%	27.74%	9.52%	3.41%	1.16%	2.18%	0.51%		0.16%	0.13%	6.87%	100.00%
MORELOS	907	2,211	128,059	191,996	112,136	57,612	26,899	35,933	30,102	17,754		909	637	33,591	635,628
			20.15%	30.21%	17.64%	9.06%	4.23%	5.65%	4.74%	2.79%		0.14%	0.10%	5.28%	100.00%
NAYARIT	876	1,487	66,211	128,385	77,951	10,269	6,714	1,646	7,288	1,463		412	155	10,831	311,325
			21.27%	41.24%	25.04%	3.30%	2.16%	0.53%	2.34%	0.47%		0.13%	0.05%	3.48%	100.00%
NUEVO LEON	2,131	5,435	664,922	751,660	35,285	76,816	31,503	10,111	81,768	9,524		1,027	1,189	56,354	1,720,159
			38.65%	43.70%	2.05%	4.47%	1.83%	0.59%	4.75%	0.55%		0.06%	0.07%	3.28%	100.00%
OAXACA	2,446	4,758	169,176	452,834	164,401	55,995	49,227	45,384	15,754	22,108		3,495	9,747	46,759	1,034,880
			16.35%	43.76%	15.89%	5.41%	4.76%	4.39%	1.52%	2.14%		0.34%	0.94%	4.52%	100.00%
PUEBLA	2,580	6,492	381,766	586,579	83,902	93,784	58,710	31,736	66,973	12,548	3,256	4,653	1,848	105,356	1,431,111
			26.68%	40.99%	5.86%	6.55%	4.10%	2.22%	4.68%	0.88%	0.23%	0.33%	0.13%	7.36%	100.00%
QUERETARO	761	2,000	262,284	258,693	22,137	49,293	12,957	21,396	15,975	6,022		428	679	30,048	679,912
			38.58%	38.05%	3.26%	7.25%	1.91%	3.15%	2.35%	0.89%		0.06%	0.10%	4.42%	100.00%
QUINTANA ROO	729	1,476	69,829	133,254	25,043	18,662	8,776	3,046	10,140	2,146	8,570	532	468	17,515	297,981
			23.43%	44.72%	8.40%	6.26%	2.95%	1.02%	3.40%	0.72%	2.88%	0.18%	0.16%	5.88%	100.00%
SAN LUIS POTOSI	1,790	3,272	349,207	303,340	61,263	68,060	30,596	13,206	44,503	6,760		946	945	71,239	950,065
			36.76%	31.93%	6.45%	7.16%	3.22%	1.39%	4.68%	0.71%		0.10%	0.10%	7.50%	100.00%
SINALOA	3,753	4,428	259,955	345,589	31,799	34,005	9,834	3,902	37,857	14,414		642	874	27,603	766,474
			33.92%	45.09%	4.15%	4.44%	1.28%	0.51%	4.94%	1.88%		0.08%	0.11%	3.60%	100.00%
SONORA	1,353	3,224	384,436	413,632	40,619	17,224	13,506	7,996	3,235	7,536		649	523	35,602	924,958
			41.56%	44.72%	4.39%	1.86%	1.46%	0.86%	0.35%	0.81%		0.07%	0.06%	3.85%	100.00%
TABASCO	1,133	2,556	48,619	247,369	218,673	28,641	7,697	4,569	12,494	3,178		581	340	23,009	595,170
			8.17%	41.56%	36.74%	4.81%	1.29%	0.77%	2.10%	0.53%		0.10%	0.06%	3.87%	100.00%
TAMAULIPAS	1,807	4,257	310,390	502,493	43,675	52,418	12,278	6,315	30,091	6,373		1,225	701	36,468	1,002,427
			30.96%	50.13%	4.36%	5.23%	1.22%	0.63%	3.00%	0.64%		0.12%	0.07%	3.64%	100.00%
TLAXCALA	608	1,355	106,396	62,694	38,943	20,473	12,783	5,013	10,181	2,570	2,953	956	325	18,313	281,600
			37.78%	22.26%	13.83%	7.27%	4.54%	1.78%	3.62%	0.91%	1.05%	0.34%	0.12%	6.50%	100.00%
VERACRUZ	4,746	9,693	838,340	1,120,184	132,982	89,602	37,727	70,338	72,181	11,041		5,133	2,337	97,905	2,477,770
			33.83%	45.21%	5.37%	3.62%	1.52%	2.84%	2.91%	0.45%		0.21%	0.09%	3.95%	100.00%
YUCATAN	1,078	2,300	251,793	360,647	13,097	17,521	5,205	2,129	6,578	3,224	35,108	306	582	22,944	719,134
			35.01%	50.15%	1.82%	2.44%	0.72%	0.30%	0.91%	0.45%	4.88%	0.04%	0.08%	3.19%	100.00%
ZACATECAS	1,870	2,514	86,609	97,028	168,753	29,296	53,453	6,207	13,002	2,958	4,681	1,302	391	19,662	483,342
			17.92%	20.07%	34.91%	6.06%	11.06%	1.28%	2.69%	0.61%	0.97%	0.27%	0.08%	4.07%	100.00%
			<b>9,679,435</b>	<b>12,702,481</b>	<b>4,217,985</b>	<b>2,254,716</b>	<b>1,234,497</b>	<b>822,001</b>	<b>1,181,850</b>	<b>357,003</b>	<b>126,879</b>	<b>59,351</b>	<b>56,417</b>	<b>1,867,729</b>	<b>34,560,344</b>
<b>TOTAL NACIONAL</b>	<b>64,843</b>	<b>139,181</b>	<b>28.01%</b>	<b>36.75%</b>	<b>12.20%</b>	<b>6.52%</b>	<b>3.57%</b>	<b>2.38%</b>	<b>3.42%</b>	<b>1.03%</b>	<b>0.37%</b>	<b>0.17%</b>	<b>0.16%</b>	<b>5.40%</b>	<b>100.00%</b>

**ELECCIÓN DE DIPUTADOS FEDERALES POR EL PRINCIPIO DE REPRESENTACIÓN PROPORCIONAL DE 2006  
RESULTADOS NACIONALES POR ENTIDAD FEDERATIVA CON LA AFECTACIÓN DE LAS CASILLAS ANULADAS**

ENTIDAD FEDERATIVA	SECCIONES	CASILLAS	RESULTADOS DE LA VOTACIÓN							
			PAN	APM	PBT	NVA. ALIANZA	ALTERNATIVA	NO REG.	NULOS	TOTAL
AGUASCALIENTES	590	1,226	180,683	109,020	70,718	21,761	10,739	1,655	8,424	403,000
			44.83%	27.05%	17.55%	5.40%	2.66%	0.41%	2.09%	100.00%
BAJA CALIFORNIA	1518	3,543	416,539	233,456	181,614	60,680	23,283	3,040	18,328	936,940
			44.46%	24.92%	19.38%	6.48%	2.49%	0.32%	1.96%	100.00%
BAJA CALIFORNIA SUR	349	662	50,703	35,655	76,560	6,714	4,258	714	3,662	178,266
			28.44%	20.00%	42.95%	3.77%	2.39%	0.40%	2.05%	100.00%
CAMPECHE	489	927	100,081	105,447	63,448	20,868	2,535	405	10,541	303,325
			32.99%	34.76%	20.92%	6.88%	0.84%	0.13%	3.48%	100.00%
COAHUILA	1530	3,087	359,801	328,463	165,734	39,295	13,547	2,621	17,419	926,880
			38.82%	35.44%	17.88%	4.24%	1.46%	0.28%	1.88%	100.00%
COLIMA	336	760	111,189	96,358	32,692	5,600	1,743	255	5,166	253,003
			43.95%	38.09%	12.92%	2.21%	0.69%	0.10%	2.04%	100.00%
CHIAPAS	1926	4,772	214,656	472,235	467,402	32,635	12,689	3,610	54,737	1,257,964
			17.06%	37.54%	37.16%	2.59%	1.01%	0.29%	4.35%	100.00%
CHIHUAHUA	2909	4,733	457,410	438,623	154,445	57,751	17,225	2,652	28,178	1,156,284
			39.56%	37.93%	13.36%	4.99%	1.49%	0.23%	2.44%	100.00%
DISTRITO FEDERAL	5533	12,208	1,242,695	561,528	2,472,774	246,432	188,533	9,928	85,713	4,807,603
			25.85%	11.68%	51.43%	5.13%	3.92%	0.21%	1.78%	100.00%
DURANGO	1378	2,232	214,211	220,530	96,443	18,803	5,107	1,845	12,187	569,126
			37.64%	38.75%	16.95%	3.30%	0.90%	0.32%	2.14%	100.00%
GUANAJUATO	3029	6,122	1,098,994	423,391	257,812	63,241	37,912	7,814	55,604	1,944,768
			56.51%	21.77%	13.26%	3.25%	1.95%	0.40%	2.86%	100.00%
GUERRERO	2760	4,471	132,154	297,611	456,899	50,079	13,804	2,835	30,160	983,542
			13.44%	30.26%	46.45%	5.09%	1.40%	0.29%	3.07%	100.00%
HIDALGO	1706	3,049	225,016	310,814	298,658	56,125	16,735	2,881	27,441	937,670
			24.00%	33.15%	31.85%	5.99%	1.78%	0.31%	2.93%	100.00%
JALISCO	3344	8,091	1,320,492	923,164	366,921	148,529	59,361	6,077	64,831	2,889,375
			45.70%	31.95%	12.70%	5.14%	2.05%	0.21%	2.24%	100.00%
MÉXICO	6154	15,515	1,614,538	1,337,669	2,036,956	329,781	184,013	29,321	117,055	5,649,333
			28.58%	23.68%	36.06%	5.84%	3.26%	0.52%	2.07%	100.00%
MICHOACÁN	2675	5,415	450,676	345,031	568,954	46,744	26,139	5,654	37,718	1,480,916
			30.43%	23.30%	38.42%	3.16%	1.77%	0.38%	2.55%	100.00%
MORELOS	907	2,062	230,772	162,173	223,070	47,117	19,790	2,344	18,869	704,135
			32.77%	23.03%	31.68%	6.69%	2.81%	0.33%	2.68%	100.00%
NAYARIT	876	1,392	65,323	132,957	133,898	15,667	5,119	742	8,384	362,090
			18.04%	36.72%	36.98%	4.33%	1.41%	0.20%	2.32%	100.00%
NUEVO LEÓN	2136	5,054	748,338	642,151	165,647	131,596	25,865	2,497	42,684	1,758,778
			42.55%	36.51%	9.42%	7.48%	1.47%	0.14%	2.43%	100.00%
OAXACA	2450	4,482	224,271	458,560	560,952	24,575	19,575	4,212	47,661	1,339,806
			16.74%	34.23%	41.87%	1.83%	1.46%	0.31%	3.56%	100.00%
PUEBLA	2550	6,021	696,589	568,391	495,492	108,916	37,621	7,626	60,572	1,975,207
			35.27%	28.78%	25.09%	5.51%	1.90%	0.39%	3.07%	100.00%
QUERÉTARO	757	1,803	314,281	162,909	115,053	27,688	11,370	2,885	17,851	652,037
			48.20%	24.98%	17.65%	4.25%	1.74%	0.44%	2.74%	100.00%
QUINTANA ROO	442	1,151	92,120	147,284	113,626	11,899	5,727	938	7,775	379,369
			24.28%	38.82%	29.95%	3.14%	1.51%	0.25%	2.05%	100.00%
SAN LUIS POTOSÍ	1790	3,087	442,854	255,084	148,002	37,233	14,805	2,507	46,917	947,402
			46.74%	26.92%	15.62%	3.93%	1.56%	0.26%	4.95%	100.00%
SINALOA	3763	4,292	354,286	368,377	171,839	50,022	8,120	1,919	21,515	976,078
			36.30%	37.74%	17.61%	5.12%	0.83%	0.20%	2.20%	100.00%
SONORA	1354	3,004	429,945	309,072	143,387	24,422	7,716	804	18,542	933,888
			46.04%	33.10%	15.35%	2.62%	0.83%	0.09%	1.99%	100.00%
TABASCO	1133	2,402	38,665	363,027	466,823	15,572	5,826	1,088	17,241	908,242
			4.26%	39.97%	51.40%	1.71%	0.64%	0.12%	1.90%	100.00%
TAMAULIPAS	1735	3,963	441,061	423,861	244,301	45,043	13,772	3,913	25,890	1,197,841
			36.82%	35.39%	20.40%	3.76%	1.15%	0.33%	2.16%	100.00%
TLAXCALA	608	1,252	148,269	75,517	143,158	18,972	8,483	1,422	12,840	408,661
			36.28%	18.48%	35.03%	4.64%	2.08%	0.35%	3.14%	100.00%
VERACRUZ	4715	9,164	930,647	947,888	841,785	71,634	30,117	8,642	79,857	2,910,570
			31.97%	32.57%	28.92%	2.46%	1.03%	0.30%	2.74%	100.00%
YUCATÁN	1078	2,152	355,136	282,034	94,609	22,966	8,765	2,296	17,862	783,668
			45.32%	35.99%	12.07%	2.93%	1.12%	0.29%	2.28%	100.00%
ZACATECAS	1869	2,394	142,726	138,305	183,692	25,116	10,695	3,683	15,950	520,167
			27.44%	26.59%	35.31%	4.83%	2.06%	0.71%	3.07%	100.00%
<b>TOTAL NACIONAL</b>	<b>64,389</b>	<b>130,488</b>	<b>13,845,121</b>	<b>11,676,585</b>	<b>12,013,364</b>	<b>1,883,476</b>	<b>850,989</b>	<b>128,825</b>	<b>1,037,574</b>	<b>41,435,934</b>
			<b>33.41%</b>	<b>28.18%</b>	<b>28.99%</b>	<b>4.55%</b>	<b>2.05%</b>	<b>0.31%</b>	<b>2.50%</b>	<b>100.00%</b>

**ELECCIÓN DE DIPUTADOS FEDERALES POR EL PRINCIPIO DE REPRESENTACIÓN PROPORCIONAL DE 2009  
RESULTADOS NACIONALES POR ENTIDAD FEDERATIVA CON LA AFECTACIÓN DE LAS CASILLAS ANULADAS**

ENTIDAD FEDERATIVA	SECCIONES	CASILLAS	RESULTADOS DE LA VOTACIÓN										TOTAL
			PAN	PRI	PRD	PVEM	PT	CONV.	NVA. ALIANZA	PSD	NO REG.	NULOS	
AGUASCALIENTES	589	1320	95996	92837	14513	42380	6611	10979	36218	3405	973	26042	329954
			29.09%	28.14%	4.40%	12.84%	2.00%	3.33%	10.98%	1.03%	0.29%	7.89%	100.00%
BAJA CALIFORNIA	1518	3873	269414	183371	42585	80082	17874	9107	50376	8055	1231	46351	708446
			38.03%	25.88%	6.01%	11.30%	2.52%	1.29%	7.11%	1.14%	0.17%	6.54%	100.00%
BAJA CALIFORNIA SUR	407	777	21525	30864	48889	8111	3806	1935	10798	1331	228	7722	135209
			15.92%	22.83%	36.16%	6.00%	2.81%	1.43%	7.99%	0.98%	0.17%	5.71%	100.00%
CAMPECHE	488	987	135855	144749	5908	8403	3818	9531	12498	896	87	13093	334838
			40.57%	43.23%	1.76%	2.51%	1.14%	2.85%	3.73%	0.27%	0.03%	3.91%	100.00%
COAHUILA	1530	3277	170207	505883	25085	51143	11348	5409	23645	2992	929	29414	826055
			20.60%	61.24%	3.04%	6.19%	1.37%	0.65%	2.86%	0.36%	0.11%	3.56%	100.00%
COLIMA	336	820	114402	113198	5609	10198	14322	1582	4953	790	110	7839	273003
			41.91%	41.46%	2.05%	3.74%	5.25%	0.58%	1.81%	0.29%	0.04%	2.87%	100.00%
CHIAPAS	1926	5178	289392	291832	283361	89079	47981	34424	25594	7683	942	61123	1131411
			25.58%	25.79%	25.04%	7.87%	4.24%	3.04%	2.26%	0.68%	0.08%	5.40%	100.00%
CHIHUAHUA	2905	4972	236825	335009	30313	92941	20808	8246	45130	6755	1402	61727	839156
			28.22%	39.92%	3.61%	11.08%	2.48%	0.98%	5.38%	0.80%	0.17%	7.36%	100.00%
DISTRITO FEDERAL	5526	12502	615340	488148	755837	263640	319374	70774	102179	68647	12509	328804	3025252
			20.34%	16.14%	24.98%	8.71%	10.56%	2.34%	3.38%	2.27%	0.41%	10.87%	100.00%
DURANGO	1375	2370	117843	248223	22435	24364	30467	2248	13260	2964	410	20288	482502
			24.42%	51.44%	4.65%	5.05%	6.31%	0.47%	2.75%	0.61%	0.08%	4.20%	100.00%
GUANAJUATO	3027	6572	766712	468062	132517	213612	31690	36631	50230	21358	1628	72937	1795377
			42.70%	26.07%	7.38%	11.90%	1.77%	2.04%	2.80%	1.19%	0.09%	4.06%	100.00%
GUERRERO	2757	4676	77515	295506	220394	38830	23934	40190	20634	7845	420	29078	754346
			10.28%	39.17%	29.22%	5.15%	3.17%	5.33%	2.74%	1.04%	0.06%	3.85%	100.00%
HIDALGO	1717	3281	119136	325613	104714	55778	20011	17835	86447	11525	686	31592	773337
			15.41%	42.10%	13.54%	7.21%	2.59%	2.31%	11.18%	1.49%	0.09%	4.09%	100.00%
JALISCO	3346	8676	942737	974845	151562	227736	70615	58241	73119	24003	3789	142044	2668691
			35.33%	36.53%	5.68%	8.53%	2.65%	2.18%	2.74%	0.90%	0.14%	5.32%	100.00%
MEXICO	6153	16688	1083989	2045077	813156	267468	216929	252118	148290	54435	8090	266927	5156479
			21.02%	39.66%	15.77%	5.19%	4.21%	4.89%	2.88%	1.06%	0.16%	5.18%	100.00%
MICHOACAN	2675	5754	260794	256864	296675	101949	37391	13255	23322	5499	1427	73600	1070776
			24.36%	23.99%	27.71%	9.52%	3.49%	1.24%	2.18%	0.51%	0.13%	6.87%	100.00%
MORELOS	907	2211	128697	192408	112349	57775	27474	36434	30149	17803	647	33798	637534
			20.19%	30.18%	17.62%	9.06%	4.31%	5.71%	4.73%	2.79%	0.10%	5.30%	100.00%
NAYARIT	876	1487	66592	129328	78300	10345	6964	1867	7361	1480	159	10902	313298
			21.26%	41.28%	24.99%	3.30%	2.22%	0.60%	2.35%	0.47%	0.05%	3.48%	100.00%
NUEVO LEON	2131	5435	665959	752517	35336	76916	32059	10634	81883	9542	1197	56473	1722516
			38.66%	43.69%	2.05%	4.47%	1.86%	0.62%	4.75%	0.55%	0.07%	3.28%	100.00%
OAXACA	2446	4758	170456	455543	165318	56426	51316	47497	15892	22237	9826	47134	1041645
			16.36%	43.73%	15.87%	5.42%	4.93%	4.56%	1.53%	2.13%	0.94%	4.52%	100.00%
PUEBLA	2580	6492	382914	589734	84244	95783	61322	34191	67285	12625	1858	105759	1435715
			26.67%	41.08%	5.87%	6.67%	4.27%	2.38%	4.69%	0.88%	0.13%	7.37%	100.00%
QUERETARO	761	2000	262574	258863	22150	49328	13185	21619	15992	6033	687	30094	680525
			38.58%	38.04%	3.25%	7.25%	1.94%	3.18%	2.35%	0.89%	0.10%	4.42%	100.00%
QUINTANA ROO	729	1476	70807	139272	25370	23177	9130	3365	10247	2177	479	17758	301782
			23.46%	46.15%	8.41%	7.68%	3.03%	1.12%	3.40%	0.72%	0.16%	5.88%	100.00%
SAN LUIS POTOSI	1790	3272	350189	304155	61341	68225	31117	13695	44652	6795	954	71389	952512
			36.76%	31.93%	6.44%	7.16%	3.27%	1.44%	4.69%	0.71%	0.10%	7.49%	100.00%
SINALOA	3753	4428	261062	346918	31929	34129	10216	4233	38029	14458	878	27719	769571
			33.92%	45.08%	4.15%	4.43%	1.33%	0.55%	4.94%	1.88%	0.11%	3.60%	100.00%
SONORA	1353	3224	387713	417056	40831	17393	13914	8372	3296	7587	528	35851	932541
			41.58%	44.72%	4.38%	1.87%	1.49%	0.90%	0.35%	0.81%	0.06%	3.84%	100.00%
TABASCO	1133	2556	48998	248236	219246	28840	8027	4891	12563	3190	343	23104	597438
			8.20%	41.55%	36.70%	4.83%	1.34%	0.82%	2.10%	0.53%	0.06%	3.87%	100.00%
TAMAULIPAS	1807	4257	311770	504473	43824	52668	12953	6970	30328	6405	712	36598	1006701
			30.97%	50.11%	4.35%	5.23%	1.29%	0.69%	3.01%	0.64%	0.07%	3.64%	100.00%
TLAXCALA	608	1355	106592	64298	39027	21991	13295	5504	10216	2577	328	18368	282196
			37.77%	22.78%	13.83%	7.79%	4.71%	1.95%	3.62%	0.91%	0.12%	6.51%	100.00%
VERACRUZ	4746	9693	842712	1127277	133667	90400	40544	73394	72598	11165	2378	98684	2492819
			33.81%	45.22%	5.36%	3.63%	1.63%	2.94%	2.91%	0.45%	0.10%	3.96%	100.00%
YUCATAN	1078	2300	252566	379623	13148	35192	5406	2295	6632	3256	589	23133	721840
			34.99%	52.59%	1.82%	4.88%	0.75%	0.32%	0.92%	0.45%	0.08%	3.20%	100.00%
ZACATECAS	1870	2514	86898	99583	168994	31714	54224	6881	13060	2969	392	19743	484458
			17.94%	20.56%	34.88%	6.55%	11.19%	1.42%	2.70%	0.61%	0.08%	4.08%	100.00%
<b>TOTAL NACIONAL</b>	<b>64,843</b>	<b>139,181</b>	<b>9,714,181</b>	<b>12,809,365</b>	<b>4,228,627</b>	<b>2,326,016</b>	<b>1,268,125</b>	<b>854,347</b>	<b>1,186,876</b>	<b>358,482</b>	<b>56,816</b>	<b>1,875,088</b>	<b>34,677,923</b>
			<b>28.01%</b>	<b>36.94%</b>	<b>12.19%</b>	<b>6.71%</b>	<b>3.66%</b>	<b>2.46%</b>	<b>3.42%</b>	<b>1.03%</b>	<b>0.16%</b>	<b>5.41%</b>	<b>100.00%</b>



**ELECCIÓN DE SENADORES POR EL PRINCIPIO DE MAYORÍA RELATIVA DE 2006  
RESULTADOS NACIONALES POR ENTIDAD FEDERATIVA CON LA AFECTACIÓN DE LAS CASILLAS ANULADAS**

ENTIDAD FEDERATIVA	SECCIONES	CASILLAS	RESULTADOS DE LA VOTACIÓN							
			PAN	APM	PBT	NVA. ALIANZA	ALTERNATIVA	NO REG.	NULOS	TOTAL
AGUASCALIENTES	590	1,226	176,023	124,557	63,069	21,023	10,339	1,599	8,262	404,872
			43.48%	30.76%	15.58%	5.19%	2.55%	0.39%	2.04%	100.00%
BAJA CALIFORNIA	1518	3,543	430,405	228,255	170,624	60,029	23,460	3,008	18,803	934,584
			46.05%	24.42%	18.26%	6.42%	2.51%	0.32%	2.01%	100.00%
BAJA CALIFORNIA SUR	349	662	51,553	37,246	73,812	6,584	3,192	412	3,241	176,040
			29.28%	21.16%	41.93%	3.74%	1.81%	0.23%	1.84%	100.00%
CAMPECHE	489	927	99,013	111,391	64,468	19,703	2,880	419	10,868	308,742
			32.07%	36.08%	20.88%	6.38%	0.93%	0.14%	3.52%	100.00%
COAHUILA	1530	3,087	400,513	294,379	165,429	32,153	11,925	2,545	16,737	923,681
			43.36%	31.87%	17.91%	3.48%	1.29%	0.28%	1.81%	100.00%
COLIMA	336	760	105,311	96,078	36,637	6,040	1,928	231	5,079	251,304
			41.91%	38.23%	14.58%	2.40%	0.77%	0.09%	2.02%	100.00%
CHIAPAS	1926	4,772	199,701	490,738	468,893	28,929	11,281	3,404	54,595	1,257,541
			15.88%	39.02%	37.29%	2.30%	0.90%	0.27%	4.34%	100.00%
CHIHUAHUA	2909	4,733	456,648	436,701	152,853	60,117	17,319	2,411	28,257	1,154,306
			39.56%	37.83%	13.24%	5.21%	1.50%	0.21%	2.45%	100.00%
DISTRITO FEDERAL	5533	12,208	1,226,543	566,862	2,493,288	256,201	169,459	9,309	83,265	4,804,927
			25.53%	11.80%	51.89%	5.33%	3.53%	0.19%	1.73%	100.00%
DURANGO	1378	2,232	226,275	178,062	125,790	16,744	5,320	1,737	11,813	565,741
			40.00%	31.47%	22.23%	2.96%	0.94%	0.31%	2.09%	100.00%
GUANAJUATO	3029	6,122	1,104,120	424,165	249,935	66,551	36,518	7,382	55,103	1,943,774
			56.80%	21.82%	12.86%	3.42%	1.88%	0.38%	2.83%	100.00%
GUERRERO	2760	4,471	113,113	352,726	440,248	29,987	11,349	2,544	28,530	978,497
			11.56%	36.05%	44.99%	3.06%	1.16%	0.26%	2.92%	100.00%
HIDALGO	1706	3,049	222,678	299,531	307,405	53,728	18,375	3,044	28,202	932,963
			23.87%	32.11%	32.95%	5.76%	1.97%	0.33%	3.02%	100.00%
JALISCO	3344	8,091	1,424,144	870,446	337,214	131,784	53,578	5,822	63,155	2,886,143
			49.34%	30.16%	11.68%	4.57%	1.86%	0.20%	2.19%	100.00%
MÉXICO	6154	15,515	1,650,545	1,214,086	2,148,799	344,570	175,525	23,651	113,852	5,671,028
			29.10%	21.41%	37.89%	6.08%	3.10%	0.42%	2.01%	100.00%
MICHOACÁN	2675	5,415	433,403	394,209	554,853	35,819	22,079	5,513	36,522	1,482,398
			29.24%	26.59%	37.43%	2.42%	1.49%	0.37%	2.46%	100.00%
MORELOS	907	2,062	216,423	195,421	211,871	37,738	16,935	2,159	18,324	698,871
			30.97%	27.96%	30.32%	5.40%	2.42%	0.31%	2.62%	100.00%
NAYARIT	876	1,392	59,892	141,070	136,800	8,613	5,261	708	8,138	360,482
			16.61%	39.13%	37.95%	2.39%	1.46%	0.20%	2.26%	100.00%
NUEVO LEÓN	2136	5,054	761,322	713,354	140,047	76,841	21,269	2,033	39,479	1,754,345
			43.40%	40.66%	7.98%	4.38%	1.21%	0.12%	2.25%	100.00%
OAXACA	2450	4,482	208,694	441,333	601,382	18,691	15,815	3,892	46,391	1,336,198
			15.62%	33.03%	45.01%	1.40%	1.18%	0.29%	3.47%	100.00%
PUEBLA	2550	6,021	711,485	617,769	480,723	58,212	36,695	7,575	59,712	1,972,171
			36.08%	31.32%	24.38%	2.95%	1.86%	0.38%	3.03%	100.00%
QUERÉTARO	757	1,803	315,128	163,069	114,945	25,402	10,815	2,142	17,930	649,431
			48.52%	25.11%	17.70%	3.91%	1.67%	0.33%	2.76%	100.00%
QUINTANA ROO	442	1,151	91,115	143,389	114,097	15,425	5,806	895	7,793	378,520
			24.07%	37.88%	30.14%	4.08%	1.53%	0.24%	2.06%	100.00%
SAN LUIS POTOSÍ	1790	3,087	450,986	236,913	163,368	30,592	14,231	2,324	46,426	944,840
			47.73%	25.07%	17.29%	3.24%	1.51%	0.25%	4.91%	100.00%
SINALOA	3763	4,292	359,154	435,085	133,719	16,492	5,135	1,459	20,156	971,200
			36.98%	44.80%	13.77%	1.70%	0.53%	0.15%	2.08%	100.00%
SONORA	1354	3,004	411,000	320,711	154,029	14,182	8,149	1,144	18,340	927,555
			44.31%	34.58%	16.61%	1.53%	0.88%	0.12%	1.98%	100.00%
TABASCO	1133	2,402	35,383	362,648	467,903	14,828	6,324	1,067	17,440	905,593
			3.91%	40.05%	51.67%	1.64%	0.70%	0.12%	1.93%	100.00%
TAMAULIPAS	1735	3,963	428,807	395,105	273,973	58,297	14,315	4,388	26,357	1,201,242
			35.70%	32.89%	22.81%	4.85%	1.19%	0.37%	2.19%	100.00%
TLAXCALA	608	1,252	137,821	69,417	160,197	17,959	8,054	1,409	12,295	407,152
			33.85%	17.05%	39.35%	4.41%	1.98%	0.35%	3.02%	100.00%
VERACRUZ	4715	9,164	885,080	835,031	1,010,401	70,164	26,585	8,592	78,723	2,914,576
			30.37%	28.65%	34.67%	2.41%	0.91%	0.29%	2.70%	100.00%
YUCATÁN	1078	2,152	351,127	300,075	89,003	17,010	8,010	2,225	17,658	785,108
			44.72%	38.22%	11.34%	2.17%	1.02%	0.28%	2.25%	100.00%
ZACATECAS	1869	2,394	145,754	132,190	186,737	26,625	9,499	3,792	15,551	520,148
			28.02%	25.41%	35.90%	5.12%	1.83%	0.73%	2.99%	100.00%
<b>TOTAL NACIONAL</b>	<b>64,389</b>	<b>130,488</b>	<b>13,889,159</b>	<b>11,622,012</b>	<b>12,292,512</b>	<b>1,677,033</b>	<b>787,425</b>	<b>118,835</b>	<b>1,016,997</b>	<b>41,403,973</b>
			<b>33.55%</b>	<b>28.07%</b>	<b>29.69%</b>	<b>4.05%</b>	<b>1.90%</b>	<b>0.29%</b>	<b>2.46%</b>	<b>100.00%</b>

**ELECCIÓN DE SENADORES POR EL PRINCIPIO DE REPRESENTACIÓN PROPORCIONAL DE 2006  
RESULTADOS NACIONALES POR ENTIDAD FEDERATIVA CON LA AFECTACIÓN DE LAS CASILLAS ANULADAS**

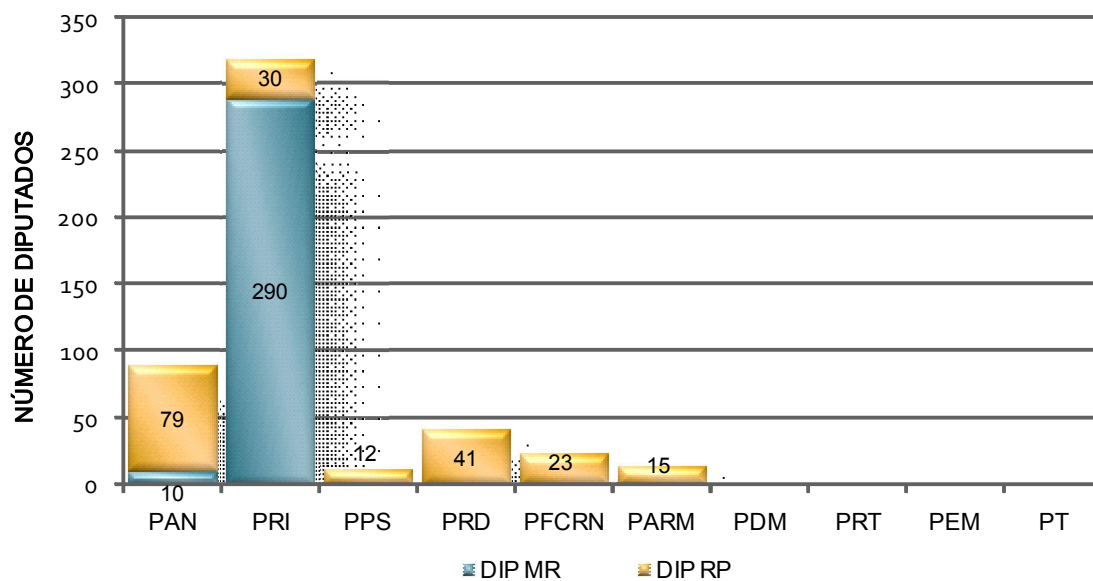
ENTIDAD FEDERATIVA	SECCIONES	CASILLAS	RESULTADOS DE LA VOTACIÓN							
			PAN	APM	PBT	NVA. ALIANZA	ALTERNATIVA	NO REG.	NULOS	TOTAL
AGUASCALIENTES	590	1,226	178,309	125,121	63,972	21,144	10,443	1,605	8,323	408,917
			43.61%	30.60%	15.64%	5.17%	2.55%	0.39%	2.04%	100.00%
BAJA CALIFORNIA	1518	3,543	438,623	231,382	175,276	60,838	23,881	3,026	19,093	952,119
			46.07%	24.30%	18.41%	6.39%	2.51%	0.32%	2.01%	100.00%
BAJA CALIFORNIA SUR	349	662	53,693	37,906	75,039	6,737	3,301	418	3,383	180,477
			29.75%	21.00%	41.58%	3.73%	1.83%	0.23%	1.87%	100.00%
CAMPECHE	489	927	100,801	112,348	65,960	19,886	2,985	423	10,907	313,310
			32.17%	35.86%	21.05%	6.35%	0.95%	0.14%	3.48%	100.00%
COAHUILA	1530	3,087	403,649	295,443	166,638	32,337	12,014	2,555	16,803	929,439
			43.43%	31.79%	17.93%	3.48%	1.29%	0.27%	1.81%	100.00%
COLIMA	336	760	107,970	97,159	37,771	6,186	2,068	238	5,157	256,549
			42.09%	37.87%	14.72%	2.41%	0.81%	0.09%	2.01%	100.00%
CHIAPAS	1926	4,772	202,761	493,413	473,046	29,210	11,547	3,433	54,792	1,268,202
			15.99%	38.91%	37.30%	2.30%	0.91%	0.27%	4.32%	100.00%
CHIHUAHUA	2909	4,733	460,713	438,462	154,554	60,425	17,511	2,423	28,372	1,162,460
			39.63%	37.72%	13.30%	5.20%	1.51%	0.21%	2.44%	100.00%
DISTRITO FEDERAL	5533	12,208	1,236,612	570,863	2,503,479	257,090	170,331	9,355	83,602	4,831,332
			25.60%	11.82%	51.82%	5.32%	3.53%	0.19%	1.73%	100.00%
DURANGO	1378	2,232	228,825	179,099	126,826	16,899	5,394	1,749	11,919	570,711
			40.09%	31.38%	22.22%	2.96%	0.95%	0.31%	2.09%	100.00%
GUANAJUATO	3029	6,122	1,112,406	425,922	253,517	67,082	36,899	7,411	55,272	1,958,509
			56.80%	21.75%	12.94%	3.43%	1.88%	0.38%	2.82%	100.00%
GUERRERO	2760	4,471	116,792	354,541	444,087	30,387	11,647	2,563	28,712	988,729
			11.81%	35.86%	44.91%	3.07%	1.18%	0.26%	2.90%	100.00%
HIDALGO	1706	3,049	225,746	300,964	310,886	54,135	18,617	3,057	28,341	941,746
			23.97%	31.96%	33.01%	5.75%	1.98%	0.32%	3.01%	100.00%
JALISCO	3344	8,091	1,437,605	873,871	341,857	132,510	54,220	5,861	63,376	2,909,300
			49.41%	30.04%	11.75%	4.55%	1.86%	0.20%	2.18%	100.00%
MÉXICO	6154	15,515	1,660,214	1,218,064	2,159,739	346,092	176,274	23,713	114,268	5,698,364
			29.13%	21.38%	37.90%	6.07%	3.09%	0.42%	2.01%	100.00%
MICHOACÁN	2675	5,415	437,823	395,743	558,562	36,073	22,307	5,524	36,656	1,492,688
			29.33%	26.51%	37.42%	2.42%	1.49%	0.37%	2.46%	100.00%
MORELOS	907	2,062	220,190	196,631	214,948	38,071	17,240	2,173	18,436	707,689
			31.11%	27.78%	30.37%	5.38%	2.44%	0.31%	2.61%	100.00%
NAYARIT	876	1,392	61,811	142,220	138,468	8,708	5,380	719	8,238	365,544
			16.91%	38.91%	37.88%	2.38%	1.47%	0.20%	2.25%	100.00%
NUEVO LEÓN	2136	5,054	769,171	715,533	141,886	77,195	21,565	2,039	39,583	1,766,972
			43.53%	40.49%	8.03%	4.37%	1.22%	0.12%	2.24%	100.00%
OAXACA	2450	4,482	211,614	443,843	606,944	18,943	16,079	3,916	46,639	1,347,978
			15.70%	32.93%	45.03%	1.41%	1.19%	0.29%	3.46%	100.00%
PUEBLA	2550	6,021	715,675	619,812	484,491	58,516	36,959	7,610	59,892	1,982,955
			36.09%	31.26%	24.43%	2.95%	1.86%	0.38%	3.02%	100.00%
QUERÉTARO	757	1,803	321,180	164,153	117,292	25,731	11,040	2,154	18,026	659,576
			48.69%	24.89%	17.78%	3.90%	1.67%	0.33%	2.73%	100.00%
QUINTANA ROO	442	1,151	94,655	145,238	116,170	15,612	6,010	903	7,874	386,462
			24.49%	37.58%	30.06%	4.04%	1.56%	0.23%	2.04%	100.00%
SAN LUIS POTOSÍ	1790	3,087	454,179	237,857	165,070	30,798	14,372	2,335	46,532	951,143
			47.75%	25.01%	17.35%	3.24%	1.51%	0.25%	4.89%	100.00%
SINALOA	3763	4,292	363,620	437,605	135,589	16,682	5,271	1,468	20,328	980,563
			37.08%	44.63%	13.83%	1.70%	0.54%	0.15%	2.07%	100.00%
SONORA	1354	3,004	414,843	322,622	156,036	14,361	8,376	1,155	18,452	935,845
			44.33%	34.47%	16.67%	1.53%	0.90%	0.12%	1.97%	100.00%
TABASCO	1133	2,402	36,568	363,991	470,431	14,970	6,426	1,074	17,539	910,999
			4.01%	39.96%	51.64%	1.64%	0.71%	0.12%	1.93%	100.00%
TAMAULIPAS	1735	3,963	433,920	397,269	277,131	58,622	14,515	4,411	26,505	1,212,373
			35.79%	32.77%	22.86%	4.84%	1.20%	0.36%	2.19%	100.00%
TLAXCALA	608	1,252	138,862	69,816	161,342	18,059	8,126	1,418	12,364	409,987
			33.87%	17.03%	39.35%	4.40%	1.98%	0.35%	3.02%	100.00%
VERACRUZ	4715	9,164	895,183	840,500	1,021,750	70,942	27,146	8,656	79,175	2,943,352
			30.41%	28.56%	34.71%	2.41%	0.92%	0.29%	2.69%	100.00%
YUCATÁN	1078	2,152	353,830	301,114	90,383	17,158	8,163	2,236	17,745	790,629
			44.75%	38.09%	11.43%	2.17%	1.03%	0.28%	2.24%	100.00%
ZACATECAS	1869	2,394	147,660	132,890	187,868	26,799	9,623	3,801	15,628	524,269
			28.16%	25.35%	35.83%	5.11%	1.84%	0.73%	2.98%	100.00%
<b>TOTAL NACIONAL</b>	<b>64,389</b>	<b>130,488</b>	<b>14,035,503</b>	<b>11,681,395</b>	<b>12,397,008</b>	<b>1,688,198</b>	<b>795,730</b>	<b>119,422</b>	<b>1,021,932</b>	<b>41,739,188</b>
			<b>33.63%</b>	<b>27.99%</b>	<b>29.70%</b>	<b>4.04%</b>	<b>1.91%</b>	<b>0.29%</b>	<b>2.45%</b>	<b>100.00%</b>

**ELECCIÓN DE PRESIDENTE DE LOS ESTADOS UNIDOS MEXICANOS DE 2006  
RESULTADOS NACIONALES POR ENTIDAD FEDERATIVA CON LA AFECTACIÓN DE LAS CASILLAS ANULADAS**

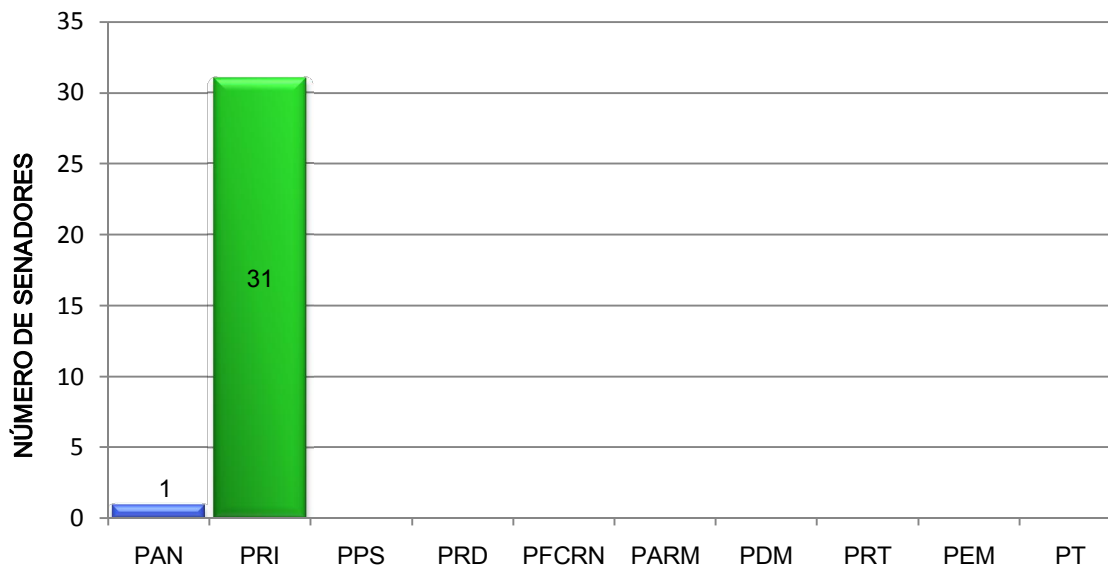
ENTIDAD FEDERATIVA	SECCIONES	CASILLAS	RESULTADOS DE LA VOTACIÓN								LISTA NOMINAL
			PAN	APM	PBT	NVA. ALIANZA	ALTERNATIVA	NO REG.	NULOS	TOTAL	
AGUASCALIENTES	590	1,226	191,789	96,161	88,964	5,420	16,209	3,238	7,783	409,564	703,700
			46.83%	23.48%	21.72%	1.32%	3.96%	0.79%	1.90%	100.00%	
BAJA CALIFORNIA	1518	3,543	445,057	200,464	221,850	13,273	35,646	6,545	16,747	939,582	2,024,311
			47.37%	21.34%	23.61%	1.41%	3.79%	0.70%	1.78%	100.00%	
BAJA CALIFORNIA SUR	349	662	62,127	29,874	77,875	1,475	5,470	1,225	2,801	180,847	329,952
			34.35%	16.52%	43.06%	0.82%	3.02%	0.68%	1.55%	100.00%	
CAMPECHE	489	927	93,563	83,284	95,881	8,209	4,426	1,546	8,903	295,812	483,244
			31.63%	28.15%	32.41%	2.78%	1.50%	0.52%	3.01%	100.00%	
COAHUILA	1530	3,087	399,476	245,033	224,519	8,320	26,450	8,200	14,883	926,881	1,707,904
			43.10%	26.44%	24.22%	0.90%	2.85%	0.88%	1.61%	100.00%	
COLIMA	336	760	107,490	76,363	61,221	1,548	5,324	796	4,705	257,447	410,285
			41.75%	29.66%	23.78%	0.60%	2.07%	0.31%	1.83%	100.00%	
CHIAPAS	1926	4,772	213,749	424,524	546,043	7,257	14,941	8,311	47,114	1,261,939	2,594,044
			16.94%	33.64%	43.27%	0.58%	1.18%	0.66%	3.73%	100.00%	
CHIHUAHUA	2909	4,733	520,671	338,830	210,445	20,023	31,373	6,669	24,736	1,152,747	2,382,460
			45.17%	29.39%	18.26%	1.74%	2.72%	0.58%	2.15%	100.00%	
DISTRITO FEDERAL	5533	12,208	1,321,210	412,564	2,808,422	27,039	175,162	14,819	69,260	4,828,476	7,111,118
			27.36%	8.54%	58.16%	0.56%	3.63%	0.31%	1.43%	100.00%	
DURANGO	1378	2,232	253,115	152,090	127,396	5,673	11,191	6,092	10,938	566,495	1,052,052
			44.68%	26.85%	22.49%	1.00%	1.98%	1.08%	1.93%	100.00%	
GUANAJUATO	3029	6,122	1,154,852	368,293	300,793	18,538	49,808	17,059	50,056	1,959,399	3,425,081
			58.94%	18.80%	15.35%	0.95%	2.54%	0.87%	2.55%	100.00%	
GUERRERO	2760	4,471	159,327	261,775	507,618	10,905	16,208	7,090	24,066	986,989	2,135,213
			16.14%	26.52%	51.43%	1.10%	1.64%	0.72%	2.44%	100.00%	
HIDALGO	1706	3,049	251,772	235,926	385,750	15,360	25,702	6,444	24,636	945,590	1,621,727
			26.63%	24.95%	40.79%	1.62%	2.72%	0.68%	2.61%	100.00%	
JALISCO	3344	8,091	1,426,237	698,379	555,239	37,032	93,509	16,901	62,109	2,889,406	4,711,399
			49.36%	24.17%	19.22%	1.28%	3.24%	0.58%	2.15%	100.00%	
MÉXICO	6154	15,515	1,766,443	1,029,038	2,462,614	61,204	215,238	47,998	101,628	5,684,163	9,155,396
			31.08%	18.10%	43.32%	1.08%	3.79%	0.84%	1.79%	100.00%	
MICHOACÁN	2675	5,415	509,046	280,176	608,813	8,059	29,560	10,741	31,643	1,478,038	2,952,114
			34.44%	18.96%	41.19%	0.55%	2.00%	0.73%	2.14%	100.00%	
MORELOS	907	2,062	225,259	110,535	311,757	12,051	24,662	6,858	15,064	706,186	1,176,598
			31.90%	15.65%	44.15%	1.71%	3.49%	0.97%	2.13%	100.00%	
NAYARIT	876	1,392	68,925	122,840	152,456	3,825	7,699	1,911	6,967	364,623	673,987
			18.90%	33.69%	41.81%	1.05%	2.11%	0.52%	1.91%	100.00%	
NUEVO LEÓN	2136	5,054	859,303	483,820	280,250	30,664	51,287	11,359	38,655	1,755,338	2,947,532
			48.95%	27.56%	15.97%	1.75%	2.92%	0.65%	2.20%	100.00%	
OAXACA	2450	4,482	225,740	426,841	618,560	5,603	19,428	7,651	41,877	1,345,700	2,322,949
			16.77%	31.72%	45.97%	0.42%	1.44%	0.57%	3.11%	100.00%	
PUEBLA	2550	6,021	742,736	459,237	638,718	20,378	50,192	16,253	53,597	1,981,111	3,436,519
			37.49%	23.18%	32.24%	1.03%	2.53%	0.82%	2.71%	100.00%	
QUERÉTLARO	757	1,803	321,912	132,279	159,676	6,008	16,498	5,932	15,340	657,645	1,033,114
			48.95%	20.11%	24.28%	0.91%	2.51%	0.90%	2.33%	100.00%	
QUINTANA ROO	442	1,151	110,737	104,410	147,294	2,754	8,732	2,729	6,985	383,641	675,884
			28.86%	27.22%	38.39%	0.72%	2.28%	0.71%	1.82%	100.00%	
SAN LUIS POTOSÍ	1790	3,087	460,707	206,390	204,015	8,275	23,656	7,435	37,270	947,748	1,592,136
			48.61%	21.78%	21.53%	0.87%	2.50%	0.78%	3.93%	100.00%	
SINALOA	3763	4,292	362,082	262,639	301,040	6,693	20,525	5,379	19,227	977,585	1,732,096
			37.04%	26.87%	30.79%	0.68%	2.10%	0.55%	1.97%	100.00%	
SONORA	1354	3,004	460,717	171,677	234,608	6,725	22,943	3,817	16,511	916,998	1,669,403
			50.24%	18.72%	25.58%	0.73%	2.50%	0.42%	1.80%	100.00%	
TABASCO	1133	2,402	31,685	340,357	507,576	1,731	4,227	1,555	13,988	901,119	1,335,454
			3.52%	37.77%	56.33%	0.19%	0.47%	0.17%	1.55%	100.00%	
TAMAULIPAS	1735	3,963	500,799	313,986	321,402	12,019	24,881	16,042	23,407	1,212,536	2,225,129
			41.30%	25.89%	26.51%	0.99%	2.05%	1.32%	1.93%	100.00%	
TLAXCALA	608	1,252	140,128	59,672	180,487	3,426	11,130	6,504	8,883	410,230	704,648
			34.16%	14.55%	44.00%	0.84%	2.71%	1.59%	2.17%	100.00%	
VERACRUZ	4715	9,164	1,002,862	724,523	1,032,689	17,632	55,903	25,311	72,193	2,931,113	4,875,677
			34.21%	24.72%	35.23%	0.60%	1.91%	0.86%	2.46%	100.00%	
YUCATÁN	1078	2,152	362,519	258,575	124,544	4,346	12,962	6,862	15,382	785,190	1,178,719
			46.17%	32.93%	15.86%	0.55%	1.65%	0.87%	1.96%	100.00%	
ZACATECAS	1869	2,394	164,892	126,445	184,581	6,085	13,338	8,932	13,019	517,292	994,528
			31.88%	24.44%	35.68%	1.18%	2.58%	1.73%	2.52%	100.00%	
<b>TOTAL NACIONAL</b>	<b>64,389</b>	<b>130,488</b>	<b>14,916,927</b>	<b>9,237,000</b>	<b>14,683,096</b>	<b>397,550</b>	<b>1,124,280</b>	<b>298,204</b>	<b>900,373</b>	<b>41,557,430</b>	<b>71,374,373</b>
			<b>35.89%</b>	<b>22.23%</b>	<b>35.33%</b>	<b>0.96%</b>	<b>2.71%</b>	<b>0.72%</b>	<b>2.17%</b>	<b>100.00%</b>	

LEGISLADORES OBTENIDOS POR CADA PARTIDO POLÍTICO  
EN LAS ELECCIONES FEDERALES DE 1991

DIPUTADOS FEDERALES GANADOS  
POR PARTIDO POLÍTICO 1991

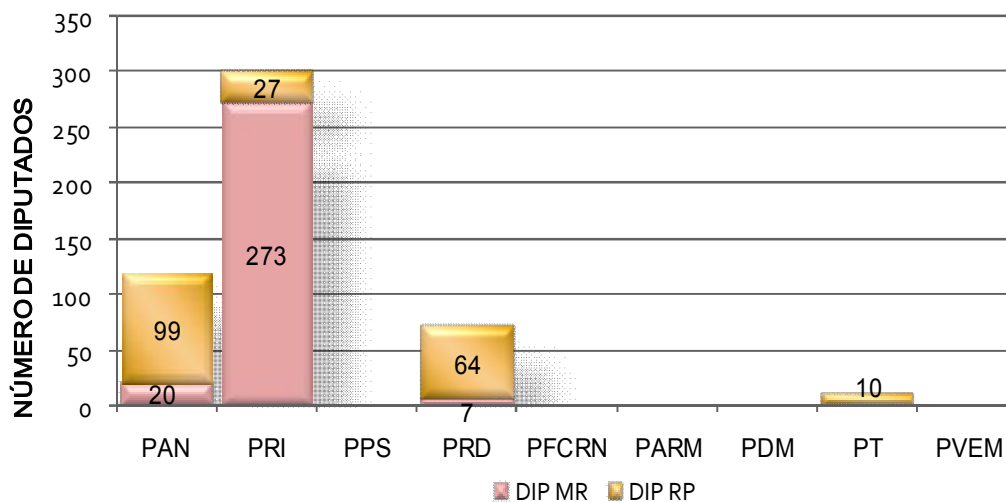


SENADORES DE MAYORÍA RELATIVA  
OBTENIDOS POR PARTIDO POLÍTICO 1991

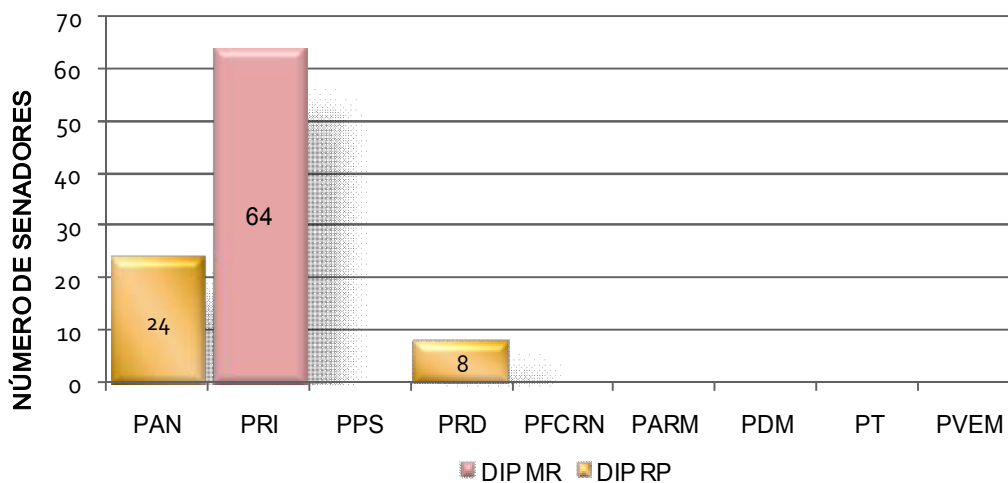


LEGISLADORES OBTENIDOS POR CADA PARTIDO POLÍTICO  
EN LAS ELECCIONES FEDERALES DE 1994

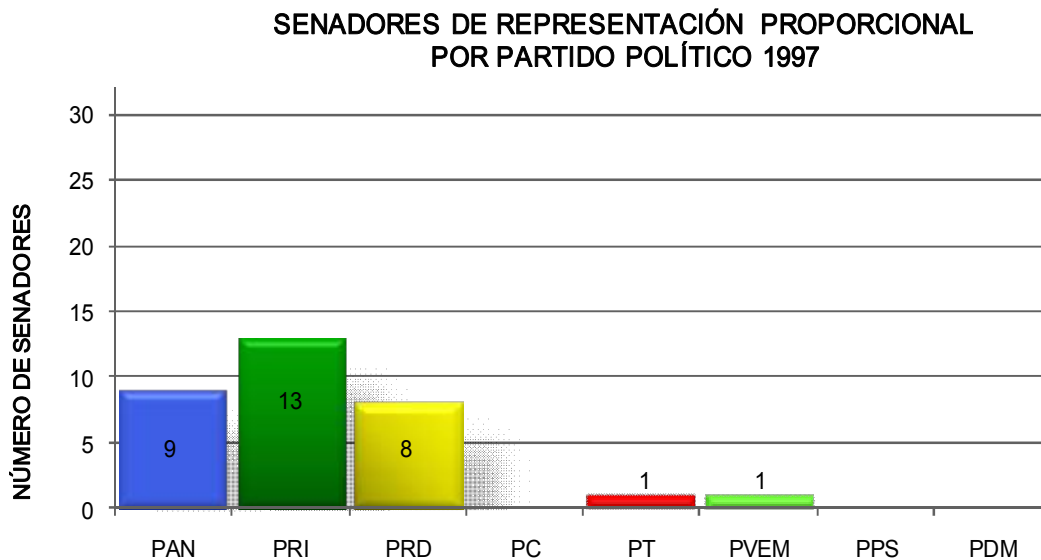
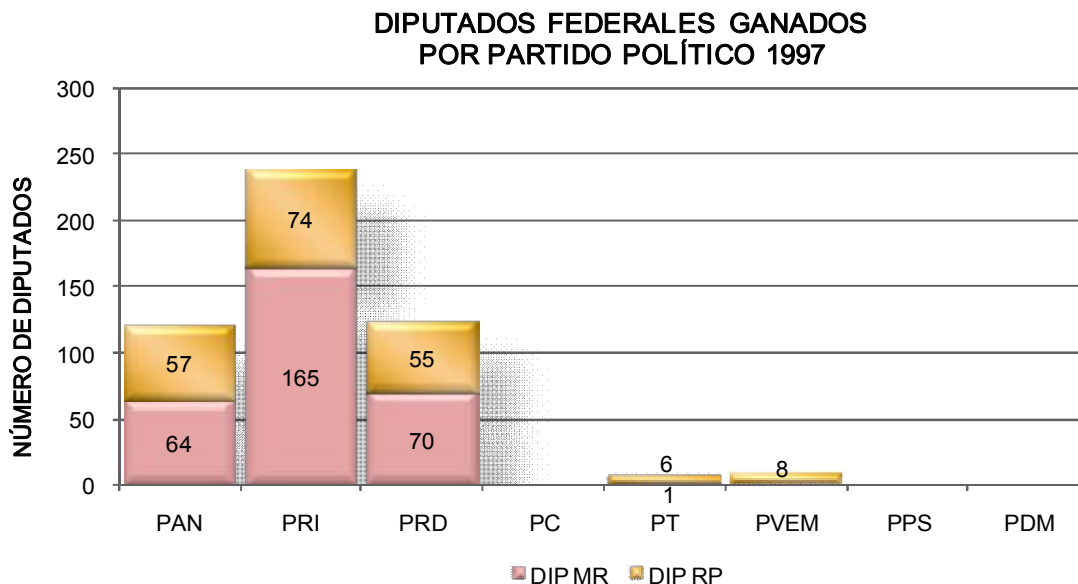
DIPUTADOS FEDERALES GANADOS  
POR PARTIDO POLÍTICO 1994



SENADORES GANADOS POR PARTIDO POLÍTICO  
EN LAS ELECCIONES DE 1994

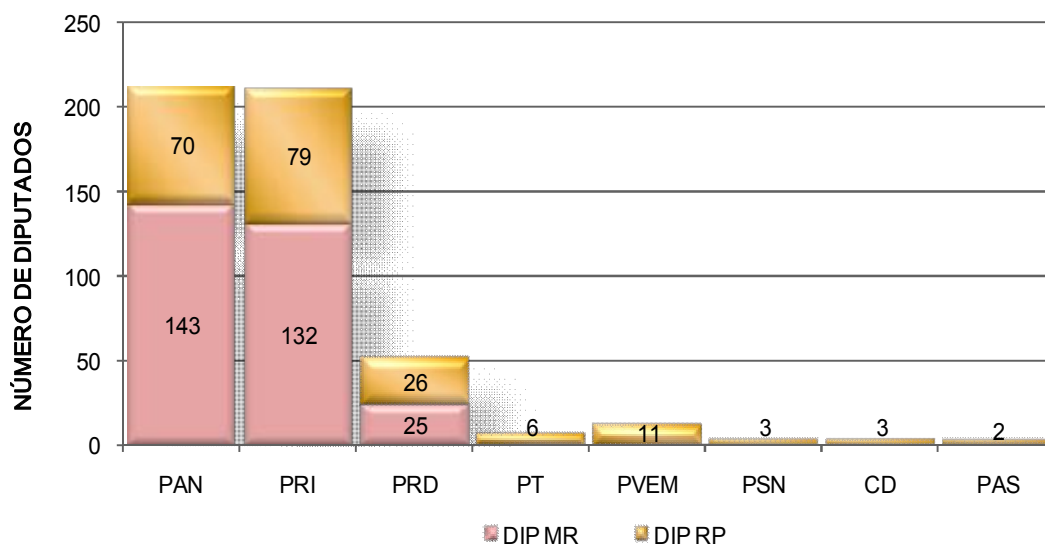


LEGISLADORES OBTENIDOS POR CADA PARTIDO POLÍTICO  
EN LAS ELECCIONES FEDERALES DE 1997

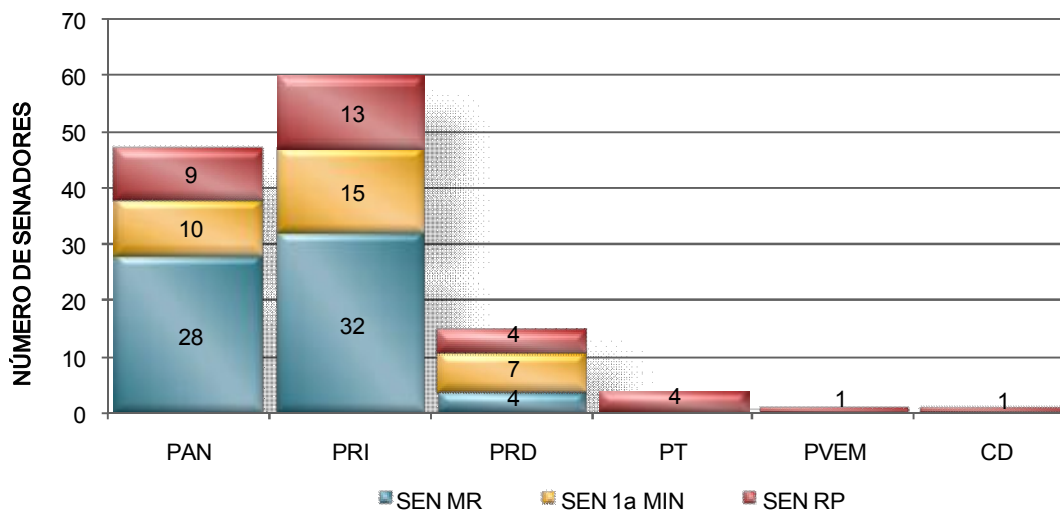


LEGISLADORES OBTENIDOS POR CADA PARTIDO POLÍTICO  
EN LAS ELECCIONES FEDERALES DE 2000

DIPUTADOS FEDERALES GANADOS  
POR PARTIDO POLÍTICO 2000

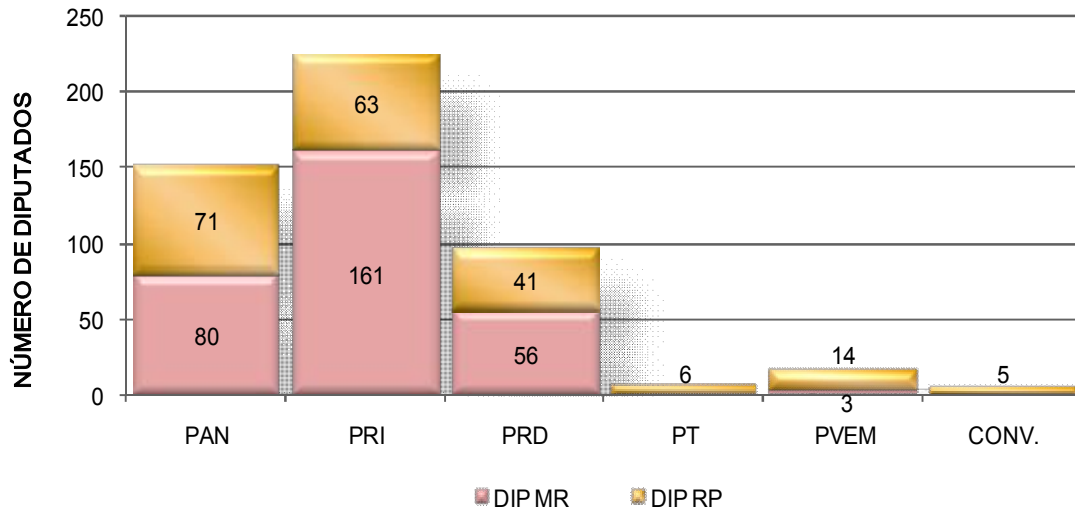


SENADORES GANADOS  
POR PARTIDO POLÍTICO 2000



LEGISLADORES OBTENIDOS POR CADA PARTIDO POLÍTICO  
EN LAS ELECCIONES FEDERALES DE 2003

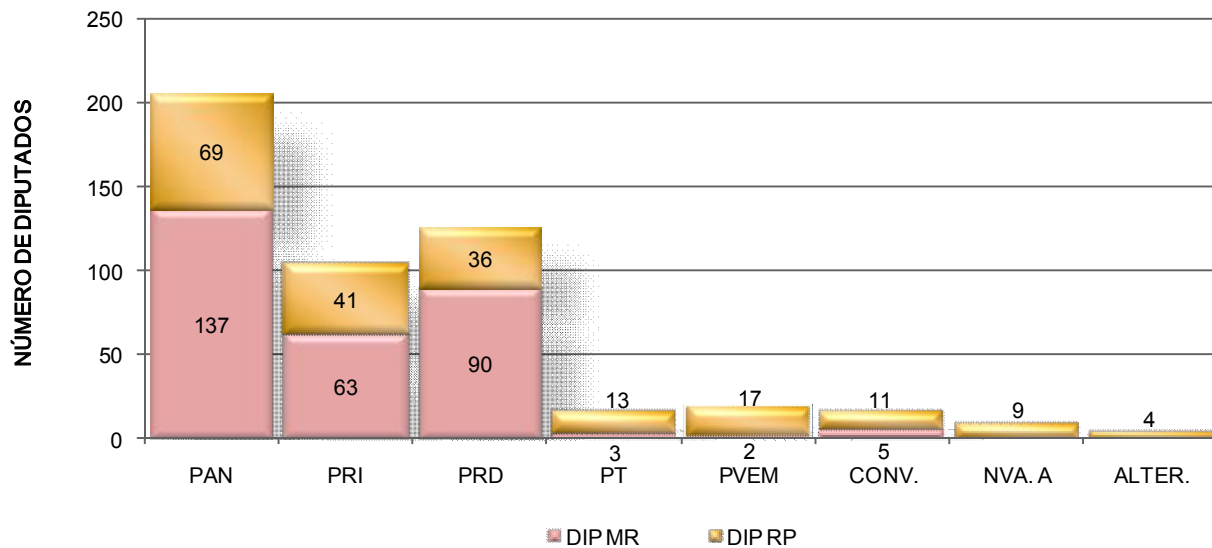
DIPUTADOS FEDERALES GANADOS  
POR PARTIDO POLÍTICO 2003



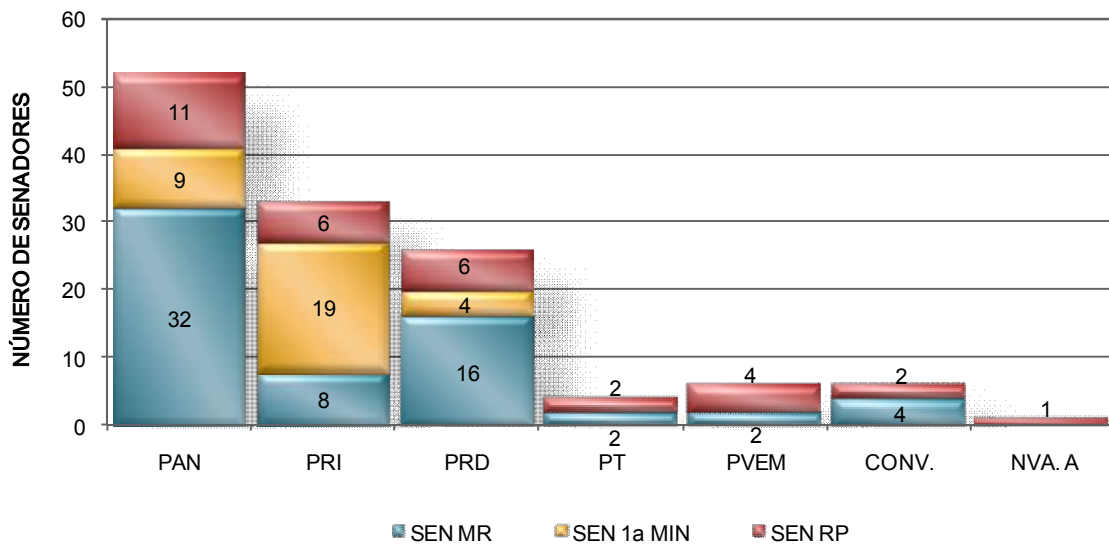


LEGISLADORES OBTENIDOS POR CADA PARTIDO POLÍTICO  
EN LAS ELECCIONES FEDERALES DE 2006

DIPUTADOS FEDERALES GANADOS  
POR PARTIDO POLÍTICO 2006

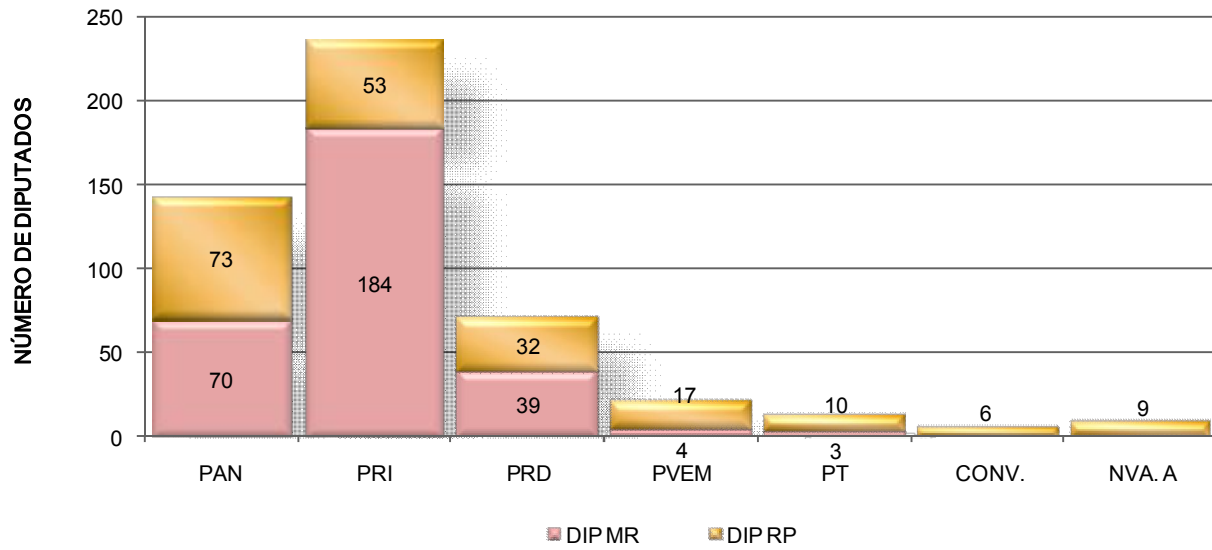


SENADORES GANADOS  
POR PARTIDO POLÍTICO 2006



LEGISLADORES OBTENIDOS POR CADA PARTIDO POLÍTICO  
EN LAS ELECCIONES FEDERALES DE 2009

DIPUTADOS FEDERALES GANADOS  
POR PARTIDO POLÍTICO 2009



# INTEGRACIÓN DE LA ASAMBLEA DE REPRESENTANTES DEL DISTRITO FEDERAL 1991-2000

## 1991-1994

ASAMBLEÍSTAS POR EL PRINCIPIO DE	PAN	PRI	PPS	PRD	PFCRN	PARM	TOTAL
MAYORÍA RELATIVA	0	40	0	0	0	0	40
REPRESENTACIÓN PROPORCIONAL	11	0	2	7	5	1	26
TOTAL	11	40	2	7	5	1	66

Fuente: Foro Electoral, números 6 y 7, 1991

## 1994-1997

ASAMBLEÍSTAS POR EL PRINCIPIO DE	PAN	PRI	PRD	PT	PVEM	TOTAL
MAYORÍA RELATIVA	2	38	0	0	0	40
REPRESENTACIÓN PROPORCIONAL	12	0	10	2	2	26
TOTAL	14	38	10	2	2	66

## 1997-2000

DIPUTADOS POR EL PRINCIPIO DE	PAN	PRI	PRD	PC	PT	PVEM	TOTAL
MAYORÍA RELATIVA	2	0	38	0	0	0	40
REPRESENTACIÓN PROPORCIONAL	9	11	0	1	1	4	26
TOTAL	11	11	38	1	1	4	66

## ELECCIONES EXTRAORDINARIAS 1991, 1994 Y 2003

En las Elecciones Federales de 1991 se interpusieron recursos de inconformidad ante el Tribunal Federal Electoral que derivaron en la celebración de elecciones extraordinarias en el V Distrito del Estado de Coahuila, el 17 de mayo de 1992.

En 1994 la Sala Central del Tribunal Federal Electoral, con sede en la Ciudad de México, resolvió el recurso de inconformidad interpuesto por el Partido Acción Nacional en contra de la elección de Diputados Federales electos por el principio de mayoría relativa en el IV Distrito del Estado de Puebla, declarando la nulidad de esta elección.

De igual manera, la Sala Regional del propio Tribunal, correspondiente a la tercera Circunscripción Plurinominal con sede en la Ciudad de Xalapa, resolvió el recurso de inconformidad presentado por el Partido de la Revolución Democrática en contra de la elección de Diputados Federales electos por el principio de mayoría relativa en el XXII Distrito del Estado de Veracruz, declarando también nula esta elección. La jornada electoral extraordinaria de los dos distritos antes mencionados, se llevó a cabo el 30 de abril de 1995.

En las Elecciones Federales de julio de 2003 se interpusieron recursos de inconformidad ante el Tribunal Electoral del Poder Judicial de la Federación que tuvieron como resolución final la anulación de las elecciones de diputados en los distritos 06 de Coahuila y 05 de Michoacán, por lo cual se celebraron elecciones extraordinarias en éstos el 14 de diciembre de 2003.

### RESULTADOS DE LA ELECCIÓN FEDERAL EXTRAORDINARIA CELEBRADA EL 17 DE MAYO DE 1991 DISTRITO V DE COAHUILA

	PAN	PRI	PPS	PRD	PFCRN	PARM	PDM	PRT	PEM	PT	NO REG.	VOTOS VÁLIDOS	VOTOS NULOS	TOTAL DE VOTOS
VOTACIÓN	2,479	13,463	178	157	784	339	0	0	0	0	4	17,404	397	17,801
% DE VOTACIÓN	14.24%	77.36%	1.02%	0.90%	4.50%	1.95%	0%	0%	0%	0%	0.02%	100%		

### RESULTADOS DE LAS ELECCIONES FEDERALES EXTRAORDINARIAS CELEBRADAS EL 30 DE ABRIL DE 1995 DISTRITO IV DE PUEBLA

	PAN	PRI	PPS	PRD	PFCRN	PARM	PDM	PT	PVEM	NO REG.	VOTOS VÁLIDOS	VOTOS NULOS	TOTAL DE VOTOS
VOTACIÓN	18,922	16,848	227	7,757	312	268	90	597	316	20	45,357	2,013	47,370
% DE VOTACIÓN	41.72%	37.15%	0.50%	17.10%	0.69%	0.59%	0.20%	1.32%	0.70%	0.40%	100%		

### DISTRITO XXII DE VERACRUZ

	PAN	PRI	PPS	PRD	PFCRN	PARM	PDM	PT	PVEM	NO REG.	VOTOS VÁLIDOS	VOTOS NULOS	TOTAL DE VOTOS
VOTACIÓN	2,061	23,844	390	23,933	605	196	3	336	147	27	51,542	1,270	52,812
% DE VOTACIÓN	4.00%	46.26%	0.76%	46.43%	1.17%	0.38 %	0.01% %	0.65%	0.29%	0.05%	100%		

**ELECCIONES FEDERALES EXTRAORDINARIAS  
CELEBRADAS EL 14 DE DICIEMBRE DE 2003  
DISTRITO VI DE COAHUILA\***

	PAN	APT	PRD	PT	CONV.	PLM	NO REG.	VOTOS VÁLIDOS	VOTOS NULOS	TOTAL DE VOTOS
<b>VOTACIÓN</b>	<b>24,196</b>	<b>28,801</b>	<b>3,569</b>	<b>721</b>	<b>194</b>	<b>142</b>	<b>19</b>	<b>57,642</b>	<b>742</b>	<b>58,384</b>
<b>% DE VOTACIÓN</b>	<b>41.98%</b>	<b>49.97%</b>	<b>6.19%</b>	<b>1.25%</b>	<b>0.34%</b>	<b>0.25%</b>	<b>0.03%</b>	<b>100.00%</b>		

\* se anularon las casillas 1291 básica y 1432 básica.

**ELECCIONES FEDERALES EXTRAORDINARIAS  
CELEBRADAS EL 14 DE DICIEMBRE DE 2003  
DISTRITO V DE MICHOACÁN\***

	PAN	APT	PRD	PT	CONV.	NO REG.	VOTOS VÁLIDOS	VOTOS NULOS	TOTAL DE VOTOS
<b>VOTACIÓN</b>	<b>17,004</b>	<b>15,715</b>	<b>19,538</b>	<b>634</b>	<b>671</b>	<b>48</b>	<b>53,610</b>	<b>1,039</b>	<b>54,649</b>
<b>% DE VOTACIÓN</b>	<b>31.72%</b>	<b>29.31%</b>	<b>36.44%</b>	<b>1.18%</b>	<b>1.25%</b>	<b>0.09%</b>	<b>100.00%</b>		

\* Se anulo la casilla 2486 contigua 1.

**INFORMACIÓN DE LA VOTACIÓN DE LOS CIUDADANOS MEXICANOS  
RESIDENTES EN EL EXTRANJERO 2006**

NÚMERO DE PAQUETES POSTALES CON BOLETAS PARA VOTAR EN EL EXTRANJERO POR PAÍS

PAÍS	No. DE PAQUETES ENVIADOS	PAÍS	No. DE PAQUETES ENVIADOS
Alemania	393	Israel	14
Andorra	1	Italia	212
Argentina	58	Jamaica	3
Australia	78	Japón	50
Austria	31	Líbano	2
Bangladesh	1	Luxemburgo	3
Bélgica	83	Malasia	3
Belice	3	Malta	1
Bolivia	5	Marruecos	6
Brasil	44	Mozambique	1
Canadá	863	Nicaragua	13
Chile	76	Nigeria	1
China	23	Noruega	19
Colombia	23	Nueva Zelanda	15
Costa Rica	49	Países Bajos	100
Croacia	2	Panamá	14
Cuba	8	Paraguay	4
Dinamarca	20	Perú	52
Ecuador	25	Polinesia Francesa	1
El Salvador	31	Polonia	6
Emiratos Árabes Unidos	1	Portugal	8
Eslovenia	2	Puerto Rico	29
España	1,238	Reino Unido	447
Estados Unidos de América	35,763	República Checa	22
Federación Rusa	3	República de Corea	7
Feroe Islas	1	República Dominicana	14
Filipinas	3	Rumania	2
Finlandia	18	Saint Kitts and Nevis	1
Francia	510	Santa Lucía	1
Grecia	7	Singapur	24
Grenada	1	Sudáfrica	2
Guatemala	60	Suecia	62
Haití	2	Suiza	188
Honduras	14	Tailandia	6
Hong Kong	3	Taiwán Provincia de China	3
Hungría	15	Turquía	1
India	2	Uganda	3
Irán República Islámica	2	Uruguay	14
Irlanda	21	Venezuela	34
Islandia	4	Vietnam	1

**INFORMACIÓN DE SOLICITUDES Y VOTOS RECIBIDOS PARA SU ESCRUTINIO Y CÓMPUTO DE LOS MEXICANOS RESIDENTES EN EL EXTRANJERO**

CONCEPTO	CANTIDAD
NÚMERO DE MEXICANOS QUE SOLICITARON SER INSCRITOS PARA VOTAR DESDE EL EXTRANJERO	40,876
SOBRES CON VOTOS RECIBIDOS POR LA DIRECCIÓN EJECUTIVA DEL REGISTRO FEDERAL DE ELECTORES DESDE EL EXTRANJERO	33,117
SOBRES CON VOTOS EMITIDOS EN EL EXTRANJERO ENTREGADOS PARA SU ESCRUTINIO Y CÓMPUTO	32,632
SOBRES RETENIDOS POR LA DIRECCIÓN EJECUTIVA DEL REGISTRO FEDERAL DE ELECTORES, EN CUMPLIMIENTO DE LO SEÑALADO EN LOS ARTÍCULOS 14 Y 15 DEL ACUERDO DEL CONSEJO GENERAL CG98/2006	485

**REPRESENTANTES DE PARTIDOS POLÍTICOS Y COALICIONES GENERALES Y ANTE MESAS DE ESCRUTINIO Y CÓMPUTO REGISTRADOS**

PARTIDO O COALICIÓN	TIPO DE REP. ANTE MESA		REP. ANTE MESA	REP. GENERALES	TOTAL
	PROP1	PROP2			
<b>PAN</b>	PROP1	168	338	9	347
	PROP2	170			
<b>APM</b>	PROP1	163	316	9	325
	PROP2	153			
<b>PBT</b>	PROP1	170	340	9	349
	PROP2	170			
<b>NVA A</b>	PROP1	170	170	9	179
	PROP2	0			
<b>TOTAL</b>			1164	36	1200

**REPRESENTANTES GENERALES REGISTRADOS PARA CÓMPUTO DISTRITAL DE LA VOTACIÓN EMITIDA POR LOS MEXICANOS RESIDENTES EN EL EXTRANJERO**

PARTIDO O COALICIÓN	REP. GENERALES PARA CÓMPUTO DISTRITAL
<b>PAN</b>	1
<b>APM</b>	2
<b>PBT</b>	2
<b>NVA A</b>	2



**OBSERVADORES ELECTORALES QUE SE PRESENTARON EN EL ESCRUTINIO Y CÓMPUTO DE LA VOTACIÓN DE LOS MEXICANOS RESIDENTES EN EL EXTRANJERO EN 2006**

ORGANIZACIÓN	No. DE PERSONAS
Comisión Mexicana de Derechos Humanos	1
ITESM	11
Presencia Ciudadana	8
Fuerza Ciudadana	11
Ciudadanos Independientes	6
Activarte A.C.	1
Ancifem	2
Fundación Nuevo Milenio	2
Ciudades en Movimiento	5
UAM	1
UNAM	2
Fundación MOCE	3
Tendiendo Puentes	3
<b>TOTAL DE OBSERVADORES ELECTORALES</b>	<b>56</b>

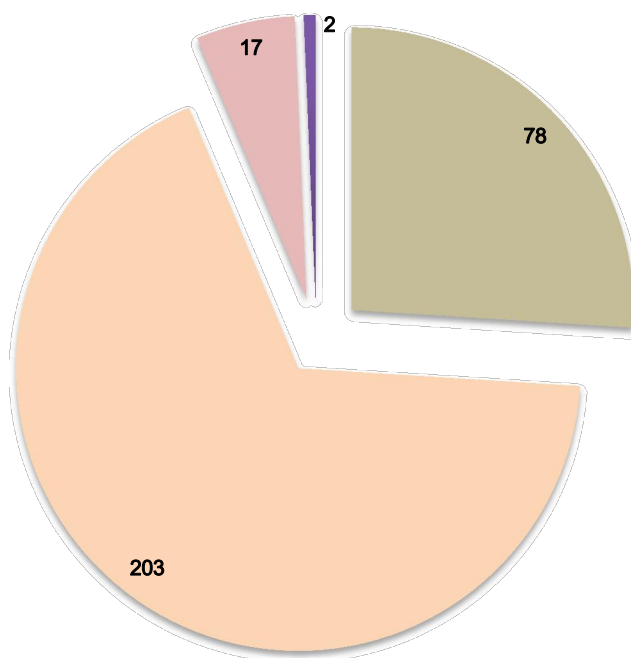
**VISITANTES EXTRANJEROS QUE SE PRESENTARON EN EL ESCRUTINIO Y CÓMPUTO DE LA VOTACIÓN DE LOS MEXICANOS RESIDENTES EN EL EXTRANJERO EN 2006**

ORGANIZACIÓN	No. DE PERSONAS
Organización Demócrata Cristiana de América (Honduras)	2
Kas Argentina	1
Fundación Konrad Adenauer en México	1
Fundación Konrad Adenauer en Alemania	1
Partido Unión Patriótico Bonairiano	1
Internacional IDGA	1
IEDH (Costa Rica)	2
CNE (Colombia)	2
Capel (Costa Rica)	3
Fundación CEPS	3
Partido Demócrata Cristiano (Cuba)	1
Poder Electoral Venezuela	1
TSE (Costa Rica)	2
Presidencia Panamá	3
IFES (EUA)	2
Tribunal Electoral Panamá	1
Ecuador	1
IDEA (Suecia)	2
Registraduría Bogotá Colombia	1
Jurado Nacional de Elecciones de Perú	1
Consejo de Expertos Electorales de Latino América	1
Fundación CEPS (España)	3
Organización Demócrata Cristiana de América (Chile)	1
PDC (El Salvador)	1
PCC (Colombia)	2
Primero Justicia (Venezuela)	1
La Trobe University (Australia)	1
Universidad de Tecnología Sydney (Australia)	1
Australian Elector Comition	1
US Department of Justice	1
Australia AILASA	2
Internacional Socialista	6
Ministerio del Interior de España	1
República Boliviana de Venezuela	1
<b>TOTAL DE VISITANTES EXTRANJEROS</b>	<b>55</b>

**INFORMACIÓN DE LOS CÓMPUTOS DISTRITALES  
PROCESO ELECTORAL FEDERAL 2008-2009**

## TIPO DE CÓMPUTO REALIZADO POR LOS 300 DISTRITOS ELECTORALES FEDERALES

■ ORDINARIO   
 ■ RECUENTO PARCIAL   
 ■ RECUENTO TOTAL   
 ■ RECUENTO PARCIAL Y TOTAL



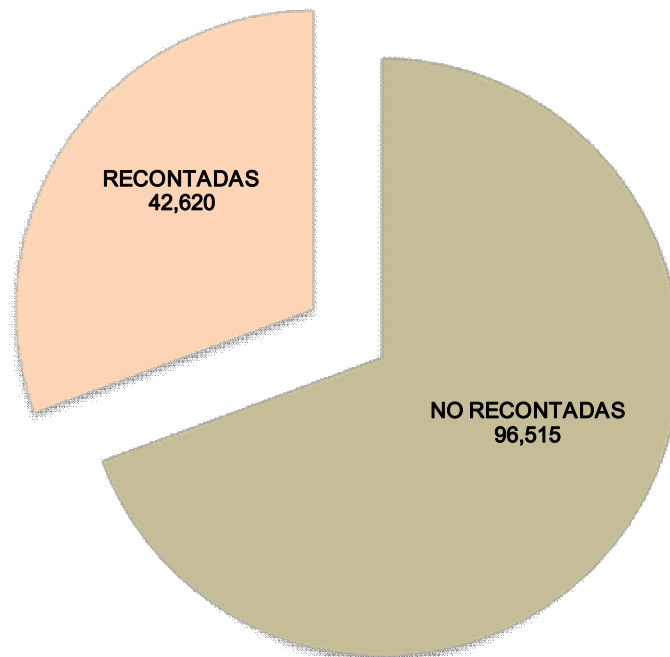
## ACTAS GENERADAS EN EL CÓMPUTO DISTRITAL PROCESO ELECTORAL FEDERAL 2008 - 2009

ESTATUS DE ACTA	TIPO DE RECUENTO	NÚMERO DE ACTAS	TIPO DE CANDIDATURA
ACTA DE CASILLA		96,515	DIPUTADOS MR
ACTA DE CONSEJO		3,672	DIPUTADOS MR
PAQUETE NO ENTREGADO		5	DIPUTADOS MR
RECUENTO	PARCIAL	30,020	DIPUTADOS MR
RECUENTO	TOTAL	7,599	DIPUTADOS MR
RESERVADA PARA EL CONSEJO	PARCIAL	430	DIPUTADOS MR
RESERVADA PARA EL CONSEJO	TOTAL	899	DIPUTADOS MR
ACTA DE CASILLA		650	DIPUTADOS RP
ACTA DE CONSEJO		128	DIPUTADOS RP

<b>TOTAL DE ACTAS</b>		<b>139,913</b>
<b>TOTAL DE ACTAS DE MR</b>		<b>139,135</b>
<b>TOTAL DE ACTAS DE RP</b>		<b>778</b>
<b>TOTAL DE CASILLAS APROBADAS</b>		<b>139,181</b>
<b>TOTAL DE CASILLAS INSTALADAS</b>		<b>139,140</b>
<b>CASILLA NO INSTALADA</b>		<b>41</b>

## TOTAL DE ACTAS RECONTADAS EN LA ELECCIÓN DE DIPUTADOS DE MAYORÍA RELATIVA A NIVEL NACIONAL

■ NO RECONTADAS ■ RECONTADAS



Nota: El total de actas de la elección de Diputados de Mayoría Relativa es 139,135, las 5 faltantes corresponden a las casillas no instaladas

### DISTRITOS CON RECUENTO TOTAL DESDE EL INICIO

ENTIDAD FEDERATIVA	DISTRITO	CABECERA
CAMPECHE	1	CAMPECHE
COLIMA	2	MANZANILLO
CHIHUAHUA	3	JUÁREZ
CHIHUAHUA	5	DELICIAS
DISTRITO FEDERAL	6	GUSTAVO A. MADERO
JALISCO	19	CIUDAD GUZMÁN
MÉXICO	19	TLALNEPANTLA DE BAZ
MÉXICO	28	ZUMPANGO DE OCAMPO
NUEVO LEÓN	7	MONTERREY
QUERÉTARO	2	SAN JUAN DEL RIO
QUERÉTARO	3	SANTIAGO DE QUERÉTARO
SONORA	2	NOGALES
SONORA	7	NAVOJOA
TABASCO	3	COMALCALCO
VERACRUZ	3	TUXPAN DE RODRÍGUEZ CANO
VERACRUZ	4	VERACRUZ
VERACRUZ	13	HUATUSCO

### DISTRITOS CON RECUENTO PARCIAL Y RECUENTO TOTAL AL FINAL

ENTIDAD FEDERATIVA	DISTRITO	CABECERA
JALISCO	16	TLAQUEPAQUE
MICHOACÁN	3	HEROICA ZITACUARO

**ENTIDADES FEDERATIVAS QUE TUVIERON PROCESO ELECTORAL LOCAL  
COINCIDENTE CON EL PROCESO ELECTORAL FEDERAL EN 2009**

<b>ENTIDADES CON ELECCIONES LOCALES 2009 *</b>			
<b>ENTIDAD FEDERATIVA</b>	<b>GOBERNADOR</b>	<b>DIPUTADOS</b>	<b>AYUNTAMIENTOS</b>
CAMPECHE	X	X	
COLIMA	X	X	X
DISTRITO FEDERAL		X	X
GUANAJUATO		X	X
JALISCO		X	X
MÉXICO		X	X
MORELOS		X	X
NUEVO LEÓN	X	X	X
QUERÉTARO	X	X	X
SAN LUIS POTOSÍ	X	X	X
SONORA	X	X	X