



Proceso de distritación electoral local 2015

Escenarios finales de Distritación para las entidades federativas de Oaxaca

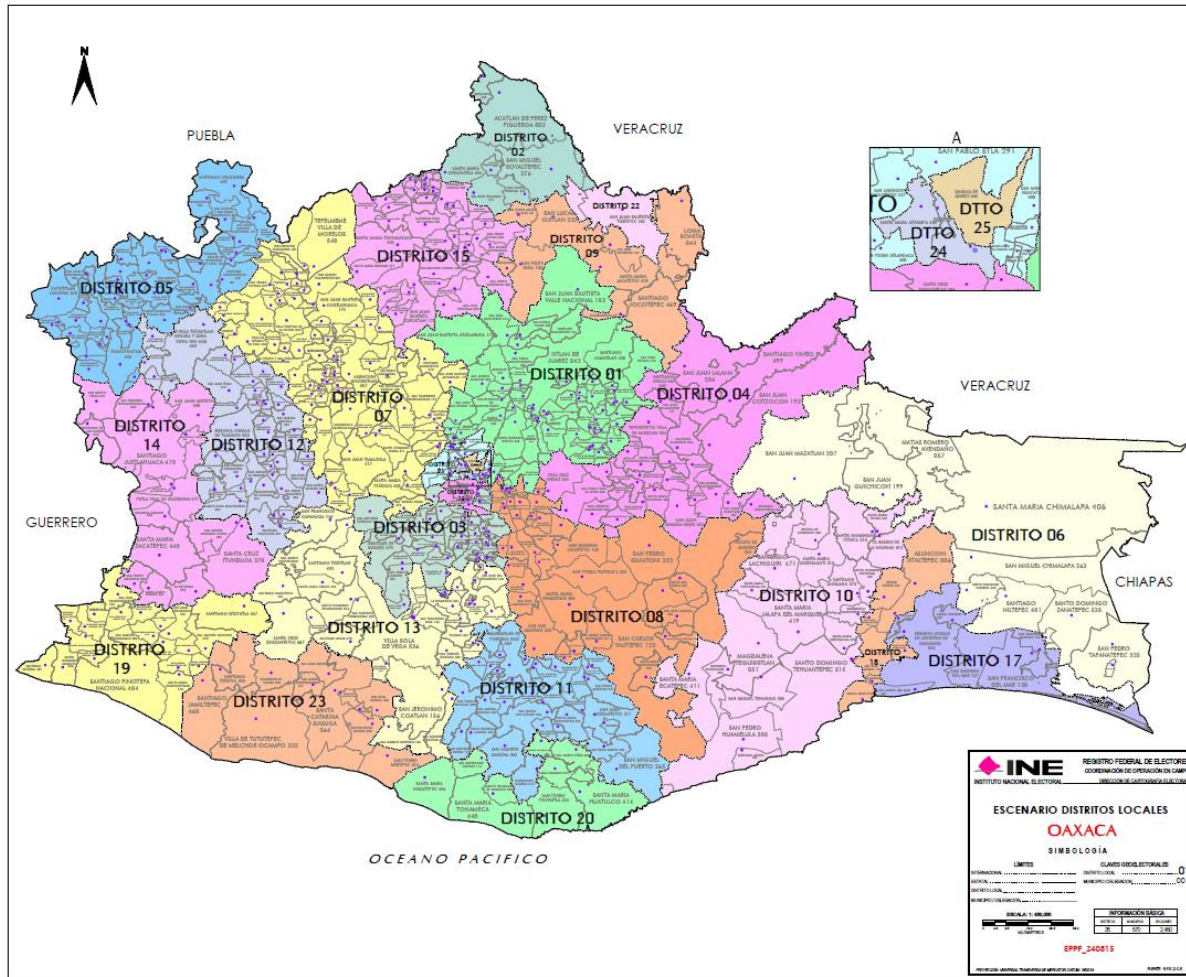



Oaxaca



Proceso de distritación electoral local 2015


Escenario final






Oaxaca

Entidad	Nombre	Distrito	Desviación Máxima/Mínima
	Oaxaca	23	9.26
	Oaxaca	13	-8.98



Valores del escenario

Distritos	Población	TPM	%D Media	+/- Población	Poblacional	Compacidad
1	146368	01:35	-3.75	-5710	0.062665	0.635814
2	151684	01:28	-0.26	-394	0.000299	0.353269
3	153148	00:39	0.7	1070	0.002198	0.622045
4	147815	01:45	-2.8	-4263	0.034931	0.679502
5	154598	01:04	1.66	2520	0.012199	0.608886
6	150820	01:23	-0.83	-1258	0.003044	0.623302
7	154328	01:00	1.48	2250	0.009724	0.435267
8	144917	01:27	-4.71	-7161	0.098557	0.611842
9	147584	01:17	-2.96	-4494	0.038819	0.968148
10	159439	01:19	4.84	7361	0.104112	0.580576
11	154156	01:27	1.37	2078	0.008294	0.721268
12	150415	01:06	-1.09	-1663	0.005318	0.537939
13	138425	01:40	-8.98	-13653	0.358236	0.76269
14	155738	01:31	2.41	3660	0.025735	0.494887
15	156090	01:22	2.64	4012	0.030924	0.436834
16	153475	00:09	0.92	1397	0.003748	0.395085
17	151095	00:58	-0.65	-983	0.001859	0.894244
18	155146	00:34	2.02	3068	0.018082	0.67265
19	160802	00:56	5.74	8724	0.14624	0.424884
20	153260	01:14	0.78	1182	0.002683	0.596513
21	142020	00:23	-6.61	-10058	0.194423	0.601814
22	150915	00:38	-0.76	-1163	0.002601	0.530829
23	166155	01:30	9.26	14077	0.380779	0.293568
24	151156	00:08	-0.61	-922	0.001635	0.346657
25	152413	00:00	0.22	335	0.000215	0.360019
Costo 15.735853						



Distritos y propuesta de cabeceras distritales

ENTIDAD	DTTO ASIGNADO POR EL SISTEMA	DTTO. PROPUESTO	MUNICIPIO	LOCALIDAD	NOMBRE
20	1	9	42	1	IXTLÁN DE JUÁREZ
20	2	1	2	1	ACATLÁN DE PÉREZ FIGUEROA
20	3	16	570	1	ZIMATLAN DE ALVAREZ
20	4	10	296	1	SAN PABLO VILLA DE MITLA
20	5	6	37	1	HEROICA CIUDAD DE HUAJUAPAN DE LEON
20	6	11	57	1	MATIAS ROMERO
20	7	5	7	1	ASUNCION NOCHIXTLAN
20	8	19	550	1	TLACOLULA DE MATAMOROS
20	9	2	44	1	LOMA BONITA
20	10	20	515	1	SANTO DOMINGO TEHUANTEPEC
20	11	23	59	1	MIAHUATLAN DE PORFIRIO DIAZ
20	12	8	553	1	HEROICA CIUDAD DE TLAXIACO
20	13	17	28	1	EJUTLA DE CRESPO
20	14	7	71	1	PUTLA VILLA DE GUERRERO
20	15	4	175	1	SAN JUAN BAUTISTA CUICATLAN
20	16	15	386	1	SANTA CRUZ XOXOCOTLAN
20	17	22	43	1	JUCHITAN DE ZARAGOZA
20	18	21	76	1	SALINA CRUZ
20	19	18	484	1	SANTIAGO PINOTEPA NACIONAL
20	20	25	322	1	SAN PEDRO POCHUTLA
20	21	12	392	1	SANTA LUCIA DEL CAMINO
20	22	3	182	1	SAN JUAN BAUTISTA TUXTEPEC
20	23	24	316	1	SAN PEDRO MIXTEPEC
20	24	14	66	1	OAXACA DE JUAREZ
20	25	13	66	1	OAXACA DE JUAREZ