



# Proceso de distritación electoral local 2015

**Escenarios finales de Distritación** para las entidades federativas de Hidalgo

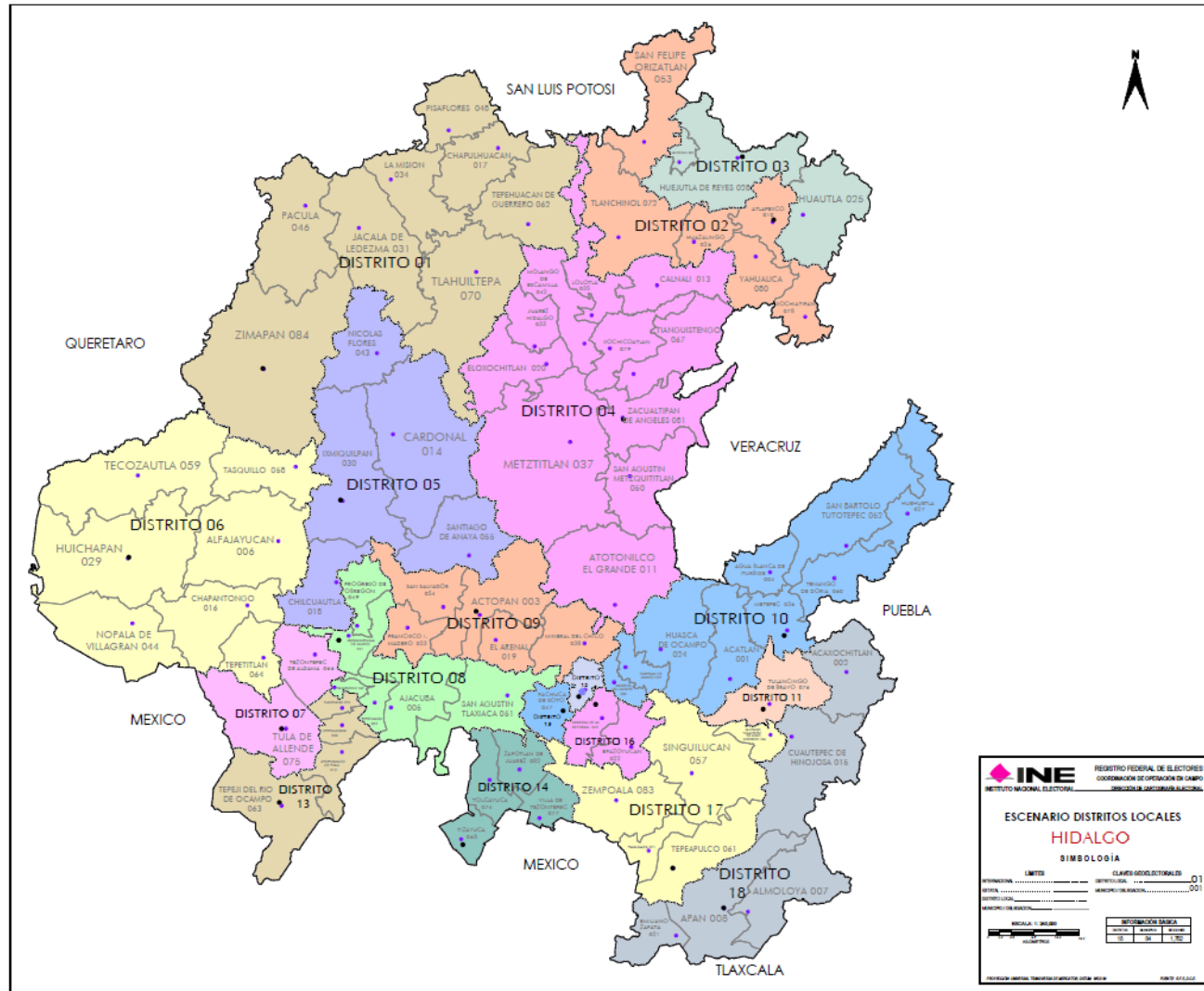



# Hidalgo



**Cuadro de desviación poblacional en distritos locales**  
(Estadísticas Censales IFE-INEGI 2010)

CLAVE	NOMBRE	DISTRITO_L_A	DISTRITO_L_R	POB_DISTITAL	MEDIA_ESTATAL	CTA_DISTritos	DESV_POBLACIONAL
13	HIDALGO	1	I	202863	2665018	18	37.017236
13	HIDALGO	2	II	251860	2665018	18	70.110671
13	HIDALGO	3	III	254364	2665018	18	71.801917
13	HIDALGO	4	IV	178842	2665018	18	20.793030
13	HIDALGO	5	V	193236	2665018	18	30.514991
13	HIDALGO	6	VI	107229	2665018	18	-27.575649
13	HIDALGO	7	VII	66707	2665018	18	-54.944920
13	HIDALGO	8	VIII	53588	2665018	18	-63.805723
13	HIDALGO	9	IX	46499	2665018	18	-68.593758
13	HIDALGO	10	X	120303	2665018	18	-18.745239
13	HIDALGO	11	XI	129214	2665018	18	-12.726593
13	HIDALGO	12	XII	180312	2665018	18	21.785894
13	HIDALGO	13	XIII	256404	2665018	18	73.179768
13	HIDALGO	14	XIV	219904	2665018	18	48.527027
13	HIDALGO	15	XV	118221	2665018	18	-20.151459
13	HIDALGO	16	XVI	141040	2665018	18	-4.739105
13	HIDALGO	17	XVII	63720	2665018	18	-56.962392
13	HIDALGO	18	XVIII	80712	2665018	18	-45.485697



**INE** REGISTRO FEDERAL DE ELECTORES  
COORDINACIÓN DE OPERACIÓN EN CAMPO  
INSTITUTO NACIONAL ELECTORAL

**ESCENARIO DISTRITOS LOCALES  
HIDALGO**


**SIMBOLOGÍA**

LIMITES	CLAVES GEOELECTORALES
INFORMACION	DEPARTAMENTO 01
ESTADO	MUNICIPIO/COMUNIDAD 001
DISTRITO LOCAL	
MUNICIPIO/COMUNIDAD	

ESCALA 1:500,000

METROESQUEMA BÁSICO		
0	100	200
0	10	20

PROYECTOR: INSTITUTO NACIONAL ELECTORAL, COORDINACIÓN DE OPERACIÓN EN CAMPO, MARZO 2015




# Hidalgo

Entidad	Nombre	Distrito	Desviación Poblacional Máxima/Mínima
	Hidalgo	06	11.38
	Hidalgo	16	-9.69

## Valores del escenario

Distritos	Población	TPM	%D Media	+/- Población	Poblacional	Compacidad
1	138846	01:25	-6.22	-9211	0.172002	0.51927
2	145827	00:42	-1.51	-2230	0.010079	0.517891
3	143718	00:35	-2.93	-4339	0.038164	0.713648
4	153081	00:58	3.39	5024	0.051184	0.228363
5	149058	00:33	0.68	1001	0.002033	0.400048
6	164906	00:25	11.38	16849	0.575617	0.410662
7	151004	01:14	1.99	2947	0.017614	1.019375
8	155335	01:18	4.92	7278	0.107409	0.630128
9	147157	02:12	-0.61	-900	0.001641	0.726581
10	159614	01:03	7.81	11557	0.270823	0.624722
11	155903	00:46	5.3	7846	0.124827	0.634178
12	140904	00:15	-4.83	-7153	0.103725	0.262457
13	141414	00:18	-4.49	-6643	0.089461	0.33968
14	151395	00:32	2.25	3338	0.022597	0.37431
15	134233	00:00	-9.34	-13824	0.387438	0.19495
16	133706	00:00	-9.69	-14351	0.417541	0.28343
17	154416	00:00	4.29	6359	0.081997	0.365982
18	144501	01:05	-2.4	-3556	0.025632	0.520107

Costo 11.265567



Distritos y propuesta de cabeceras distritales

Entidad	Dtto_en Sistema	No. de Distrito final	Municipio	Localidad	Nombre
13	9	1	84	1	ZIMAPAN
13	7	2	10	1	ATLAPEXCO
13	11	3	28	1	HUEJUTLA DE REYES
13	8	4	81	1	ZACUALTIPAN DE ANGELES
13	18	5	30	1	IXMIQUILPAN
13	4	6	29	1	HUICHAPAN
13	14	7	75	1	TULA DE ALLENDE
13	3	8	41	1	MIXQUIAHUALA DE JUAREZ
13	2	9	3	1	ACTOPAN
13	1	10	36	1	METEPEC
13	17	11	76	1	TULANCINGO DE BRAVO
13	16	12	47	1	PACHUCA DE SOTO
13	6	13	63	1	TEPEJI DEL RIO DE OCAMPO
13	13	14	68	1	TIZAYUCA
13	15	15	47	1	PACHUCA DE SOTO
13	12	16	40	49	VILLAS DEL ALAMO
13	5	17	61	1	TEPEAPULCO
13	10	18	8	1	APAN