

Sistema Integral de Monitoreo de Espectaculares

Reporte de recorrido

Usuario perla.gutierrez

Id Encuesta: 24478 - Ticket:4109 - Estatus: Autorizado

Período Electoral	CAMPAÑA
Ámbito	Local
Partido Político	NUEVA ALIANZA
Otro Partido	
Nombre Candidato	MAGDA MARBELLA
Descripción del Cargo	DIPUTADO LOCAL
Otro Cargo	
Lema / Versión	LA ESPERANZA COLOR TURQUESA

Entidad	BAJA CALIFORNIA SUR
Municipio	COMONDÚ
Colonia	CENTRO
Calle	BLVD BENITO JUAREZ
Número	S/N
Entre calle	PADRE KINO
Y Calle	ABASOLO
C.P.	23700
Referencia	LOCAL
Distritos Federales	
Distritos Locales	DISTRITO XI

Observaciones

Tamaño Ancho: 1.5 metros, alto: .8 metros

Tipo Anuncio MANTAS



**Sistema Integral de Monitoreo de Espectaculares**
**Reporte de recorrido**

Usuario antonio.micet

Id Encuesta: 17717 - Ticket:3166 - Estatus: Autorizado

<b>Período Electoral</b>	CAMPAÑA
<b>Ámbito</b>	Local
<b>Partido Político</b>	NUEVA ALIANZA
<b>Otro Partido</b>	
<b>Nombre Candidato</b>	EDUARDO UC DZUL
<b>Descripción del Cargo</b>	PRESIDENTE MUNICIPAL
<b>Otro Cargo</b>	
<b>Lema / Versión</b>	CONTIGO PODEMOS CAMBIAR

<b>Entidad</b>	CAMPECHE
<b>Municipio</b>	CALKINÍ
<b>Colonia</b>	KILAKAN
<b>Calle</b>	AV CALKIN
<b>Número</b>	283
<b>Entre calle</b>	CALLE 35
<b>Y Calle</b>	AV AH CANUL
<b>C.P.</b>	25000
<b>Referencia</b>	A UN COSTADO DE LA ENTRADA PRINCIPAL A CALKINI
<b>Distritos Federales</b>	
<b>Distritos Locales</b>	DISTRITO XVII

<b>Observaciones</b>	NO SE TIENE EL DATO DE CP
----------------------	---------------------------

<b>Tamaño</b>	Ancho: 2 metros, alto: 3 metros
---------------	---------------------------------



<b>Tipo Anuncio</b>	MANTAS
---------------------	--------



Sistema Integral de Monitoreo de Espectaculares

Reporte de recorrido

Usuario antonio.micet

Id Encuesta: 18204 - Ticket:3244 - Estatus: Autorizado

<b>Período Electoral</b>	CAMPAÑA
<b>Ámbito</b>	Local
<b>Partido Político</b>	NUEVA ALIANZA
<b>Otro Partido</b>	
<b>Nombre Candidato</b>	FRANCISCO COUOH EK
<b>Descripción del Cargo</b>	DIPUTADO LOCAL
<b>Otro Cargo</b>	
<b>Lema / Versión</b>	JUNTOS FORTALECEMOS EL CONGRESO DEL ESTADO

<b>Entidad</b>	CAMPECHE
<b>Municipio</b>	CALKINÍ
<b>Colonia</b>	SAN MIGUEL
<b>Calle</b>	20
<b>Número</b>	S/N
<b>Entre calle</b>	31
<b>Y Calle</b>	29
<b>C.P.</b>	24900
<b>Referencia</b>	ENFRENTE DE ESCUELA PRIMARIA
<b>Distritos Federales</b>	
<b>Distritos Locales</b>	DISTRITO XVII

**Observaciones**

**Tamaño** Ancho: 1.5 metros, alto: 1.5 metros

**Tipo Anuncio** MANTAS



Sistema Integral de Monitoreo de Espectaculares

Reporte de recorrido

Usuario antonio.micet

Id Encuesta: 18208 - Ticket:3244 - Estatus:Autorizado

**Período Electoral** CAMPAÑA  
**Ámbito** Local

**Partido Político** NUEVA ALIANZA

**Otro Partido**

**Nombre Candidato** OSCAR EDUARDO UC DZUL

**Descripción del Cargo** PRESIDENTE MUNICIPAL

**Otro Cargo**

**Lema / Versión** CONTIGO PODEMOS CAMBIAR

**Observaciones** VEHÍCULOS UTILIZADOS PARA TAREAS DE CAMPAÑA EVIDENCIA FOTOGRAFICA

**Entidad** CAMPECHE

**Municipio** CALKINÍ

**Colonia** CENTRO

**Calle** 20

**Número** S/N

**Entre calle** 23

**Y Calle** 25

**C.P.** 24900



**Referencia** COMITE MUNICIPAL NUAL CALKINI

**Distritos Federales**

**Distritos Locales** DISTRITO XVII

**Tamaño** Ancho: 1 metros, alto: .8 metros

**Tipo Anuncio** PROPAGANDA UTILITARIA



Sistema Integral de Monitoreo de Espectaculares

Reporte de recorrido

Usuario antonio.micet

Id Encuesta: 18437 - Ticket:3277 - Estatus: Autorizado

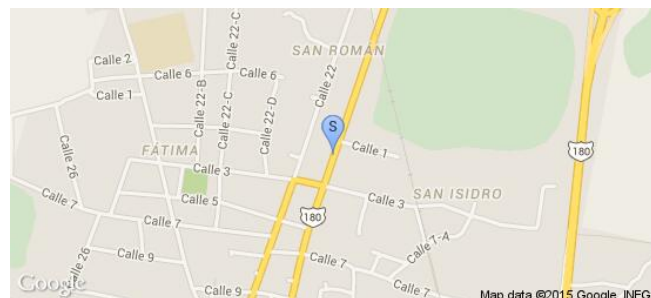
Período Electoral	CAMPAÑA
Ámbito	Local
Partido Político	NUEVA ALIANZA
Otro Partido	
Nombre Candidato	OSCAR EDUARDO UC DZUL
Descripción del Cargo	PRESIDENTE MUNICIPAL
Otro Cargo	
Lema / Versión	CONTIGO PODEMOS CAMBIAR

Entidad	CAMPECHE
Municipio	CALKINÍ
Colonia	FATIMA
Calle	20
Número	S/N
Entre calle	1
Y Calle	3
C.P.	24900
Referencia	ENFRENTE DE NOREVO
Distritos Federales	
Distritos Locales	DISTRITO XVII

Observaciones

Tamaño Ancho: 6 metros, alto: 2 metros

Tipo Anuncio MUROS



Sistema Integral de Monitoreo de Espectaculares

Reporte de recorrido

Usuario antonio.micet

Id Encuesta: 60050 - Ticket:17798 - Estatus:Autorizado

**Período Electoral** CAMPAÑA  
**Ámbito** Local

**Partido Político** NUEVA ALIANZA  
**Otro Partido**  
**Nombre Candidato** JOSE TALANGO  
**Descripción del Cargo** DIPUTADO LOCAL

**Otro Cargo**  
**Lema / Versión** LEGISLAR POR UN MEJOR PRESENTW

**Observaciones**

**Entidad** CAMPECHE  
**Municipio** CAMPECHE  
**Colonia** EL CARMELO  
**Calle** AV GOBERNADORES  
**Número** S/N  
**Entre calle** AV GOBERNADORES  
**Y Calle** ESQUINA CON AVIACION  
**C.P.** 24020  
**Referencia** EN FRENTE DE MAR Y SOL  
**Distritos Federales**  
**Distritos Locales** DISTRITO III

**Tamaño** Ancho: 3 metros, alto: 2 metros

**Tipo Anuncio** MANTAS



Sistema Integral de Monitoreo de Espectaculares

Reporte de recorrido

Usuario antonio.micet

Id Encuesta: 60294 - Ticket:17851 - Estatus:Autorizado

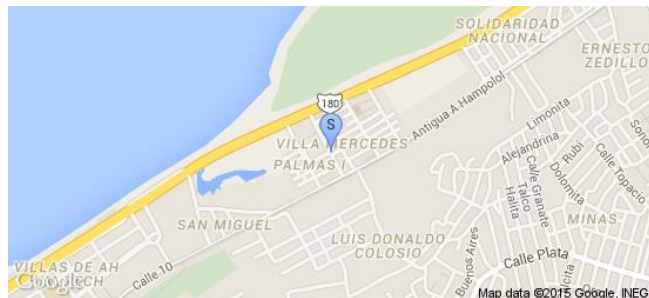
Período Electoral	CAMPAÑA
Ámbito	Local
Partido Político	NUEVA ALIANZA
Otro Partido	
Nombre Candidato	FRANCISCO AKE VILLAMONTE
Descripción del Cargo	DIPUTADO LOCAL
Otro Cargo	
Lema / Versión	SIN LEMA

Entidad	CAMPECHE
Municipio	CAMPECHE
Colonia	PALMAS 2
Calle	PALMAS 2
Número	S/N
Entre calle	CARRETERA CAMPECHE MERIDA
Y Calle	ANTIGUA HAMPOLOL
C.P.	24020
Referencia	EVENTO EN PARQUE
Distritos Federales	
Distritos Locales	DISTRITO I

Observaciones EVENTO EN PARQUE

Tamaño Ancho: 0 metros, alto: 0 metros

Tipo Anuncio EVENTO PÚBLICO



**Sistema Integral de Monitoreo de Espectaculares**
**Reporte de recorrido**

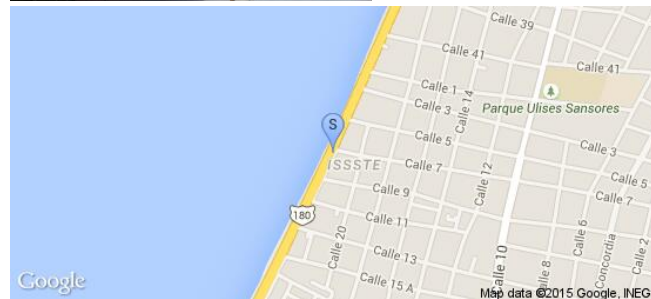
Usuario antonio.micet

Id Encuesta: 60488 - Ticket:17887 - Estatus: Autorizado

<b>Período Electoral</b>	CAMPAÑA
<b>Ámbito</b>	Local
<b>Partido Político</b>	NUEVA ALIANZA
<b>Otro Partido</b>	
<b>Nombre Candidato</b>	LUIS ALFREDO BELTRAN
<b>Descripción del Cargo</b>	PRESIDENTE MUNICIPAL
<b>Otro Cargo</b>	
<b>Lema / Versión</b>	RESPONSABILIDAD HONESTIDAD

<b>Entidad</b>	CAMPECHE
<b>Municipio</b>	CHAMPOTÓN
<b>Colonia</b>	PLAYA
<b>Calle</b>	CARLOS SANORES
<b>Número</b>	S/N
<b>Entre calle</b>	9
<b>Y Calle</b>	12
<b>C.P.</b>	24400
<b>Referencia</b>	A UN COSTADO DE HOTWL VENECIA
<b>Distritos Federales</b>	
<b>Distritos Locales</b>	DISTRITO I

**Observaciones**
**Tamaño** Ancho: 1 metros, alto: .5 metros

**Tipo Anuncio** MANTAS




Sistema Integral de Monitoreo de Espectaculares

Reporte de recorrido

Usuario mario.martinez

Id Encuesta: 14316 - Ticket:2622 - Estatus:Autorizado


Período Electoral	CAMPAÑA
Ámbito	Local
Partido Político	NUEVA ALIANZA
Otro Partido	
Nombre Candidato	EDUARDO MALPICA
Descripción del Cargo	DIPUTADO LOCAL
Otro Cargo	
Lema / Versión	CAMINO CONTIGO PORQUE ME CONOCES

Entidad	DISTRITO FEDERAL
Municipio	AZCAPOTZALCO
Colonia	SANTA CRUZ ACAYUCAN
Calle	CAMINO NEXTENGO
Número	3A
Entre calle	SANTA CRUZ ACAYUCAN
Y Calle	LAGO LAMOT
C.P.	02780
Referencia	FRENTE IGLESIA DE LA SANTA CRUZ
Distritos Federales	DISTRITO III
Distritos Locales	DISTRITO III

Observaciones

Tamaño Ancho: 1 metros, alto: 2 metros

Tipo Anuncio MANTAS



Sistema Integral de Monitoreo de Espectaculares

Reporte de recorrido

Usuario mario.martinez

Id Encuesta: 14317 - Ticket:2622 - Estatus:Autorizado

Período Electoral	CAMPAÑA
Ámbito	Local
Partido Político	NUEVA ALIANZA
Otro Partido	
Nombre Candidato	MARY CARMEN RAMIREZ
Descripción del Cargo	JEFES DELEGACIONALES
Otro Cargo	
Lema / Versión	CAMINO CONTIGO PORQUE ME CONOCES

Entidad	DISTRITO FEDERAL
Municipio	AZCAPOTZALCO
Colonia	SANTA CRUZ ACAYUCAN
Calle	CAMINO NEXTENGO
Número	3A
Entre calle	SANTA CRUZ ACAYUCAN
Y Calle	LAGO LAMOD
C.P.	02780
Referencia	FRENTE IGLESIA DE SANTA CRUZ
Distritos Federales	
Distritos Locales	DISTRITO III

Observaciones

Tamaño Ancho: 1 metros, alto: 2 metros

Tipo Anuncio MANTAS



**Sistema Integral de Monitoreo de Espectaculares**
**Reporte de recorrido**

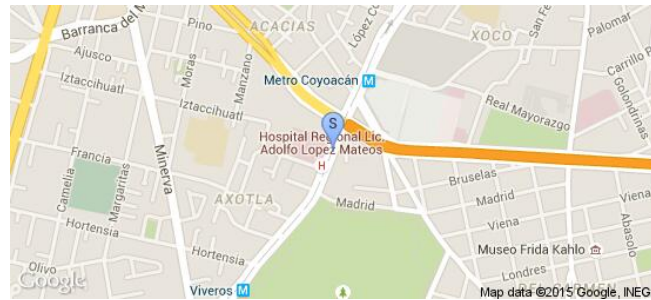
Usuario juliana.murguia

Id Encuesta: 16677 - Ticket:2997 - Estatus:Autorizado

<b>Período Electoral</b>	CAMPAÑA
<b>Ámbito</b>	Local
<b>Partido Político</b>	NUEVA ALIANZA
<b>Otro Partido</b>	
<b>Nombre Candidato</b>	FLAVIO ABED
<b>Descripción del Cargo</b>	DIPUTADO LOCAL
<b>Otro Cargo</b>	
<b>Lema / Versión</b>	MAYOR SEGURIDAD POR NUESTRAS FAMILIAS

<b>Entidad</b>	DISTRITO FEDERAL
<b>Municipio</b>	ÁLVARO OBREGÓN
<b>Colonia</b>	AXOTLA
<b>Calle</b>	AV . UNIVERSIDAD
<b>Número</b>	SN
<b>Entre calle</b>	INDUSTRIA
<b>Y Calle</b>	RIO MIXCOAC
<b>C.P.</b>	01030
<b>Referencia</b>	PUENTE FRENTE ADOLFO LOPEZ MATEOS
<b>Distritos Federales</b>	
<b>Distritos Locales</b>	DISTRITO XXIII

**Observaciones**
**Tamaño** Ancho: 2 metros, alto: 4 metros

**Tipo Anuncio** MANTAS


Sistema Integral de Monitoreo de Espectaculares

Reporte de recorrido

Usuario juliana.murguia

Id Encuesta: 16855 - Ticket:3027 - Estatus: Autorizado

**Período Electoral** CAMPAÑA  
**Ámbito** Local

**Partido Político** NUEVA ALIANZA  
**Otro Partido**  
**Nombre Candidato** FLAVIO ABED  
**Descripción del Cargo** DIPUTADO LOCAL

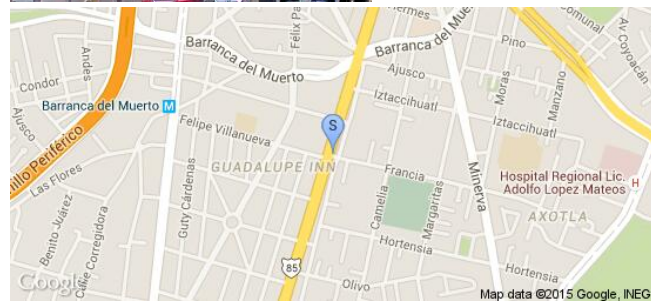
**Otro Cargo**  
**Lema / Versión** VAMOS CON FLAVIO KAYOR SEGURIDAD PARA NUESTRA COLONIA

**Observaciones**

**Entidad** DISTRITO FEDERAL  
**Municipio** ÁLVARO OBREGÓN  
**Colonia** LA FLORIDA  
**Calle** INSURGENTES  
**Número** 1748  
**Entre calle** FRANCIA  
**Y Calle** TECOYOTLITA  
**C.P.** 01030  
**Referencia** TAPETES TAMA CANI  
**Distritos Federales**  
**Distritos Locales** DISTRITO XXIII

**Tamaño** Ancho: 2 metros, alto: 1 metros

**Tipo Anuncio** MANTAS



Sistema Integral de Monitoreo de Espectaculares

Reporte de recorrido

Usuario juliana.murguia

Id Encuesta: 16924 - Ticket:3039 - Estatus:Autorizado


Período Electoral	CAMPAÑA
Ámbito	Local
Partido Político	NUEVA ALIANZA
Otro Partido	
Nombre Candidato	FLAVIO ABED
Descripción del Cargo	DIPUTADO LOCAL
Otro Cargo	
Lema / Versión	MAYOR SEGURIDAD PARA NUESTRA COLONIA

Entidad	DISTRITO FEDERAL
Municipio	ÁLVARO OBREGÓN
Colonia	CHIMALUSTAC
Calle	REVOLUCION
Número	1836
Entre calle	REY CUAHUTEMOC
Y Calle	E IGNACIO MAJUEL AL TAMIRANO
C.P.	01070
Referencia	FRENTE PAPELERIA TONY
Distritos Federales	
Distritos Locales	DISTRITO XXIII

Observaciones

Tamaño Ancho: 2 metros, alto: 1 metros

Tipo Anuncio MANTAS



**Sistema Integral de Monitoreo de Espectaculares**
**Reporte de recorrido**

Usuario juliana.murguia

Id Encuesta: 17047 - Ticket:3056 - Estatus:Autorizado

**Período Electoral** CAMPAÑA  
**Ámbito** Local

**Partido Político** NUEVA ALIANZA

**Otro Partido**
**Nombre Candidato** FLAVIO ABED

**Descripción del Cargo** DIPUTADO LOCAL

**Otro Cargo**
**Lema / Versión** MAYOR SEGURIDAD PARA NUESTRA COLONIA

**Observaciones** SE MUESTRA UNA MANTA Y DOS CARTELES DIFERENTES PEGADOS A POSTES

**Entidad** DISTRITO FEDERAL

**Municipio** ÁLVARO OBREGÓN

**Colonia** SAN ANGEL

**Calle** REVOLUCION

**Número** SN

**Entre calle** AV LA PAZ

**Y Calle** ALTAVISTA

**C.P.** 01000

**Referencia** 7 ELEVEN

**Distritos Federales**
**Distritos Locales** DISTRITO XXIII

**Tamaño** Ancho: 2 metros, alto: 1 metros

**Tipo Anuncio** MANTAS




Sistema Integral de Monitoreo de Espectaculares

Reporte de recorrido

Usuario mario.martinez

Id Encuesta: 21491 - Ticket:3743 - Estatus:Autorizado

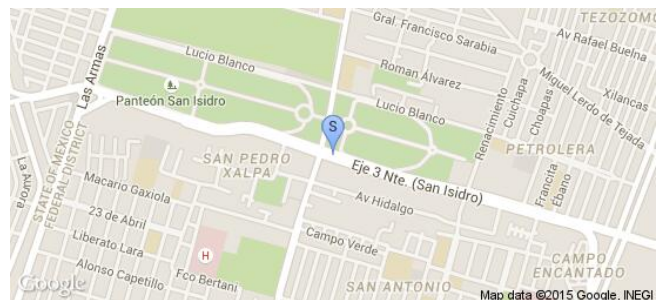
<b>Período Electoral</b>	CAMPAÑA
<b>Ámbito</b>	Local
<b>Partido Político</b>	NUEVA ALIANZA
<b>Otro Partido</b>	
<b>Nombre Candidato</b>	MARY CARMEN RAMIREZ
<b>Descripción del Cargo</b>	JEFES DELEGACIONALES
<b>Otro Cargo</b>	
<b>Lema / Versión</b>	CAMINO CONTIGO PORQUE ME CONOCES

<b>Entidad</b>	DISTRITO FEDERAL
<b>Municipio</b>	AZCAPOTZALCO
<b>Colonia</b>	PANTEON SAN ISIDRO
<b>Calle</b>	SAN ISIDRO
<b>Número</b>	SN
<b>Entre calle</b>	SAN ISIDRO
<b>Y Calle</b>	SAN ISIDRO
<b>C.P.</b>	02710
<b>Referencia</b>	PANTEON
<b>Distritos Federales</b>	
<b>Distritos Locales</b>	DISTRITO III

**Observaciones** NA

**Tamaño** Ancho: 80 metros, alto: 2 metros

**Tipo Anuncio** MUROS





Sistema Integral de Monitoreo de Espectaculares

Reporte de recorrido

Usuario felix.rivera

Id Encuesta: 21888 - Ticket:3796 - Estatus:Autorizado

Período Electoral	CAMPAÑA
Ámbito	Local
Partido Político	NUEVA ALIANZA
Otro Partido	
Nombre Candidato	SANDRA LARA
Descripción del Cargo	DIPUTADO LOCAL
Otro Cargo	
Lema / Versión	SUMEMOS MAS

Entidad	DISTRITO FEDERAL
Municipio	GUSTAVO A. MADERO
Colonia	SALVADOR DIAZ MIRON
Calle	AV ING EDUARDO MOLINA
Número	SN
Entre calle	OTE 153
Y Calle	OTE 155
C.P.	07440
Referencia	FRENTE A PLAZA ORIENTE
Distritos Federales	DISTRITO VI
Distritos Locales	DISTRITO IV

Observaciones

Tamaño Ancho: 1.8 metros, alto: 1.5 metros

Tipo Anuncio MANTAS



Sistema Integral de Monitoreo de Espectaculares

Reporte de recorrido

Usuario felix.rivera

Id Encuesta: 22066 - Ticket:3816 - Estatus: Autorizado

Período Electoral	CAMPAÑA
Ámbito	Local
Partido Político	NUEVA ALIANZA
Otro Partido	
Nombre Candidato	PABLO CRUZ
Descripción del Cargo	DIPUTADO LOCAL
Otro Cargo	
Lema / Versión	LEGISLAR PARA SERVIR A GENTE

Entidad	DISTRITO FEDERAL
Municipio	GUSTAVO A. MADERO
Colonia	AMPL CASAS ALEMÁN
Calle	CAMINO A SAN JUAN DE ARAGON
Número	SN
Entre calle	PUERTO ACAPULCO
Y Calle	ISIDRO FABELA
C.P.	07580
Referencia	EN TRAMO
Distritos Federales	
Distritos Locales	DISTRITO IV

Observaciones 8 CARTELES

Tamaño Ancho: 1 metros, alto: 1 metros

Tipo Anuncio CARTELERAS



Sistema Integral de Monitoreo de Espectaculares

Reporte de recorrido

Usuario jaime.anaya

Id Encuesta: 22692 - Ticket:3910 - Estatus: Autorizado

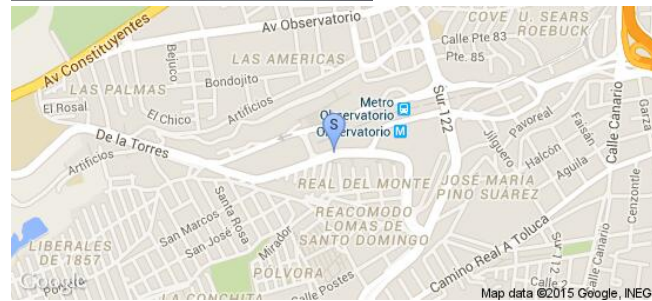
<b>Período Electoral</b>	CAMPAÑA
<b>Ámbito</b>	Local
<b>Partido Político</b>	NUEVA ALIANZA
<b>Otro Partido</b>	
<b>Nombre Candidato</b>	RICARDO DEL RIO
<b>Descripción del Cargo</b>	DIPUTADO LOCAL
<b>Otro Cargo</b>	
<b>Lema / Versión</b>	PINTA TU ALIANZA

<b>Entidad</b>	DISTRITO FEDERAL
<b>Municipio</b>	ÁLVARO OBREGÓN
<b>Colonia</b>	REAL DEL MONTE
<b>Calle</b>	AV LAS TORRES
<b>Número</b>	SIN
<b>Entre calle</b>	MINA DOLORES
<b>Y Calle</b>	REAL DE 14
<b>C.P.</b>	01130
<b>Referencia</b>	CURVA
<b>Distritos Federales</b>	
<b>Distritos Locales</b>	DISTRITO XVI

**Observaciones**

**Tamaño** Ancho: 22 metros, alto: 2 metros

**Tipo Anuncio** MUROS



Sistema Integral de Monitoreo de Espectaculares

Reporte de recorrido

Usuario francisco.marquez

Id Encuesta: 23056 - Ticket:3950 - Estatus: Autorizado

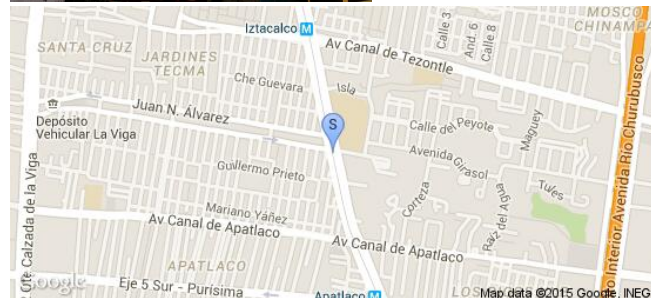
Período Electoral	CAMPAÑA
Ámbito	Local
Partido Político	NUEVA ALIANZA
Otro Partido	
Nombre Candidato	ORLANDO REYES GOMEZ
Descripción del Cargo	DIPUTADO LOCAL
Otro Cargo	
Lema / Versión	YO LO HARE

Entidad	DISTRITO FEDERAL
Municipio	IZTACALCO
Colonia	CAMPAMENTO 2 DE OCTUBRE
Calle	EJE TRES OTE
Número	SN
Entre calle	EJE TRES
Y Calle	JUAN N ALVAREZ
C.P.	08930
Referencia	METRO
Distritos Federales	
Distritos Locales	DISTRITO XV

Observaciones NA

Tamaño Ancho: 3 metros, alto: .9 metros

Tipo Anuncio MANTAS



Sistema Integral de Monitoreo de Espectaculares

Reporte de recorrido

Usuario francisco.marquez

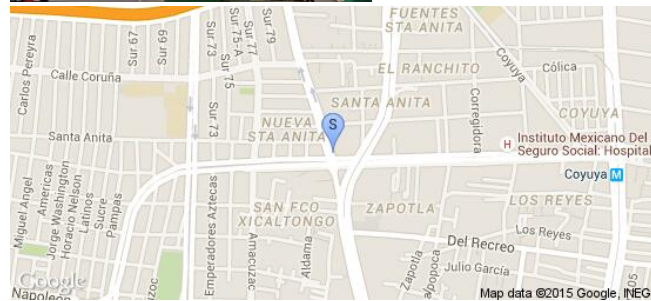
Id Encuesta: 23125 - Ticket:3957 - Estatus:Autorizado

Período Electoral	CAMPAÑA
Ámbito	Local
Partido Político	NUEVA ALIANZA
Otro Partido	
Nombre Candidato	PATRICIA PEDRAZA ZUÑIGA
Descripción del Cargo	JEFES DELEGACIONALES
Otro Cargo	
Lema / Versión	LIBERTAD POR IZTACALCO
Observaciones	200 PENDONES CONTABILIZADOS

Entidad	DISTRITO FEDERAL
Municipio	IZTACALCO
Colonia	SANTA ANITA
Calle	LA VIGA
Número	SN
Entre calle	LA VIGA
Y Calle	PLUTARCO
C.P.	08300
Referencia	METROBUS
Distritos Federales	
Distritos Locales	DISTRITO XV

Tamaño Ancho: .3 metros, alto: .6 metros

Tipo Anuncio CARTELERAS



Sistema Integral de Monitoreo de Espectaculares

Reporte de recorrido

Usuario felix.rivera

Id Encuesta: 23216 - Ticket:3970 - Estatus: Autorizado

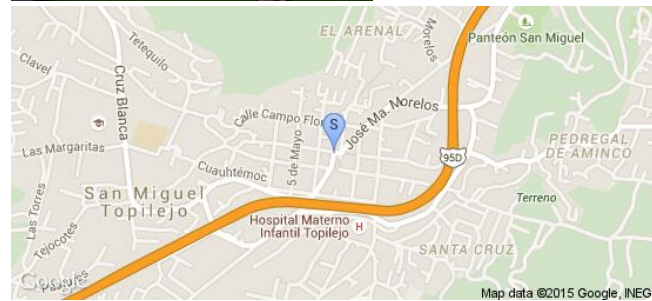
Período Electoral	CAMPAÑA
Ámbito	Local
Partido Político	NUEVA ALIANZA
Otro Partido	
Nombre Candidato	INSTITUCIONAL
Descripción del Cargo	INSTITUCIONAL LOCAL
Otro Cargo	
Lema / Versión	SOMOS TURQUESA

Entidad	DISTRITO FEDERAL
Municipio	TLALPAN
Colonia	SAN MIGUEL TOPILEJO
Calle	JUÁREZ
Número	SN
Entre calle	MOCTEZUMA
Y Calle	ZARAGOZA
C.P.	14500
Referencia	UBICADO EN PASTELERÍA
Distritos Federales	
Distritos Locales	DISTRITO XL

Observaciones

Tamaño Ancho: 2 metros, alto: 1 metros

Tipo Anuncio MANTAS



Sistema Integral de Monitoreo de Espectaculares

Reporte de recorrido

Usuario michel.enriquez

Id Encuesta: 25037 - Ticket:4175 - Estatus:Autorizado

**Período Electoral** CAMPAÑA  
**Ámbito** Local

**Entidad** DISTRITO FEDERAL  
**Municipio** COYOACÁN  
**Colonia** VILLA PANAMERICANA  
**Calle** AV PANAMERICANA  
**Número** NA  
**Entre calle** AV PANAMERICANA  
**Y Calle** AV PANAMERICANA

**Partido Político** NUEVA ALIANZA  
**Otro Partido**  
**Nombre Candidato** OLIVIA PEREZ  
**Descripción del Cargo** DIPUTADO LOCAL

**C.P.** 04700  
**Referencia** NA

**Otro Cargo**  
**Lema / Versión** NUEVA ALIANZA CONTIGO

**Distritos Federales**  
**Distritos Locales** DISTRITO XXXII

**Observaciones** 20 CARTELERAS

**Tamaño** Ancho: .5 metros, alto: .6 metros

**Tipo Anuncio** CARTELERAS



Sistema Integral de Monitoreo de Espectaculares

Reporte de recorrido

Usuario omar.carino

Id Encuesta: 26084 - Ticket:4297 - Estatus: Autorizado

<b>Período Electoral</b>	CAMPAÑA
<b>Ámbito</b>	Local
<b>Partido Político</b>	NUEVA ALIANZA
<b>Otro Partido</b>	
<b>Nombre Candidato</b>	ALVARO RAMÍREZ MARTÍNEZ
<b>Descripción del Cargo</b>	DIPUTADO LOCAL
<b>Otro Cargo</b>	
<b>Lema / Versión</b>	EL CAMPO ES PRIMERO

<b>Entidad</b>	DISTRITO FEDERAL
<b>Municipio</b>	TLÁHUAC
<b>Colonia</b>	SAN JUAN DE IXTAYOPAN
<b>Calle</b>	CAMINO REAL A TETENCO
<b>Número</b>	A LA ALTURA DEL
<b>Entre calle</b>	BARRANCA
<b>Y Calle</b>	4TA CERRADA CAMINO REAL
<b>C.P.</b>	13540
<b>Referencia</b>	JUNTO A HERRERIA MENDIETA
<b>Distritos Federales</b>	
<b>Distritos Locales</b>	DISTRITO XXXIV

**Observaciones**

**Tamaño** Ancho: 30 metros, alto: 2 metros

**Tipo Anuncio** MUROS





Sistema Integral de Monitoreo de Espectaculares

Reporte de recorrido

Usuario efrain.castellanos

Id Encuesta: 26127 - Ticket:4302 - Estatus: Autorizado

Período Electoral	CAMPAÑA
Ámbito	Local
Partido Político	NUEVA ALIANZA
Otro Partido	
Nombre Candidato	LUCIANO CUADRI
Descripción del Cargo	JEFES DELEGACIONALES
Otro Cargo	
Lema / Versión	NOS TOCA A LOS HONESTOS

Entidad	DISTRITO FEDERAL
Municipio	XOCHIMILCO
Colonia	SAN ISIDRO
Calle	AQUILES SERDAN
Número	SN
Entre calle	ZACAPAN
Y Calle	AQUILES SERDAN
C.P.	16739
Referencia	FRETE A TIENDA
Distritos Federales	
Distritos Locales	DISTRITO XXXVI

Observaciones 1 PANCARTA

Tamaño Ancho: .5 metros, alto: .7 metros

Tipo Anuncio CARTELERAS



Sistema Integral de Monitoreo de Espectaculares

Reporte de recorrido

Usuario efrain.castellanos

Id Encuesta: 26165 - Ticket:4306 - Estatus: Autorizado

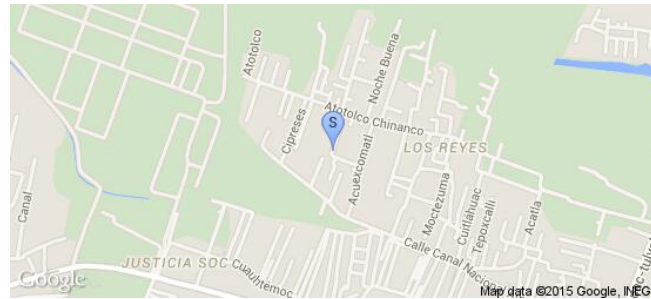
<b>Período Electoral</b>	CAMPAÑA
<b>Ámbito</b>	Local
<b>Partido Político</b>	NUEVA ALIANZA
<b>Otro Partido</b>	
<b>Nombre Candidato</b>	LUCIANO QUADRI
<b>Descripción del Cargo</b>	JEFES DELEGACIONALES
<b>Otro Cargo</b>	
<b>Lema / Versión</b>	NOS TOCA A LOS HONESTOS

<b>Entidad</b>	DISTRITO FEDERAL
<b>Municipio</b>	XOCHIMILCO
<b>Colonia</b>	SAN LUIS
<b>Calle</b>	AQUILES SERDAN
<b>Número</b>	SN
<b>Entre calle</b>	HERMENEGILDO GALEANA
<b>Y Calle</b>	AQUILES SERDAN
<b>C.P.</b>	16710
<b>Referencia</b>	JUNTO EJIDOS DE XOCHIMILCO
<b>Distritos Federales</b>	
<b>Distritos Locales</b>	DISTRITO XXXVI

**Observaciones**

**Tamaño** Ancho: 1.5 metros, alto: 1 metros

**Tipo Anuncio** MANTAS



Sistema Integral de Monitoreo de Espectaculares

Reporte de recorrido

Usuario efrain.castellanos

Id Encuesta: 26166 - Ticket:4306 - Estatus: Autorizado

<b>Período Electoral</b>	CAMPAÑA
<b>Ámbito</b>	Local
<b>Partido Político</b>	NUEVA ALIANZA
<b>Otro Partido</b>	
<b>Nombre Candidato</b>	ERIK IZQUIERDO
<b>Descripción del Cargo</b>	DIPUTADO LOCAL
<b>Otro Cargo</b>	
<b>Lema / Versión</b>	HAGAMOS EL CAMBIO QUE MERECEMOS

<b>Entidad</b>	DISTRITO FEDERAL
<b>Municipio</b>	XOCHIMILCO
<b>Colonia</b>	SAN LUIS
<b>Calle</b>	AQUILES SERDAN
<b>Número</b>	SN
<b>Entre calle</b>	HERMENEGILDO GALEANA
<b>Y Calle</b>	AQUILES SERDAN
<b>C.P.</b>	16710
<b>Referencia</b>	JUNTO A EJIDOS DE XOCHIMILCO
<b>Distritos Federales</b>	
<b>Distritos Locales</b>	DISTRITO XXXVI

**Observaciones**

**Tamaño** Ancho: 1.5 metros, alto: 1 metros



**Tipo Anuncio** MANTAS



**Sistema Integral de Monitoreo de Espectaculares**
**Reporte de recorrido**

Usuario juliana.murguia

Id Encuesta: 26215 - Ticket:4311 - Estatus: Autorizado

<b>Período Electoral</b>	CAMPAÑA
<b>Ámbito</b>	Local

<b>Partido Político</b>	NUEVA ALIANZA
<b>Otro Partido</b>	
<b>Nombre Candidato</b>	FLAVIO ABED
<b>Descripción del Cargo</b>	DIPUTADO LOCAL

<b>Otro Cargo</b>	
<b>Lema / Versión</b>	MAYOR SEGURIDAD PARA NUESTRAS FAMILIAS

**Observaciones**

<b>Tamaño</b>	Ancho: 3 metros, alto: 2 metros
---------------	---------------------------------



<b>Entidad</b>	DISTRITO FEDERAL
<b>Municipio</b>	ÁLVARO OBREGÓN
<b>Colonia</b>	LA HERRADURA
<b>Calle</b>	AV TOLUCA
<b>Número</b>	SN
<b>Entre calle</b>	TRANSMISIONES
<b>Y Calle</b>	ZAMORA
<b>C.P.</b>	01700
<b>Referencia</b>	JUNTO A POLLOS RIO
<b>Distritos Federales</b>	
<b>Distritos Locales</b>	DISTRITO XXIII

<b>Tipo Anuncio</b>	MANTAS
---------------------	--------



**Sistema Integral de Monitoreo de Espectaculares**
**Reporte de recorrido**

Usuario juliana.murguia

Id Encuesta: 26217 - Ticket:4311 - Estatus: Autorizado


**Período Electoral** CAMPAÑA  
**Ámbito** Local

**Partido Político** NUEVA ALIANZA  
**Otro Partido**  
**Nombre Candidato** FLAVIO ABED  
**Descripción del Cargo** DIPUTADO LOCAL

**Otro Cargo**  
**Lema / Versión** MAYOR SEGURIDAD PARA NUESTRAS FAMILIAS

**Observaciones**
**Tamaño** Ancho: 3 metros, alto: 2 metros

**Entidad** DISTRITO FEDERAL  
**Municipio** ÁLVARO OBREGÓN  
**Colonia** OLIVAR DE LOS PADRES  
**Calle** AV TOLUCA  
**Número** SN  
**Entre calle** SN  
**Y Calle** TORRES IXTALTONGO  
**C.P.** 01780  
**Referencia** DETRAS DE CENTRO LIBANÉS  
**Distritos Federales**  
**Distritos Locales** DISTRITO XXIII

**Tipo Anuncio** MANTAS


Sistema Integral de Monitoreo de Espectaculares

Reporte de recorrido

Usuario efrain.castellanos

Id Encuesta: 26340 - Ticket:4328 - Estatus:Autorizado


Período Electoral	CAMPAÑA
Ámbito	Local
Partido Político	NUEVA ALIANZA
Otro Partido	
Nombre Candidato	ERIK IZQUIERDO
Descripción del Cargo	DIPUTADO LOCAL
Otro Cargo	
Lema / Versión	HAGAMOS EL CAMBIO QUE MERECEMOS

Entidad	DISTRITO FEDERAL
Municipio	XOCHIMILCO
Colonia	SAN LUIS TLAXIALTEMALCO
Calle	AV AÑO DE JUÁREZ
Número	126
Entre calle	HORTICULTOR
Y Calle	AGRICULTOR
C.P.	16610
Referencia	FRENTE A HERRERÍA
Distritos Federales	
Distritos Locales	DISTRITO XXXVI

Observaciones

Tamaño Ancho: 1.5 metros, alto: 1 metros

Tipo Anuncio MANTAS



Sistema Integral de Monitoreo de Espectaculares

Reporte de recorrido

Usuario jaime.anaya

Id Encuesta: 41154 - Ticket:6502 - Estatus: Autorizado

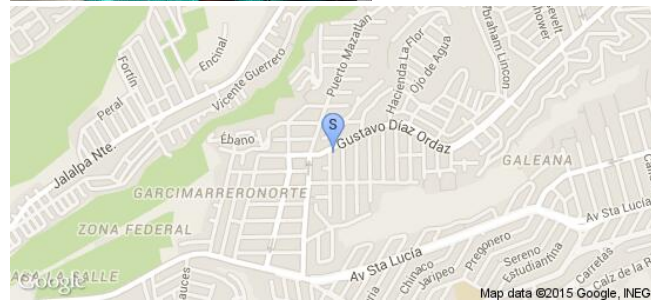
Período Electoral	CAMPAÑA
Ámbito	Local
Partido Político	NUEVA ALIANZA
Otro Partido	
Nombre Candidato	RICARDO DEL RIO
Descripción del Cargo	DIPUTADO LOCAL
Otro Cargo	
Lema / Versión	LUCHANDO POR ALVARO OBREGON

Entidad	DISTRITO FEDERAL
Municipio	ÁLVARO OBREGÓN
Colonia	PILOTO
Calle	GUSTAVO DIAZ ORDAZ
Número	S/N
Entre calle	PUERTO MADERO
Y Calle	PUERTO HIDALGO
C.P.	01290
Referencia	S/R
Distritos Federales	
Distritos Locales	DISTRITO XXIII

Observaciones

Tamaño Ancho: 6 metros, alto: 2 metros

Tipo Anuncio MUROS



Sistema Integral de Monitoreo de Espectaculares

Reporte de recorrido

Usuario jaime.anaya

Id Encuesta: 41157 - Ticket:6502 - Estatus: Autorizado

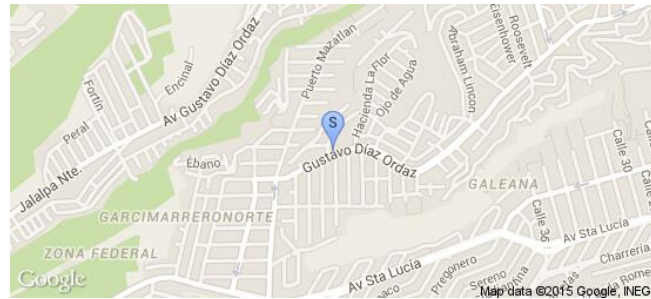
Período Electoral	CAMPAÑA
Ámbito	Local
Partido Político	NUEVA ALIANZA
Otro Partido	
Nombre Candidato	RICARDO DEL RIO
Descripción del Cargo	DIPUTADO LOCAL
Otro Cargo	
Lema / Versión	RICARDO DEL RIO

Entidad	DISTRITO FEDERAL
Municipio	ÁLVARO OBREGÓN
Colonia	PILOTO
Calle	GUSTAVO DIAZ ORDAZ
Número	S/N
Entre calle	SERDAN
Y Calle	ZAPATA
C.P.	01290
Referencia	S/R
Distritos Federales	
Distritos Locales	DISTRITO XXIII

Observaciones

Tamaño Ancho: 5 metros, alto: 2.5 metros

Tipo Anuncio MUROS





**Sistema Integral de Monitoreo de Espectaculares**
**Reporte de recorrido**

Usuario alejandro.leon

Id Encuesta: 41297 - Ticket:6525 - Estatus:Autorizado

<b>Período Electoral</b>	CAMPAÑA
<b>Ámbito</b>	Local
<b>Partido Político</b>	NUEVA ALIANZA
<b>Otro Partido</b>	
<b>Nombre Candidato</b>	NINGÚN
<b>Descripción del Cargo</b>	INSTITUCIONAL LOCAL
<b>Otro Cargo</b>	
<b>Lema / Versión</b>	SOMOS TURQUESA

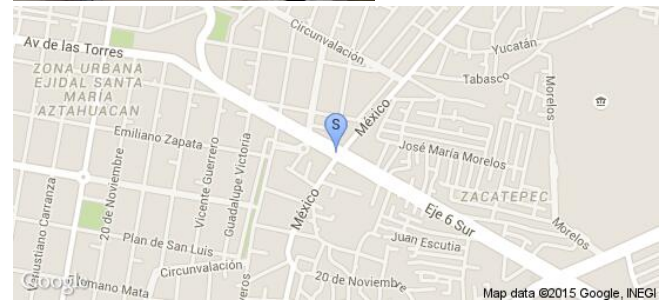
<b>Entidad</b>	DISTRITO FEDERAL
<b>Municipio</b>	IZTAPALAPA
<b>Colonia</b>	PUEBLO SANTA MARIA AZTAHUACAN
<b>Calle</b>	CALZADA ERMITA IZTAPALAPA
<b>Número</b>	SN
<b>Entre calle</b>	PRIMAVERA
<b>Y Calle</b>	CALZADA IGNACIO ZARAGOZA
<b>C.P.</b>	09500
<b>Referencia</b>	SIN
<b>Distritos Federales</b>	
<b>Distritos Locales</b>	DISTRITO XXII

<b>Observaciones</b>	18 MANTAS
----------------------	-----------

<b>Tamaño</b>	Ancho: 1.5 metros, alto: 1 metros
---------------	-----------------------------------



<b>Tipo Anuncio</b>	MANTAS
---------------------	--------



Sistema Integral de Monitoreo de Espectaculares

Reporte de recorrido

Usuario francisco.marquez

Id Encuesta: 41441 - Ticket:6551 - Estatus:Autorizado

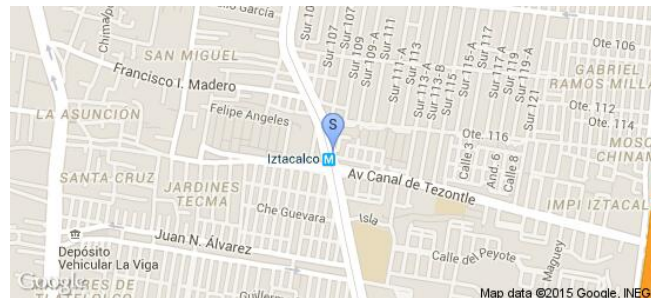

Período Electoral	CAMPAÑA
Ámbito	Local
Partido Político	NUEVA ALIANZA
Otro Partido	
Nombre Candidato	ORLANDO REYES GOMEZ
Descripción del Cargo	DIPUTADO LOCAL
Otro Cargo	
Lema / Versión	VOTA TURQUESA

Entidad	DISTRITO FEDERAL
Municipio	IZTACALCO
Colonia	LOS PICOS
Calle	EJE 3
Número	SN
Entre calle	EJE 3
Y Calle	EJE 3
C.P.	08770
Referencia	METRO
Distritos Federales	
Distritos Locales	DISTRITO XV

Observaciones 7 MANTAS

Tamaño Ancho: 3 metros, alto: 1 metros

Tipo Anuncio MANTAS



**Sistema Integral de Monitoreo de Espectaculares**
**Reporte de recorrido**

Usuario francisco.marquez

Id Encuesta: 41443 - Ticket:6551 - Estatus: Autorizado

<b>Período Electoral</b>	CAMPAÑA
<b>Ámbito</b>	Local
<b>Partido Político</b>	NUEVA ALIANZA
<b>Otro Partido</b>	
<b>Nombre Candidato</b>	ORLANDO RETYES
<b>Descripción del Cargo</b>	DIPUTADO LOCAL
<b>Otro Cargo</b>	
<b>Lema / Versión</b>	YO LO HARE

<b>Entidad</b>	DISTRITO FEDERAL
<b>Municipio</b>	IZTACALCO
<b>Colonia</b>	GRANJAS MEXICO
<b>Calle</b>	EJE 3
<b>Número</b>	SN
<b>Entre calle</b>	EJE 3
<b>Y Calle</b>	EJE 3
<b>C.P.</b>	08400
<b>Referencia</b>	METRO
<b>Distritos Federales</b>	
<b>Distritos Locales</b>	DISTRITO XV

<b>Observaciones</b>	NA
----------------------	----

<b>Tipo Anuncio</b>	PANORÁMICOS
---------------------	-------------

<b>Tamaño</b>	Ancho: 20 metros, alto: 10 metros
---------------	-----------------------------------



Sistema Integral de Monitoreo de Espectaculares

Reporte de recorrido

Usuario francisco.marquez

Id Encuesta: 41444 - Ticket:6551 - Estatus: Autorizado

Período Electoral	CAMPAÑA
Ámbito	Local
Partido Político	NUEVA ALIANZA
Otro Partido	
Nombre Candidato	ORLANDO REYES
Descripción del Cargo	DIPUTADO LOCAL
Otro Cargo	
Lema / Versión	YO LO HARE

Entidad	DISTRITO FEDERAL
Municipio	IZTACALCO
Colonia	LA CRUZ
Calle	EJE 3
Número	SN
Entre calle	EJE 3
Y Calle	HIDALGO
C.P.	08310
Referencia	METRO
Distritos Federales	
Distritos Locales	DISTRITO XV

Observaciones NA

Tamaño Ancho: 20 metros, alto: 10 metros

Tipo Anuncio PANORÁMICOS



**Sistema Integral de Monitoreo de Espectaculares**
**Reporte de recorrido**

Usuario felix.rivera

Id Encuesta: 59588 - Ticket:17698 - Estatus: Autorizado

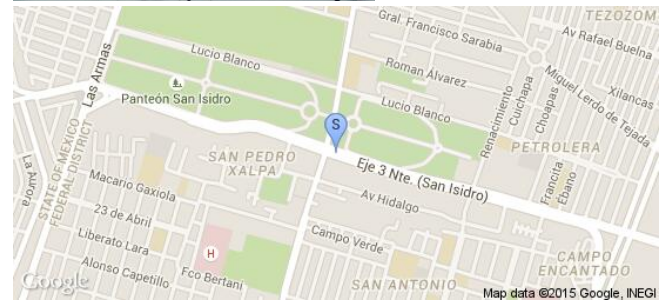
**Período Electoral** CAMPAÑA  
**Ámbito** Local

**Partido Político** NUEVA ALIANZA  
**Otro Partido**  
**Nombre Candidato** MALPICA  
**Descripción del Cargo** DIPUTADO LOCAL

**Otro Cargo**  
**Lema / Versión** EN AZCAPOTZALCO CAMIMO CONTIGO

**Observaciones**
**Tamaño** Ancho: 1.5 metros, alto: 1 metros

**Entidad** DISTRITO FEDERAL  
**Municipio** AZCAPOTZALCO  
**Colonia** SAN JUAN TLILHUACA  
**Calle** AV SAN ISIDRO  
**Número** SN  
**Entre calle** MANUEL SALAZAR  
**Y Calle** SN  
**C.P.** 02780  
**Referencia** FRENTE A PANTEON SAN ISIDRO  
**Distritos Federales**  
**Distritos Locales** DISTRITO III

**Tipo Anuncio** MANTAS


**Sistema Integral de Monitoreo de Espectaculares**
**Reporte de recorrido**

Usuario lorena.martinez

Id Encuesta: 1403 - Ticket:271 - Estatus: Autorizado

<b>Período Electoral</b>	CAMPAÑA
<b>Ámbito</b>	Local
<b>Partido Político</b>	NUEVA ALIANZA
<b>Otro Partido</b>	
<b>Nombre Candidato</b>	JOSE ANGEL CORDOVA
<b>Descripción del Cargo</b>	PRESIDENTE MUNICIPAL
<b>Otro Cargo</b>	
<b>Lema / Versión</b>	LEON EN BUENAS MANOS

<b>Entidad</b>	GUANAJUATO
<b>Municipio</b>	LEÓN
<b>Colonia</b>	LOS DORADOS
<b>Calle</b>	BLVD AEROPUERTO
<b>Número</b>	SIN NUMERO
<b>Entre calle</b>	ENTRADA A LOS DORADOS
<b>Y Calle</b>	BLVD AEROPUERTO
<b>C.P.</b>	37000
<b>Referencia</b>	FRENTE AUTOHOTEL LOS PRADOS
<b>Distritos Federales</b>	
<b>Distritos Locales</b>	DISTRITO III

**Observaciones**
**Tamaño** Ancho: 13 metros, alto: 8 metros

**Tipo Anuncio** PANORÁMICOS


Sistema Integral de Monitoreo de Espectaculares

Reporte de recorrido

Usuario amada.perez

Id Encuesta: 1428 - Ticket:277 - Estatus: Autorizado


Período Electoral	CAMPAÑA
Ámbito	Local
Partido Político	NUEVA ALIANZA
Otro Partido	
Nombre Candidato	JOSE ANGEL CORDOVA
Descripción del Cargo	PRESIDENTE MUNICIPAL
Otro Cargo	
Lema / Versión	CORDOVA SEGURIDAD DE VERDAD

Entidad	GUANAJUATO
Municipio	LEÓN
Colonia	CENTRO
Calle	BLVD LOPEZ MATEOS
Número	SN
Entre calle	LIBERTAD
Y Calle	LA PAZ
C.P.	37000
Referencia	PARADERO AUTOBUS
Distritos Federales	
Distritos Locales	DISTRITO VI

Observaciones CENTRO

Tamaño Ancho: 1 metros, alto: 1 metros

Tipo Anuncio PARABUSES



**Sistema Integral de Monitoreo de Espectaculares**
**Reporte de recorrido**

Usuario carmen.zarate

Id Encuesta: 1574 - Ticket:296 - Estatus:Autorizado

<b>Período Electoral</b>	CAMPAÑA
<b>Ámbito</b>	Local
<b>Partido Político</b>	NUEVA ALIANZA
<b>Otro Partido</b>	
<b>Nombre Candidato</b>	FERNANDO BRIBIESCA SAHAGUN
<b>Descripción del Cargo</b>	PRESIDENTE MUNICIPAL
<b>Otro Cargo</b>	
<b>Lema / Versión</b>	JUNTOS PODEMOS MAS

<b>Entidad</b>	GUANAJUATO
<b>Municipio</b>	CELAYA
<b>Colonia</b>	ZONA CENTRO
<b>Calle</b>	BLVD ADOLFO LOPEZ MATEOS
<b>Número</b>	795
<b>Entre calle</b>	HERMENEGILDO BUSTOS
<b>Y Calle</b>	FRANCISCO JAVIER MINA
<b>C.P.</b>	38000
<b>Referencia</b>	ARRIBA DE EDIFICIO COMERCIAL
<b>Distritos Federales</b>	
<b>Distritos Locales</b>	DISTRITO XII

**Observaciones**
**Tamaño** Ancho: 12 metros, alto: 7 metros

**Tipo Anuncio** PANORÁMICOS




Sistema Integral de Monitoreo de Espectaculares

Reporte de recorrido

Usuario concepcion.barron

Id Encuesta: 16330 - Ticket:2947 - Estatus:Autorizado

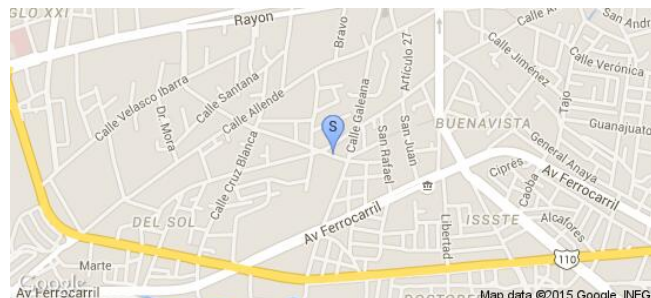
<b>Período Electoral</b>	CAMPAÑA
<b>Ámbito</b>	Local
<b>Partido Político</b>	NUEVA ALIANZA
<b>Otro Partido</b>	
<b>Nombre Candidato</b>	JOSE CARLOS OLIVA R
<b>Descripción del Cargo</b>	PRESIDENTE MUNICIPAL
<b>Otro Cargo</b>	
<b>Lema / Versión</b>	ELIGE TURQUEZA

<b>Entidad</b>	GUANAJUATO
<b>Municipio</b>	SAN LUIS DE LA PAZ
<b>Colonia</b>	VICENTE GUERRERO
<b>Calle</b>	ZARAGAGOZA
<b>Número</b>	707
<b>Entre calle</b>	ALDAMA
<b>Y Calle</b>	GALEANA
<b>C.P.</b>	37900
<b>Referencia</b>	BARDA CON 2 ARBOLES
<b>Distritos Federales</b>	
<b>Distritos Locales</b>	DISTRITO I

**Observaciones** ENCIMA DE LA PROPAGANDA DEL PRD

**Tamaño** Ancho: 4 metros, alto: 2 metros

**Tipo Anuncio** MUROS



Sistema Integral de Monitoreo de Espectaculares

Reporte de recorrido

Usuario carmen.zarate

Id Encuesta: 16410 - Ticket:2961 - Estatus: Autorizado

<b>Período Electoral</b>	CAMPAÑA
<b>Ámbito</b>	Local
<b>Partido Político</b>	NUEVA ALIANZA
<b>Otro Partido</b>	
<b>Nombre Candidato</b>	CESAR EMILIO MILAN REYES
<b>Descripción del Cargo</b>	PRESIDENTE MUNICIPAL
<b>Otro Cargo</b>	
<b>Lema / Versión</b>	CESAR MILAN YO SOY TURQUESA

<b>Entidad</b>	GUANAJUATO
<b>Municipio</b>	DOCTOR MORA
<b>Colonia</b>	CENTRO
<b>Calle</b>	LEON
<b>Número</b>	SN
<b>Entre calle</b>	IRAPUATO
<b>Y Calle</b>	HIDALGO
<b>C.P.</b>	37960
<b>Referencia</b>	FRENTE A ESTACIONAMIENTO DE LIENZO CHARRO
<b>Distritos Federales</b>	
<b>Distritos Locales</b>	DISTRITO II

**Observaciones**

**Tamaño** Ancho: 25 metros, alto: 3 metros

**Tipo Anuncio** MUROS



Sistema Integral de Monitoreo de Espectaculares

Reporte de recorrido

Usuario carmen.zarate

Id Encuesta: 16413 - Ticket:2961 - Estatus: Autorizado

Período Electoral	CAMPAÑA
Ámbito	Local
Partido Político	NUEVA ALIANZA
Otro Partido	
Nombre Candidato	CESAR EMILIO MILAN REYES
Descripción del Cargo	PRESIDENTE MUNICIPAL
Otro Cargo	
Lema / Versión	VOTA ASI

Entidad	GUANAJUATO
Municipio	DOCTOR MORA
Colonia	CENTRO
Calle	IRAPUATO
Número	80
Entre calle	LEON
Y Calle	SALVATIERRA
C.P.	37960
Referencia	AL LADO DE GIMNASII
Distritos Federales	
Distritos Locales	DISTRITO II

Observaciones

Tamaño Ancho: 3 metros, alto: 2 metros

Tipo Anuncio MUROS



Sistema Integral de Monitoreo de Espectaculares

Reporte de recorrido

Usuario carmen.zarate

Id Encuesta: 16418 - Ticket:2961 - Estatus: Autorizado

<b>Período Electoral</b>	CAMPAÑA
<b>Ámbito</b>	Local
<b>Partido Político</b>	NUEVA ALIANZA
<b>Otro Partido</b>	
<b>Nombre Candidato</b>	CESAR EMILIO MILAN REYES
<b>Descripción del Cargo</b>	PRESIDENTE MUNICIPAL
<b>Otro Cargo</b>	
<b>Lema / Versión</b>	CESAR MILAN ESTE 7 DE JUNIO DANOS TU VOTO DE CONFIANZA

<b>Entidad</b>	GUANAJUATO
<b>Municipio</b>	DOCTOR MORA
<b>Colonia</b>	CENTRO
<b>Calle</b>	APASEO
<b>Número</b>	SN
<b>Entre calle</b>	OCAMPO
<b>Y Calle</b>	AVENIDA GUANAJUATO
<b>C.P.</b>	37960
<b>Referencia</b>	FRENTE A TERRENO BALDIO
<b>Distritos Federales</b>	
<b>Distritos Locales</b>	DISTRITO II

**Observaciones**

**Tamaño** Ancho: 15 metros, alto: 3 metros

**Tipo Anuncio** MUROS



Sistema Integral de Monitoreo de Espectaculares

Reporte de recorrido

Usuario carmen.zarate

Id Encuesta: 16419 - Ticket:2961 - Estatus: Autorizado

**Período Electoral** CAMPAÑA  
**Ámbito** Local

**Entidad** GUANAJUATO  
**Municipio** DOCTOR MORA  
**Colonia** CENTRO  
**Calle** APASEO  
**Número** SN  
**Entre calle** OCAMPO  
**Y Calle** AVE GUANAJUATO  
**C.P.** 37960  
**Referencia** AL LADO TERRENO BALDIO  
**Distritos Federales**  
**Distritos Locales** DISTRITO II

**Partido Político** NUEVA ALIANZA  
**Otro Partido**  
**Nombre Candidato** CESAR EMILIO MILAN REYES  
**Descripción del Cargo** PRESIDENTE MUNICIPAL  
**Otro Cargo**  
**Lema / Versión** CESAR MILAN PRESIDENTE MUNICIPAL 2015-2018

**Observaciones**

**Tamaño** Ancho: 15 metros, alto: 3 metros

**Tipo Anuncio** MUROS



Sistema Integral de Monitoreo de Espectaculares

Reporte de recorrido

Usuario carmen.zarate

Id Encuesta: 16950 - Ticket:3043 - Estatus: Autorizado

<b>Período Electoral</b>	CAMPAÑA
<b>Ámbito</b>	Local
<b>Partido Político</b>	NUEVA ALIANZA
<b>Otro Partido</b>	
<b>Nombre Candidato</b>	CESAR EMILIO MILAN REYES
<b>Descripción del Cargo</b>	PRESIDENTE MUNICIPAL
<b>Otro Cargo</b>	
<b>Lema / Versión</b>	VOTA ASI

<b>Entidad</b>	GUANAJUATO
<b>Municipio</b>	DOCTOR MORA
<b>Colonia</b>	CENTRO
<b>Calle</b>	APASEO
<b>Número</b>	16
<b>Entre calle</b>	OCAMPO
<b>Y Calle</b>	AVE GUANAJUATO
<b>C.P.</b>	37960
<b>Referencia</b>	FRENTE A TERRENO BALDIO
<b>Distritos Federales</b>	
<b>Distritos Locales</b>	DISTRITO II

**Observaciones**

**Tamaño** Ancho: 4 metros, alto: 3 metros

**Tipo Anuncio** MUROS



Sistema Integral de Monitoreo de Espectaculares

Reporte de recorrido

Usuario carmen.zarate

Id Encuesta: 16952 - Ticket:3043 - Estatus: Autorizado

<b>Período Electoral</b>	CAMPAÑA
<b>Ámbito</b>	Local
<b>Partido Político</b>	NUEVA ALIANZA
<b>Otro Partido</b>	
<b>Nombre Candidato</b>	CESAR EMILIO MILAN REYES
<b>Descripción del Cargo</b>	PRESIDENTE MUNICIPAL
<b>Otro Cargo</b>	
<b>Lema / Versión</b>	CESAR MILAN PRESIDENTE 2015-2018 VOTA ASI

<b>Entidad</b>	GUANAJUATO
<b>Municipio</b>	DOCTOR MORA
<b>Colonia</b>	CENTRO
<b>Calle</b>	APASEO
<b>Número</b>	SN
<b>Entre calle</b>	GUANAJUATO
<b>Y Calle</b>	JUVENTINO ROSAS
<b>C.P.</b>	37960
<b>Referencia</b>	FRENTE A TIENDA DE ABARROTOS DE COLOR ROSA
<b>Distritos Federales</b>	
<b>Distritos Locales</b>	DISTRITO II

**Observaciones**

**Tamaño** Ancho: 26 metros, alto: 3 metros

**Tipo Anuncio** MUROS



Sistema Integral de Monitoreo de Espectaculares

Reporte de recorrido

Usuario carmen.zarate

Id Encuesta: 1702 - Ticket:314 - Estatus: Autorizado

<b>Período Electoral</b>	CAMPAÑA
<b>Ámbito</b>	Local
<b>Partido Político</b>	NUEVA ALIANZA
<b>Otro Partido</b>	
<b>Nombre Candidato</b>	FERNANDO BRIBIESCA SAHAGUN
<b>Descripción del Cargo</b>	PRESIDENTE MUNICIPAL
<b>Otro Cargo</b>	
<b>Lema / Versión</b>	JUNTOS PODEMOS MAS

<b>Entidad</b>	GUANAJUATO
<b>Municipio</b>	CELAYA
<b>Colonia</b>	BARRIO DE TIERRAS BLANCA
<b>Calle</b>	CONSTITUYENTES
<b>Número</b>	4
<b>Entre calle</b>	LAZARO CARDENAS
<b>Y Calle</b>	CAMINO A JOFRE
<b>C.P.</b>	38079
<b>Referencia</b>	CAMINO LATERAL AL PUENTE VEHICULAR
<b>Distritos Federales</b>	
<b>Distritos Locales</b>	DISTRITO XII

**Observaciones**

**Tamaño** Ancho: 13 metros, alto: 9 metros

**Tipo Anuncio** PANORÁMICOS





Sistema Integral de Monitoreo de Espectaculares

Reporte de recorrido

Usuario carmen.zarate

Id Encuesta: 17440 - Ticket:3120 - Estatus:Autorizado

<b>Período Electoral</b>	CAMPAÑA
<b>Ámbito</b>	Local
<b>Partido Político</b>	NUEVA ALIANZA
<b>Otro Partido</b>	
<b>Nombre Candidato</b>	CESAR EMILIO MILAN REYES
<b>Descripción del Cargo</b>	PRESIDENTE MUNICIPAL
<b>Otro Cargo</b>	
<b>Lema / Versión</b>	CESAR MILAN PRESIDENTE VOTA ASI

<b>Entidad</b>	GUANAJUATO
<b>Municipio</b>	DOCTOR MORA
<b>Colonia</b>	CENTRO
<b>Calle</b>	SAN LUIS DE LA PAZ
<b>Número</b>	20
<b>Entre calle</b>	HIDALGO
<b>Y Calle</b>	JERECUARO
<b>C.P.</b>	37960
<b>Referencia</b>	AL LADO DEL SUPER BONSAI
<b>Distritos Federales</b>	
<b>Distritos Locales</b>	DISTRITO II

**Observaciones**

**Tamaño** Ancho: 4 metros, alto: 2 metros

**Tipo Anuncio** MUROS



Sistema Integral de Monitoreo de Espectaculares

Reporte de recorrido

Usuario amada.perez

Id Encuesta: 17806 - Ticket:3182 - Estatus:Autorizado


<b>Período Electoral</b>	CAMPAÑA
<b>Ámbito</b>	Local
<b>Partido Político</b>	NUEVA ALIANZA
<b>Otro Partido</b>	
<b>Nombre Candidato</b>	CORDOVA
<b>Descripción del Cargo</b>	PRESIDENTE MUNICIPAL
<b>Otro Cargo</b>	
<b>Lema / Versión</b>	CORDOVA, EXPERIENCIA DE VERDAD

<b>Entidad</b>	GUANAJUATO
<b>Municipio</b>	LEÓN
<b>Colonia</b>	CENTRO
<b>Calle</b>	BLVD ADOLFO LOPEZ
<b>Número</b>	SN
<b>Entre calle</b>	BLVD ADOLFO LOPEZ
<b>Y Calle</b>	APOLO
<b>C.P.</b>	00000
<b>Referencia</b>	PARADERO ORUGA
<b>Distritos Federales</b>	
<b>Distritos Locales</b>	DISTRITO V

**Observaciones**

**Tamaño** Ancho: 1 metros, alto: 1 metros

**Tipo Anuncio** VALLAS



Sistema Integral de Monitoreo de Espectaculares

Reporte de recorrido

Usuario carmen.zarate

Id Encuesta: 1881 - Ticket:342 - Estatus:Autorizado

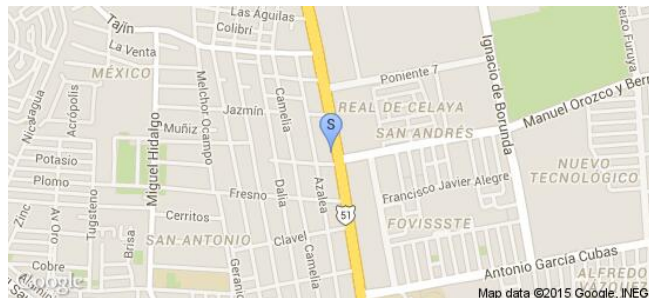
Período Electoral	CAMPAÑA
Ámbito	Local
Partido Político	NUEVA ALIANZA
Otro Partido	
Nombre Candidato	FERNANDO BRIBIESCA SAHAGUN
Descripción del Cargo	PRESIDENTE MUNICIPAL
Otro Cargo	
Lema / Versión	JUNTOS PODEMOS MAS

Entidad	GUANAJUATO
Municipio	CELAYA
Colonia	VALLE HERMOSO
Calle	AVE TECNOLOGICO
Número	210
Entre calle	LAGO TEXCOCO
Y Calle	JAZMIN
C.P.	38010
Referencia	FRENTE A COSTCO
Distritos Federales	
Distritos Locales	DISTRITO XII

Observaciones

Tamaño Ancho: 13 metros, alto: 9 metros

Tipo Anuncio PANORÁMICOS



**Sistema Integral de Monitoreo de Espectaculares**
**Reporte de recorrido**

Usuario josemanuel.mena

Id Encuesta: 19014 - Ticket:3418 - Estatus: Autorizado

<b>Período Electoral</b>	CAMPAÑA
<b>Ámbito</b>	Local
<b>Partido Político</b>	NUEVA ALIANZA
<b>Otro Partido</b>	
<b>Nombre Candidato</b>	VICTOR HUGO
<b>Descripción del Cargo</b>	PRESIDENTE MUNICIPAL
<b>Otro Cargo</b>	
<b>Lema / Versión</b>	IDEAS FRESCAS PARA SALAMANCA

<b>Entidad</b>	GUANAJUATO
<b>Municipio</b>	SALAMANCA
<b>Colonia</b>	SC
<b>Calle</b>	FAJA DE ORO
<b>Número</b>	SN
<b>Entre calle</b>	FAJA DE ORO
<b>Y Calle</b>	MORELOS
<b>C.P.</b>	36740
<b>Referencia</b>	ENFRENTA DE GASOLINERA
<b>Distritos Federales</b>	
<b>Distritos Locales</b>	DISTRITO XII

**Observaciones**
**Tamaño** Ancho: 12 metros, alto: 4 metros

**Tipo Anuncio** PANORÁMICOS


**Sistema Integral de Monitoreo de Espectaculares**
**Reporte de recorrido**

Usuario concepcion.barron

Id Encuesta: 19929 - Ticket:3542 - Estatus: Autorizado

<b>Período Electoral</b>	CAMPAÑA
<b>Ámbito</b>	Local
<b>Partido Político</b>	NUEVA ALIANZA
<b>Otro Partido</b>	
<b>Nombre Candidato</b>	CESARIO ISLAS
<b>Descripción del Cargo</b>	DIPUTADO LOCAL
<b>Otro Cargo</b>	
<b>Lema / Versión</b>	VOTA ESTE 7 JUNIO

<b>Entidad</b>	GUANAJUATO
<b>Municipio</b>	PÉNJAMO
<b>Colonia</b>	CENTRO
<b>Calle</b>	HIDALGO
<b>Número</b>	110 A
<b>Entre calle</b>	CARRILLO PUERTO
<b>Y Calle</b>	SAN ANTONIO
<b>C.P.</b>	36900
<b>Referencia</b>	TALLER DE HERRERIA
<b>Distritos Federales</b>	
<b>Distritos Locales</b>	DISTRITO XVIII

**Observaciones**
**Tamaño** Ancho: 0.7 metros, alto: 1 metros

**Tipo Anuncio** MANTAS


Sistema Integral de Monitoreo de Espectaculares

Reporte de recorrido

Usuario josemanuel.mena

Id Encuesta: 20937 - Ticket:3670 - Estatus: Autorizado

Período Electoral	CAMPAÑA
Ámbito	Local
Partido Político	NUEVA ALIANZA
Otro Partido	
Nombre Candidato	HUMBERTO MUÑOZ TORRES
Descripción del Cargo	DIPUTADO LOCAL
Otro Cargo	
Lema / Versión	ELIGE TURQUESA

Entidad	GUANAJUATO
Municipio	VALLE DE SANTIAGO
Colonia	CENTRO
Calle	DEGOLLAFO
Número	35
Entre calle	DEGOLLADO
Y Calle	OCAMPO
C.P.	38400
Referencia	CASA HABITACION
Distritos Federales	
Distritos Locales	DISTRITO XIX

Observaciones

Tamaño Ancho: 2 metros, alto: 2 metros

Tipo Anuncio MANTAS



**Sistema Integral de Monitoreo de Espectaculares**
**Reporte de recorrido**

Usuario josemanuel.mena

Id Encuesta: 20938 - Ticket:3670 - Estatus: Autorizado

<b>Período Electoral</b>	CAMPAÑA
<b>Ámbito</b>	Local
<b>Partido Político</b>	NUEVA ALIANZA
<b>Otro Partido</b>	
<b>Nombre Candidato</b>	HUMBERTO MUÑOZ TORRES
<b>Descripción del Cargo</b>	DIPUTADO LOCAL
<b>Otro Cargo</b>	
<b>Lema / Versión</b>	ELIGE TURQUESA

<b>Entidad</b>	GUANAJUATO
<b>Municipio</b>	VALLE DE SANTIAGO
<b>Colonia</b>	CENTRO
<b>Calle</b>	OCAMPO
<b>Número</b>	SN
<b>Entre calle</b>	OCAMPO
<b>Y Calle</b>	DEGOLLADO
<b>C.P.</b>	38400
<b>Referencia</b>	CASA HABITACION
<b>Distritos Federales</b>	
<b>Distritos Locales</b>	DISTRITO XIX

**Observaciones**
**Tamaño** Ancho: 3 metros, alto: 2 metros

**Tipo Anuncio** MANTAS


Sistema Integral de Monitoreo de Espectaculares

Reporte de recorrido

Usuario josemanuel.mena

Id Encuesta: 21133 - Ticket:3690 - Estatus:Autorizado

<b>Período Electoral</b>	CAMPAÑA
<b>Ámbito</b>	Local
<b>Partido Político</b>	NUEVA ALIANZA
<b>Otro Partido</b>	
<b>Nombre Candidato</b>	HUMBERTO MUÑOZ TORRES
<b>Descripción del Cargo</b>	DIPUTADO LOCAL
<b>Otro Cargo</b>	
<b>Lema / Versión</b>	ELIGE TURQUESA

<b>Entidad</b>	GUANAJUATO
<b>Municipio</b>	VALLE DE SANTIAGO
<b>Colonia</b>	CENTRO
<b>Calle</b>	OBREGON
<b>Número</b>	171 B
<b>Entre calle</b>	OBREGON
<b>Y Calle</b>	LEANDRO VALLE
<b>C.P.</b>	38400
<b>Referencia</b>	TALLER MECANICO
<b>Distritos Federales</b>	
<b>Distritos Locales</b>	DISTRITO XIX

**Observaciones**

**Tamaño** Ancho: 3 metros, alto: 2 metros

**Tipo Anuncio** MANTAS





**Sistema Integral de Monitoreo de Espectaculares**
**Reporte de recorrido**

Usuario josemanuel.mena

Id Encuesta: 21322 - Ticket:3719 - Estatus: Autorizado

<b>Período Electoral</b>	CAMPAÑA
<b>Ámbito</b>	Local
<b>Partido Político</b>	NUEVA ALIANZA
<b>Otro Partido</b>	
<b>Nombre Candidato</b>	HUMBERTO MUÑOZ TORRES
<b>Descripción del Cargo</b>	DIPUTADO LOCAL
<b>Otro Cargo</b>	
<b>Lema / Versión</b>	ELIGE TURQUEZA

<b>Entidad</b>	GUANAJUATO
<b>Municipio</b>	VALLE DE SANTIAGO
<b>Colonia</b>	MIRAVALLE
<b>Calle</b>	JOSE MARIA YAÑEZ
<b>Número</b>	51
<b>Entre calle</b>	ZARAGOZA
<b>Y Calle</b>	MARGARITA MAZA DE JUAREZ
<b>C.P.</b>	38400
<b>Referencia</b>	CASA
<b>Distritos Federales</b>	
<b>Distritos Locales</b>	DISTRITO XIX

**Observaciones**
**Tamaño** Ancho: 2 metros, alto: 1 metros

**Tipo Anuncio** MANTAS


Sistema Integral de Monitoreo de Espectaculares

Reporte de recorrido

Usuario josemanuel.mena

Id Encuesta: 21323 - Ticket:3719 - Estatus: Autorizado


<b>Período Electoral</b>	CAMPAÑA
<b>Ámbito</b>	Local
<b>Partido Político</b>	NUEVA ALIANZA
<b>Otro Partido</b>	
<b>Nombre Candidato</b>	HUMBERTO MUÑOZ TORRES
<b>Descripción del Cargo</b>	DIPUTADO LOCAL
<b>Otro Cargo</b>	
<b>Lema / Versión</b>	ELIGE TURQUEZA. LEGISLAR CON RESPONSABILIDAD A FAVOR DE TODOS LOS SECTORES DE LA SOCIEDAD

<b>Entidad</b>	GUANAJUATO
<b>Municipio</b>	VALLE DE SANTIAGO
<b>Colonia</b>	MIRAVALLE
<b>Calle</b>	JOSE MARIA YAÑEZ
<b>Número</b>	51 A
<b>Entre calle</b>	SC
<b>Y Calle</b>	SC
<b>C.P.</b>	38400
<b>Referencia</b>	CASA
<b>Distritos Federales</b>	
<b>Distritos Locales</b>	DISTRITO XIX

**Observaciones**

**Tamaño** Ancho: 1 metros, alto: 1 metros

**Tipo Anuncio** MANTAS



**Sistema Integral de Monitoreo de Espectaculares**
**Reporte de recorrido**

Usuario amada.perez

Id Encuesta: 39255 - Ticket:6153 - Estatus: Autorizado

<b>Período Electoral</b>	CAMPAÑA
<b>Ámbito</b>	Local
<b>Partido Político</b>	NUEVA ALIANZA
<b>Otro Partido</b>	
<b>Nombre Candidato</b>	SN
<b>Descripción del Cargo</b>	OTRO LOCAL
<b>Otro Cargo</b>	
<b>Lema / Versión</b>	NUEVA ALIANZA

<b>Entidad</b>	GUANAJUATO
<b>Municipio</b>	URIANGATO
<b>Colonia</b>	CENTRO
<b>Calle</b>	FCO I MADERO
<b>Número</b>	SN
<b>Entre calle</b>	FCO MADERO
<b>Y Calle</b>	S
<b>C.P.</b>	38980
<b>Referencia</b>	VEHICULO
<b>Distritos Federales</b>	
<b>Distritos Locales</b>	DISTRITO X

**Observaciones**
**Tamaño** Ancho: 1 metros, alto: 1 metros

**Tipo Anuncio** PROPAGANDA UTILITARIA


Sistema Integral de Monitoreo de Espectaculares

Reporte de recorrido

Usuario amada.perez

Id Encuesta: 40267 - Ticket:6330 - Estatus: Autorizado

Período Electoral	CAMPAÑA
Ámbito	Local
Partido Político	NUEVA ALIANZA
Otro Partido	
Nombre Candidato	JOSE ANGEL CORDOVA VILLALOBOS
Descripción del Cargo	PRESIDENTE MUNICIPAL
Otro Cargo	
Lema / Versión	LEON EN BUENAS MANOS

Entidad	GUANAJUATO
Municipio	LEÓN
Colonia	SIN COLONIA
Calle	BLVD AEROPUERTO
Número	SN
Entre calle	BLVD AEROPUERTO
Y Calle	CARRETERA
C.P.	00000
Referencia	FRENTE COMETCIO MACETAS
Distritos Federales	
Distritos Locales	DISTRITO V

Observaciones

Tamaño Ancho: 12 metros, alto: 9 metros

Tipo Anuncio PANORÁMICOS



**Sistema Integral de Monitoreo de Espectaculares**
**Reporte de recorrido**

Usuario guadalupe.villanueva

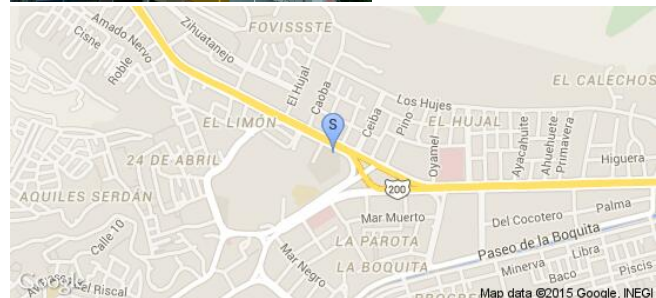


Id Encuesta: 22833 - Ticket:3926 - Estatus:Autorizado

<b>Período Electoral</b>	CAMPAÑA
<b>Ámbito</b>	Local
<b>Partido Político</b>	NUEVA ALIANZA
<b>Otro Partido</b>	
<b>Nombre Candidato</b>	MAYRA LIZ RUIZ PINEDA
<b>Descripción del Cargo</b>	DIPUTADO LOCAL
<b>Otro Cargo</b>	
<b>Lema / Versión</b>	ELIJE TURQUESA

<b>Entidad</b>	GUERRERO
<b>Municipio</b>	ZIHUATANEJO DE AZUETA
<b>Colonia</b>	HUJAL
<b>Calle</b>	PASEO ZIHUATANEJO
<b>Número</b>	SN
<b>Entre calle</b>	CEIBA
<b>Y Calle</b>	OCOTE
<b>C.P.</b>	40880
<b>Referencia</b>	CASA DE CAMPAÑA, FRENTE A PALACIO MUNICIPAL
<b>Distritos Federales</b>	
<b>Distritos Locales</b>	DISTRITO XII

**Observaciones** CASA DE CAMPAÑA NUAL

**Tamaño** Ancho: 3 metros, alto: 9 metros

**Tipo Anuncio** PANORÁMICOS


Sistema Integral de Monitoreo de Espectaculares

Reporte de recorrido

Usuario guadalupe.villanueva

Id Encuesta: 22834 - Ticket:3926 - Estatus:Autorizado

**Período Electoral** CAMPAÑA  
**Ámbito** Local

**Entidad** GUERRERO  
**Municipio** ZIHUATANEJO DE AZUETA  
**Colonia** HUJAL  
**Calle** PASEO ZIHUATANEJO  
**Número** SN  
**Entre calle** CEIBA  
**Y Calle** OCOTE  
**C.P.** 40880  
**Referencia** GIMNACIO SPORT GUM  
**Distritos Federales**  
**Distritos Locales** DISTRITO XII

**Partido Político** NUEVA ALIANZA  
**Otro Partido**  
**Nombre Candidato** KARIME SEVILLA  
**Descripción del Cargo** GOBERNADOR  
**Otro Cargo**  
**Lema / Versión** RESCATAR LA BAHIA DE ZIHUATANEJO

**Observaciones** COMITE DIRECCTIVO MUNICIPAL

**Tamaño** Ancho: 5 metros, alto: 3 metros

**Tipo Anuncio** PANORÁMICOS



**Sistema Integral de Monitoreo de Espectaculares**
**Reporte de recorrido**

Usuario tomas.castro

Id Encuesta: 23100 - Ticket:3954 - Estatus: Autorizado

**Período Electoral** CAMPAÑA  
**Ámbito** Local

**Partido Político** NUEVA ALIANZA

**Otro Partido**
**Nombre Candidato** KARIME SEVILLA

**Descripción del Cargo** GOBERNADOR

**Otro Cargo**
**Lema / Versión** TU VOTO ES EL ARMA ES LA SEMILLA

**Observaciones**
**Entidad** GUERRERO  
**Municipio** ACAPULCO DE JUÁREZ  
**Colonia** FRACCIONAMIENTO HORNO  
**Calle** CAPITAN MALA ESPINA  
**Número** SIN NÚMERO  
**Entre calle** AV. CAPITÁN MALA ESPINA  
**Y Calle** COSTERA MIGUEL ALEMÁN  
**C.P.** 39355  
**Referencia** AV. CAPITÁN MALA ESPINA  
**Distritos Federales**  
**Distritos Locales** DISTRITO V

**Tamaño** Ancho: 10 metros, alto: 15 metros

**Tipo Anuncio** MANTAS


Sistema Integral de Monitoreo de Espectaculares

Reporte de recorrido

Usuario tomas.castro

Id Encuesta: 23183 - Ticket:3966 - Estatus: Autorizado



<b>Período Electoral</b>	CAMPAÑA
<b>Ámbito</b>	Local
<b>Partido Político</b>	NUEVA ALIANZA
<b>Otro Partido</b>	
<b>Nombre Candidato</b>	HUMBERTO PARRA
<b>Descripción del Cargo</b>	PRESIDENTE MUNICIPAL
<b>Otro Cargo</b>	
<b>Lema / Versión</b>	UN VERDADERO CAMBIO PARA ACAPULCO

<b>Entidad</b>	GUERRERO
<b>Municipio</b>	ACAPULCO DE JUÁREZ
<b>Colonia</b>	FRACCIONAMIENTO HORNS
<b>Calle</b>	CUAUHTEMOC
<b>Número</b>	134
<b>Entre calle</b>	CAPITAN MALA ESPINA
<b>Y Calle</b>	SEBASTIAN VIZCAINO
<b>C.P.</b>	39355
<b>Referencia</b>	ARRIBA NEGOCIO DENOMINADO TRAMEX REFRIGERACION
<b>Distritos Federales</b>	
<b>Distritos Locales</b>	DISTRITO V

**Observaciones**

**Tamaño** Ancho: 10 metros, alto: 5 metros

**Tipo Anuncio** PANORÁMICOS





Sistema Integral de Monitoreo de Espectaculares

Reporte de recorrido

Usuario abigail.vasquez

Id Encuesta: 24203 - Ticket:4081 - Estatus: Autorizado


Período Electoral	CAMPAÑA
Ámbito	Local
Partido Político	NUEVA ALIANZA
Otro Partido	
Nombre Candidato	KARIME SEVILLA
Descripción del Cargo	GOBERNADOR
Otro Cargo	
Lema / Versión	ACAPULCO ES TURQUESA

Entidad	GUERRERO
Municipio	ACAPULCO DE JUÁREZ
Colonia	1 DE MAYO
Calle	CARRETERA NACIONAL MEXICO ACAPULCO
Número	SN
Entre calle	CARRETERA NACIONAL MEXICO ACAPULCA
Y Calle	CARRETERA NACIONAL MEXICO ACAPULCO
C.P.	39720
Referencia	LOCAL TRANSMISIONES AUTOMATICAS Y MECANICA EN GENERAL
Distritos Federales	
Distritos Locales	DISTRITO VI

Observaciones

Tamaño Ancho: 6 metros, alto: 4 metros

Tipo Anuncio PANORÁMICOS



Sistema Integral de Monitoreo de Espectaculares

Reporte de recorrido

Usuario alejandro.davilam

Id Encuesta: 24264 - Ticket:4087 - Estatus:Autorizado

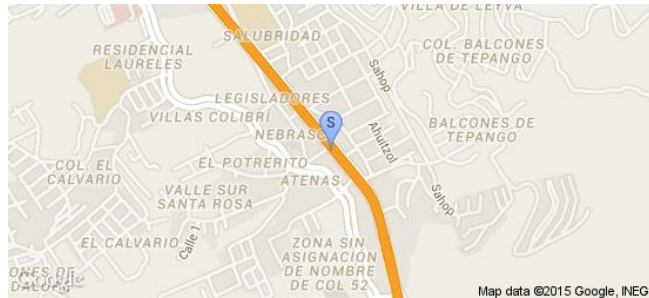
<b>Período Electoral</b>	CAMPAÑA
<b>Ámbito</b>	Local
<b>Partido Político</b>	NUEVA ALIANZA
<b>Otro Partido</b>	
<b>Nombre Candidato</b>	AFRICA MORENO
<b>Descripción del Cargo</b>	DIPUTADO LOCAL
<b>Otro Cargo</b>	
<b>Lema / Versión</b>	MUJER DE CAMBIO CON HONESTIDAD Y TRABAJO

<b>Entidad</b>	GUERRERO
<b>Municipio</b>	CHILPANCINGO DE LOS BRAVO
<b>Colonia</b>	CIPATLI
<b>Calle</b>	BOULEVARD VICENTE GUERRERO
<b>Número</b>	S/N
<b>Entre calle</b>	TIZOC
<b>Y Calle</b>	SIN CALLE
<b>C.P.</b>	39000
<b>Referencia</b>	ADELANTE DE LA PGJE
<b>Distritos Federales</b>	
<b>Distritos Locales</b>	DISTRITO II

**Observaciones**

**Tamaño** Ancho: 2 metros, alto: 4 metros

**Tipo Anuncio** MANTAS



Sistema Integral de Monitoreo de Espectaculares

Reporte de recorrido

Usuario alejandro.davilam

Id Encuesta: 24421 - Ticket:4103 - Estatus: Autorizado

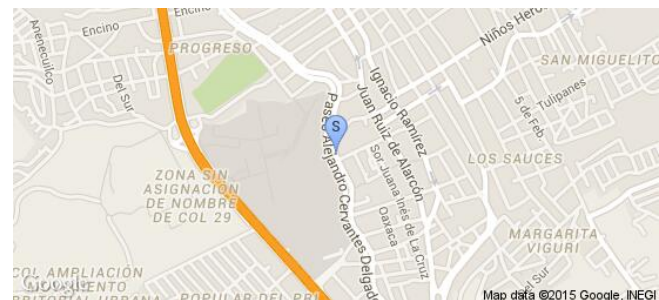
<b>Período Electoral</b>	CAMPAÑA
<b>Ámbito</b>	Local
<b>Partido Político</b>	NUEVA ALIANZA
<b>Otro Partido</b>	
<b>Nombre Candidato</b>	CARMEN HERNANDEZ BELLO
<b>Descripción del Cargo</b>	DIPUTADO LOCAL
<b>Otro Cargo</b>	
<b>Lema / Versión</b>	TU PROPUESTA SERA LEY

<b>Entidad</b>	GUERRERO
<b>Municipio</b>	CHILPANCINGO DE LOS BRAVO
<b>Colonia</b>	CENTRO A
<b>Calle</b>	BOULEVARD RENE JUAREZ
<b>Número</b>	S/N
<b>Entre calle</b>	20 DE NOVIEMBRE
<b>Y Calle</b>	18 DE MARZO
<b>C.P.</b>	39000
<b>Referencia</b>	FRENTE A LA ZONA MILITAR
<b>Distritos Federales</b>	
<b>Distritos Locales</b>	DISTRITO I

**Observaciones**

**Tamaño** Ancho: 2 metros, alto: 1 metros

**Tipo Anuncio** MANTAS



Sistema Integral de Monitoreo de Espectaculares

Reporte de recorrido

Usuario abigail.vasquez

Id Encuesta: 24428 - Ticket:4104 - Estatus:Autorizado

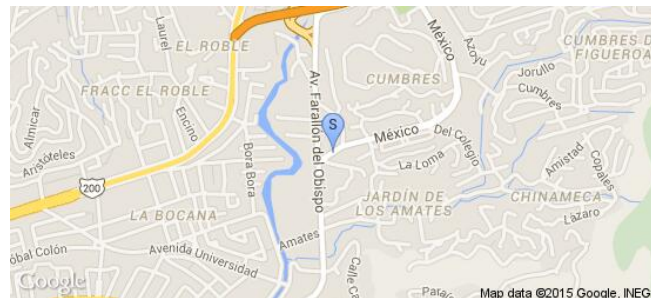
Período Electoral	CAMPAÑA
Ámbito	Local
Partido Político	NUEVA ALIANZA
Otro Partido	
Nombre Candidato	HUMBERTO PARRA
Descripción del Cargo	PRESIDENTE MUNICIPAL
Otro Cargo	
Lema / Versión	UN VERDADERO CAMBIO PARA ACAPULCO

Entidad	GUERRERO
Municipio	ACAPULCO DE JUÁREZ
Colonia	JARDIN DE LOS AMATES
Calle	AV FARALLON
Número	SN
Entre calle	AV FARALLON
Y Calle	EL CANAL
C.P.	39699
Referencia	ARRIBA DEL OXO
Distritos Federales	
Distritos Locales	DISTRITO III

Observaciones

Tamaño Ancho: 7 metros, alto: 3 metros

Tipo Anuncio MANTAS



**Sistema Integral de Monitoreo de Espectaculares**
**Reporte de recorrido**

Usuario tomas.castro

Id Encuesta: 57424 - Ticket:17416 - Estatus: Autorizado

**Período Electoral** CAMPAÑA  
**Ámbito** Local

**Partido Político** NUEVA ALIANZA

**Otro Partido**
**Nombre Candidato** KARIME SEVILLA

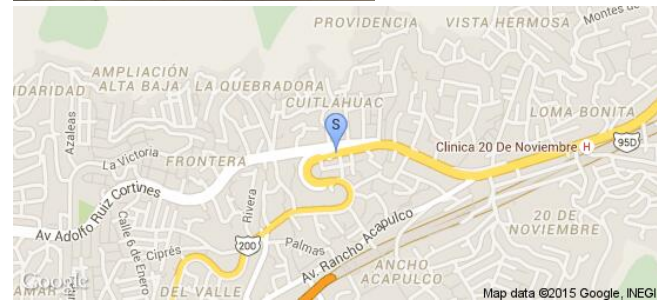
**Descripción del Cargo** GOBERNADOR

**Otro Cargo**
**Lema / Versión** ACAPULCO ES TURQUESA

**Observaciones** COLOCADA EN UN CAMIÓN URBANO

**Entidad** GUERRERO  
**Municipio** ACAPULCO DE JUÁREZ  
**Colonia** GARITA  
**Calle** AV. CUAUHEMOC  
**Número** SIN NÚMERO  
**Entre calle** AV. CUAUHEMOC  
**Y Calle** RUIZ CORTINEZ  
**C.P.** 39650  
**Referencia** COLOCADA EN UN CAMIÓN URBANO  
**Distritos Federales**  
**Distritos Locales** DISTRITO V

**Tamaño** Ancho: 3 metros, alto: 2 metros

**Tipo Anuncio** MUEBLES URBANOS DE PUBLICIDAD


Sistema Integral de Monitoreo de Espectaculares

Reporte de recorrido

Usuario abigail.vasquez

Id Encuesta: 57707 - Ticket:17452 - Estatus:Autorizado

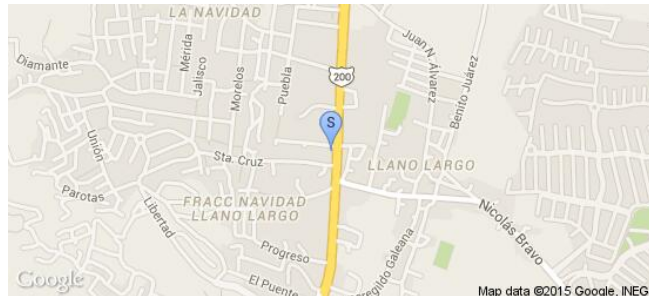
<b>Período Electoral</b>	CAMPAÑA
<b>Ámbito</b>	Local
<b>Partido Político</b>	NUEVA ALIANZA
<b>Otro Partido</b>	
<b>Nombre Candidato</b>	HUMBERTO PARRA
<b>Descripción del Cargo</b>	PRESIDENTE MUNICIPAL
<b>Otro Cargo</b>	
<b>Lema / Versión</b>	N A

<b>Entidad</b>	GUERRERO
<b>Municipio</b>	ACAPULCO DE JUÁREZ
<b>Colonia</b>	LLANO LARGO
<b>Calle</b>	CARRETERA CAYACO PTO MARQUES
<b>Número</b>	SN
<b>Entre calle</b>	CARRETERA CAYACO PTO MARQUES
<b>Y Calle</b>	RUBEN FIGUEROA
<b>C.P.</b>	39815
<b>Referencia</b>	EN EL PUENTE PEATONAL
<b>Distritos Federales</b>	
<b>Distritos Locales</b>	DISTRITO VII

**Observaciones**

**Tamaño** Ancho: 3 metros, alto: 4 metros

**Tipo Anuncio** PUENTES



Sistema Integral de Monitoreo de Espectaculares

Reporte de recorrido

Usuario angel.salvador

Id Encuesta: 57745 - Ticket:17456 - Estatus: Autorizado



Período Electoral	CAMPAÑA
Ámbito	Local
Partido Político	NUEVA ALIANZA
Otro Partido	
Nombre Candidato	KARIME SEVILLA
Descripción del Cargo	GOBERNADOR
Otro Cargo	
Lema / Versión	ACAPULCO ES TURQUESA

Entidad	GUERRERO
Municipio	ACAPULCO DE JUÁREZ
Colonia	PTO MARQUEZ
Calle	BOULEVARD DE LAS NACIONES
Número	SIN NÚMERO
Entre calle	BOULEVARD DE LAS NACIONES
Y Calle	PUERTO MARQUEZ
C.P.	39815
Referencia	AUN COSTADO DE PUENTE ELEVADO
Distritos Federales	
Distritos Locales	DISTRITO VII

Observaciones

Tamaño Ancho: 7 metros, alto: 12 metros

Tipo Anuncio PANORÁMICOS



**Sistema Integral de Monitoreo de Espectaculares**
**Reporte de recorrido**

Usuario tomas.castro

Id Encuesta: 57878 - Ticket:17472 - Estatus:Autorizado

<b>Período Electoral</b>	CAMPAÑA
<b>Ámbito</b>	Local
<b>Partido Político</b>	NUEVA ALIANZA
<b>Otro Partido</b>	
<b>Nombre Candidato</b>	HUMBERTO PARRA PÉREZ
<b>Descripción del Cargo</b>	PRESIDENTE MUNICIPAL
<b>Otro Cargo</b>	
<b>Lema / Versión</b>	UN VERDADERO CAMBIO PARA ACAPULCO

<b>Entidad</b>	GUERRERO
<b>Municipio</b>	ACAPULCO DE JUÁREZ
<b>Colonia</b>	BELLA VISTA
<b>Calle</b>	AV. EJIDO
<b>Número</b>	SIN NÚMERO
<b>Entre calle</b>	AV. EJIDO
<b>Y Calle</b>	CAMPECHE
<b>C.P.</b>	39550
<b>Referencia</b>	COLOCADO ARRIBA DE LA NEGOCIACIÓN DENOMINADA FARMACIAS CIRCULO DE LA SALUD
<b>Distritos Federales</b>	
<b>Distritos Locales</b>	DISTRITO IV

**Observaciones** NINGUNA

**Tamaño** Ancho: 12 metros, alto: 4 metros

**Tipo Anuncio** PANORÁMICOS




Sistema Integral de Monitoreo de Espectaculares

Reporte de recorrido

Usuario tomas.castro

Id Encuesta: 57881 - Ticket:17472 - Estatus:Autorizado

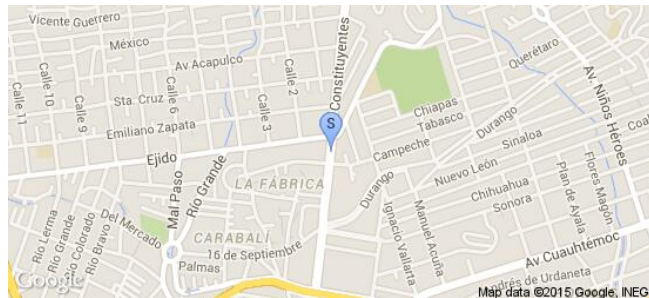
<b>Período Electoral</b>	CAMPAÑA
<b>Ámbito</b>	Local
<b>Partido Político</b>	NUEVA ALIANZA
<b>Otro Partido</b>	
<b>Nombre Candidato</b>	HUMBERTO PARRA PÉREZ
<b>Descripción del Cargo</b>	PRESIDENTE MUNICIPAL
<b>Otro Cargo</b>	
<b>Lema / Versión</b>	UN VERDADERO CAMBIO PARA ACAPULCO

<b>Entidad</b>	GUERRERO
<b>Municipio</b>	ACAPULCO DE JUÁREZ
<b>Colonia</b>	VISTA ALEGRE
<b>Calle</b>	AV. CONSTITUYENTES
<b>Número</b>	SIN NÚMERO
<b>Entre calle</b>	AV. EJIDO
<b>Y Calle</b>	CAMPECHE
<b>C.P.</b>	39355
<b>Referencia</b>	COLOCADO ARRIBA DE LA NEGOCIACIÓN DENOMINADA FARMACIAS CÍRCULO DE LA SALUD
<b>Distritos Federales</b>	
<b>Distritos Locales</b>	DISTRITO IV

**Observaciones** NINGUNA

**Tamaño** Ancho: 12 metros, alto: 4 metros

**Tipo Anuncio** PANORÁMICOS



**Sistema Integral de Monitoreo de Espectaculares**
**Reporte de recorrido**

Usuario diana.arce

Id Encuesta: 20948 - Ticket:3671 - Estatus: Autorizado

<b>Período Electoral</b>	CAMPAÑA
<b>Ámbito</b>	Local
<b>Partido Político</b>	NUEVA ALIANZA
<b>Otro Partido</b>	
<b>Nombre Candidato</b>	LEONIDES CRUZ RENTETIA
<b>Descripción del Cargo</b>	PRESIDENTE MUNICIPAL
<b>Otro Cargo</b>	
<b>Lema / Versión</b>	PARA HACER LAS COSAS BIEN Y MEJOR

<b>Entidad</b>	JALISCO
<b>Municipio</b>	TEPATITLÁN DE MORELOS
<b>Colonia</b>	CENTRO
<b>Calle</b>	JOSEFA ORTIZ DE DOMINGUEZ
<b>Número</b>	113
<b>Entre calle</b>	GALEANA
<b>Y Calle</b>	RAMON CORONA
<b>C.P.</b>	47610
<b>Referencia</b>	MANTA COLOCADA ARRIBA DE UNA CASA FACHADA VERDE CON NARANJA
<b>Distritos Federales</b>	DISTRITO IX
<b>Distritos Locales</b>	DISTRITO III

**Observaciones**
**Tamaño** Ancho: 1.5 metros, alto: 1.5 metros

**Tipo Anuncio** MANTAS


Sistema Integral de Monitoreo de Espectaculares

Reporte de recorrido

Usuario diana.arce

Id Encuesta: 21236 - Ticket:3703 - Estatus:Autorizado

<b>Período Electoral</b>	CAMPAÑA
<b>Ámbito</b>	Local
<b>Partido Político</b>	NUEVA ALIANZA
<b>Otro Partido</b>	
<b>Nombre Candidato</b>	LEONIDES CRUZ RENTERIA
<b>Descripción del Cargo</b>	PRESIDENTE MUNICIPAL
<b>Otro Cargo</b>	
<b>Lema / Versión</b>	PARA HACER LAS COSAS BIEN Y MEJOR
<b>Observaciones</b>	MANTA COLOCADA EN UN MARCO DE FIERRO EN FORMA DE ESPECTACULAR

<b>Entidad</b>	JALISCO
<b>Municipio</b>	TEPATITLÁN DE MORELOS
<b>Colonia</b>	CENTRO
<b>Calle</b>	GRAL ANAYA
<b>Número</b>	SIN NUMERO
<b>Entre calle</b>	GONZALEZ HERMOSILLO
<b>Y Calle</b>	LOPEZ COTILLA
<b>C.P.</b>	47610
<b>Referencia</b>	MANTA COLOCADA ARRIBA DE UNA TIENDA
<b>Distritos Federales</b>	
<b>Distritos Locales</b>	DISTRITO III

**Tamaño** Ancho: 4 metros, alto: 2 metros

**Tipo Anuncio** MANTAS



Sistema Integral de Monitoreo de Espectaculares

Reporte de recorrido

Usuario ramon.coral

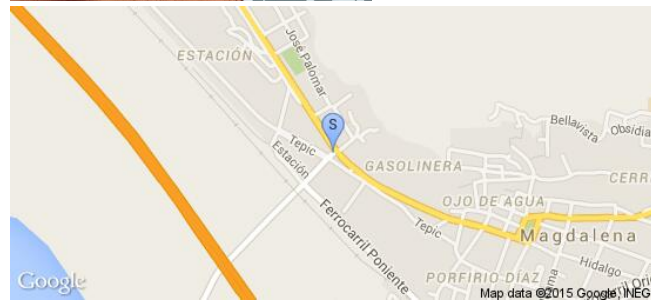

Id Encuesta: 21727 - Ticket:3777 - Estatus: Autorizado

<b>Período Electoral</b>	CAMPAÑA
<b>Ámbito</b>	Local
<b>Partido Político</b>	NUEVA ALIANZA
<b>Otro Partido</b>	
<b>Nombre Candidato</b>	EVERARDO ROMERO
<b>Descripción del Cargo</b>	PRESIDENTE MUNICIPAL
<b>Otro Cargo</b>	
<b>Lema / Versión</b>	TU SUEÑO ES MI SUEÑO
<b>Observaciones</b>	DON CARLITOS POLLOS

<b>Entidad</b>	JALISCO
<b>Municipio</b>	MAGDALENA
<b>Colonia</b>	ESTACION
<b>Calle</b>	MANUEL CARRILLO
<b>Número</b>	S/N
<b>Entre calle</b>	HIDALGO PONIENTE
<b>Y Calle</b>	TEPIC
<b>C.P.</b>	46470
<b>Referencia</b>	DON CARLITOS
<b>Distritos Federales</b>	
<b>Distritos Locales</b>	DISTRITO I

**Tamaño** Ancho: 2 metros, alto: .7 metros

**Tipo Anuncio** MANTAS



Sistema Integral de Monitoreo de Espectaculares

Reporte de recorrido

Usuario ramon.corral

Id Encuesta: 21736 - Ticket:3778 - Estatus: Autorizado

<b>Período Electoral</b>	CAMPAÑA
<b>Ámbito</b>	Local
<b>Partido Político</b>	NUEVA ALIANZA
<b>Otro Partido</b>	
<b>Nombre Candidato</b>	EVERARDO ROMERO
<b>Descripción del Cargo</b>	PRESIDENTE MUNICIPAL
<b>Otro Cargo</b>	
<b>Lema / Versión</b>	ATREVETE

<b>Entidad</b>	JALISCO
<b>Municipio</b>	MAGDALENA
<b>Colonia</b>	CENTRO
<b>Calle</b>	HIDALGO
<b>Número</b>	3
<b>Entre calle</b>	ITURBIDE
<b>Y Calle</b>	RAMON CORONA
<b>C.P.</b>	46470
<b>Referencia</b>	ENFRENTE PLAZA PRINCIPAL
<b>Distritos Federales</b>	
<b>Distritos Locales</b>	DISTRITO I

**Observaciones** EN HOTEL AVENIDA

**Tamaño** Ancho: 2 metros, alto: 1 metros

**Tipo Anuncio** MANTAS



Sistema Integral de Monitoreo de Espectaculares

Reporte de recorrido

Usuario laura.carrillo

Id Encuesta: 21789 - Ticket:3786 - Estatus:Autorizado


Período Electoral	CAMPAÑA
Ámbito	Local
Partido Político	NUEVA ALIANZA
Otro Partido	
Nombre Candidato	SN
Descripción del Cargo	INSTITUCIONAL LOCAL
Otro Cargo	
Lema / Versión	Y TU ERES

Entidad	JALISCO
Municipio	ZAPOPAN
Colonia	EL VIGIA
Calle	AV LAURELES
Número	SN
Entre calle	PRIV DEL LAZO
Y Calle	BLV DEL VIGIA
C.P.	45150
Referencia	AL LADO SECUNDARIA TECNICA 1
Distritos Federales	DISTRITO VI
Distritos Locales	DISTRITO VI

Observaciones INSTITUCIONAL

Tamaño Ancho: 59 metros, alto: 2 metros

Tipo Anuncio MUROS



**Sistema Integral de Monitoreo de Espectaculares**
**Reporte de recorrido**

Usuario lucero.sandoval

Id Encuesta: 22397 - Ticket:3877 - Estatus:Autorizado

**Período Electoral** CAMPAÑA  
**Ámbito** Local

**Partido Político** NUEVA ALIANZA

**Otro Partido**

**Nombre Candidato** MARIA ESTHER OCHOA LIZARRAGA

**Descripción del Cargo** PRESIDENTE MUNICIPAL

**Otro Cargo**

**Lema / Versión** CON LA MEMORIA Y EL CORAZON HOY  
 DECIDIMOS TODOS

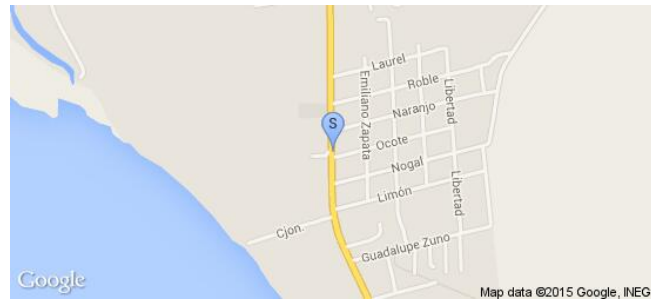
**Observaciones**

**Entidad** JALISCO  
**Municipio** OCOTLÁN  
**Colonia** GRANJEROS  
**Calle** AV 20 DE NOVIEMBRE  
**Número** 1475  
**Entre calle** OCOTE  
**Y Calle** SIN NOMBRE  
**C.P.** 47795  
**Referencia** SOBRE LA CARRETERA A GUADALAJARA  
**Distritos Federales**  
**Distritos Locales** DISTRITO XV

**Tamaño** Ancho: 3 metros, alto: 2.5 metros



**Tipo Anuncio** MANTAS



Sistema Integral de Monitoreo de Espectaculares

Reporte de recorrido

Usuario lucero.sandoval

Id Encuesta: 22440 - Ticket:3881 - Estatus:Autorizado

Período Electoral	CAMPAÑA
Ámbito	Local
Partido Político	NUEVA ALIANZA
Otro Partido	
Nombre Candidato	MARIA ESTHER OCHOA
Descripción del Cargo	PRESIDENTE MUNICIPAL
Otro Cargo	
Lema / Versión	SOMOS TURQUESA

Entidad	JALISCO
Municipio	OCOTLÁN
Colonia	EL PORVENIR
Calle	EFRAIN GONZÁLEZ
Número	194
Entre calle	AVENIDA DE LOS PINOS
Y Calle	SN
C.P.	47862
Referencia	A UN COSTADO DE GASOLINERA
Distritos Federales	
Distritos Locales	DISTRITO XV

Observaciones

Tamaño Ancho: 3 metros, alto: 2 metros

Tipo Anuncio MANTAS





**Sistema Integral de Monitoreo de Espectaculares**
**Reporte de recorrido**

Usuario marcelino.solano

Id Encuesta: 22577 - Ticket:3898 - Estatus: Autorizado

<b>Período Electoral</b>	CAMPAÑA
<b>Ámbito</b>	Local
<b>Partido Político</b>	NUEVA ALIANZA
<b>Otro Partido</b>	
<b>Nombre Candidato</b>	CRISANTA
<b>Descripción del Cargo</b>	PRESIDENTE MUNICIPAL
<b>Otro Cargo</b>	
<b>Lema / Versión</b>	CON EDUCACION SI HAY TRANSFORMACION HAGAMOS EL CAMBIO

<b>Entidad</b>	JALISCO
<b>Municipio</b>	ZAPOTLÁN EL GRANDE
<b>Colonia</b>	CENTRO
<b>Calle</b>	CUAUHTEMOC
<b>Número</b>	100
<b>Entre calle</b>	PASCUAL GALINDO CEBALLOS
<b>Y Calle</b>	VIGIA
<b>C.P.</b>	49000
<b>Referencia</b>	FACHADA NARANJA
<b>Distritos Federales</b>	
<b>Distritos Locales</b>	DISTRITO XIX

**Observaciones**
**Tamaño** Ancho: 4 metros, alto: 2 metros

**Tipo Anuncio** MANTAS


Sistema Integral de Monitoreo de Espectaculares

Reporte de recorrido

Usuario marcelino.solano

Id Encuesta: 22756 - Ticket:3916 - Estatus:Autorizado

Período Electoral	CAMPAÑA
Ámbito	Local
Partido Político	NUEVA ALIANZA
Otro Partido	
Nombre Candidato	CRISANTA
Descripción del Cargo	PRESIDENTE MUNICIPAL
Otro Cargo	
Lema / Versión	PRESIDENTA

Entidad	JALISCO
Municipio	ZAPOTLÁN EL GRANDE
Colonia	CENTRO
Calle	CUAUHTEMOC
Número	SIN NÚMERO
Entre calle	PROL LOPEZ COTILLA
Y Calle	DARIO VARGAS
C.P.	49000
Referencia	BARDA BLANCA ESQUINA
Distritos Federales	
Distritos Locales	DISTRITO XIX

Observaciones

Tamaño Ancho: 5 metros, alto: 3 metros

Tipo Anuncio MUROS



Sistema Integral de Monitoreo de Espectaculares

Reporte de recorrido

Usuario lucero.sandoval

Id Encuesta: 22938 - Ticket:3937 - Estatus: Autorizado


<b>Período Electoral</b>	CAMPAÑA
<b>Ámbito</b>	Local
<b>Partido Político</b>	NUEVA ALIANZA
<b>Otro Partido</b>	
<b>Nombre Candidato</b>	PEPE SOSA
<b>Descripción del Cargo</b>	PRESIDENTE MUNICIPAL
<b>Otro Cargo</b>	
<b>Lema / Versión</b>	CON VALORES FAMILIARES

<b>Entidad</b>	JALISCO
<b>Municipio</b>	AUTLÁN DE NAVARRO
<b>Colonia</b>	JARDINES DE AUTLAN
<b>Calle</b>	LUIS DONALDO COLOCIO
<b>Número</b>	136
<b>Entre calle</b>	LEONA VICARIO
<b>Y Calle</b>	LIBRAMIENTO PERIFERICO
<b>C.P.</b>	48900
<b>Referencia</b>	FRENTE A LA ENTRADA PARA IR AL BANEARIO LA LIMA
<b>Distritos Federales</b>	
<b>Distritos Locales</b>	DISTRITO XVIII

**Observaciones**

**Tamaño** Ancho: 2 metros, alto: 2 metros

**Tipo Anuncio** MANTAS



Sistema Integral de Monitoreo de Espectaculares

Reporte de recorrido

Usuario marcelino.solano

Id Encuesta: 23016 - Ticket:3946 - Estatus:Autorizado

Período Electoral	CAMPAÑA
Ámbito	Local
Partido Político	NUEVA ALIANZA
Otro Partido	
Nombre Candidato	CRISANTA
Descripción del Cargo	PRESIDENTE MUNICIPAL
Otro Cargo	
Lema / Versión	PRESIDENTA

Entidad	JALISCO
Municipio	ZAPOTLÁN EL GRANDE
Colonia	MORELOS
Calle	JUAN JOSE ARREOLA
Número	SIN NÚMERO
Entre calle	GREGORIO BARBA
Y Calle	AND NORTE
C.P.	49000
Referencia	ESQUINA
Distritos Federales	
Distritos Locales	DISTRITO XIX

Observaciones

Tamaño Ancho: 6.3 metros, alto: 2.7 metros

Tipo Anuncio MUROS



Sistema Integral de Monitoreo de Espectaculares

Reporte de recorrido

Usuario marcelino.solano

Id Encuesta: 23017 - Ticket:3946 - Estatus:Autorizado

Período Electoral	CAMPAÑA
Ámbito	Local
Partido Político	NUEVA ALIANZA
Otro Partido	
Nombre Candidato	CRISANTA
Descripción del Cargo	PRESIDENTE MUNICIPAL
Otro Cargo	
Lema / Versión	PRESIDENTA

Entidad	JALISCO
Municipio	ZAPOTLÁN EL GRANDE
Colonia	LAS AMERICAS
Calle	ARGENTINA
Número	SIN NUMERO
Entre calle	JUAN JOSE ARREOLA
Y Calle	BRASIL
C.P.	49022
Referencia	ESQUINA
Distritos Federales	
Distritos Locales	DISTRITO XIX

Observaciones

Tamaño Ancho: 5 metros, alto: 2.5 metros

Tipo Anuncio MUROS



Sistema Integral de Monitoreo de Espectaculares

Reporte de recorrido

Usuario lucero.sandoval

Id Encuesta: 23089 - Ticket:3953 - Estatus: Autorizado

Período Electoral	CAMPAÑA
Ámbito	Local
Partido Político	NUEVA ALIANZA
Otro Partido	
Nombre Candidato	PEPE SOSA
Descripción del Cargo	PRESIDENTE MUNICIPAL
Otro Cargo	
Lema / Versión	CON VALORES FAMILIARES

Entidad	JALISCO
Municipio	AUTLÁN DE NAVARRO
Colonia	CENTRO
Calle	MATAMOROS
Número	135
Entre calle	BARCEBAS
Y Calle	JUAREZ
C.P.	48900
Referencia	FRENTE ALA ALAMEDA
Distritos Federales	
Distritos Locales	DISTRITO XVIII

Observaciones

Tamaño Ancho: 2 metros, alto: 2 metros

Tipo Anuncio MANTAS



Sistema Integral de Monitoreo de Espectaculares

Reporte de recorrido

Usuario marisela.cueva

Id Encuesta: 23360 - Ticket:3989 - Estatus:Autorizado


Período Electoral	CAMPAÑA
Ámbito	Local
Partido Político	NUEVA ALIANZA
Otro Partido	
Nombre Candidato	ANTONIO PEREZ. GUILLERMO HERNANDEZ. ILCH GONZALEZ
Descripción del Cargo	PRESIDENTE MUNICIPAL
Otro Cargo	
Lema / Versión	VOTA TURQUESA

Entidad	JALISCO
Municipio	GUADALAJARA
Colonia	OBLATOS
Calle	PLUTARCO ELIAS CALLES
Número	SN
Entre calle	INDUSTRIA
Y Calle	PLUTARCO ELIAS CALLES
C.P.	44760
Referencia	S
Distritos Federales	
Distritos Locales	DISTRITO XI

Observaciones 3 CARGOS LOCALES GDL. 9 Y 11

Tamaño Ancho: 6 metros, alto: 2 metros

Tipo Anuncio PANORÁMICOS



Sistema Integral de Monitoreo de Espectaculares

Reporte de recorrido

Usuario marisela.cueva

Id Encuesta: 23371 - Ticket:3990 - Estatus: Autorizado

Período Electoral	CAMPAÑA
Ámbito	Local
Partido Político	NUEVA ALIANZA
Otro Partido	
Nombre Candidato	GUILLERMO HERNANDEZ
Descripción del Cargo	DIPUTADO LOCAL
Otro Cargo	
Lema / Versión	SUMATE

Entidad	JALISCO
Municipio	GUADALAJARA
Colonia	TETLAN
Calle	JOSE MA IGLESIAS
Número	SN
Entre calle	JOSE MA IGLESIAS
Y Calle	DEMOSTENES
C.P.	44760
Referencia	S
Distritos Federales	
Distritos Locales	DISTRITO XI

Observaciones	EVENTO ESQUINA REOARTUENDO VOLANTES Y GLOBOS
---------------	--

Tamaño Ancho: 0 metros, alto: 0 metros

Tipo Anuncio EVENTO PÚBLICO





**Sistema Integral de Monitoreo de Espectaculares**
**Reporte de recorrido**

Usuario marisela.cueva

Id Encuesta: 25787 - Ticket:4262 - Estatus:Autorizado


<b>Período Electoral</b>	CAMPAÑA
<b>Ámbito</b>	Local

<b>Partido Político</b>	NUEVA ALIANZA
<b>Otro Partido</b>	
<b>Nombre Candidato</b>	ALEX MEDINA
<b>Descripción del Cargo</b>	DIPUTADO LOCAL
<b>Otro Cargo</b>	
<b>Lema / Versión</b>	MEDINA


<b>Observaciones</b>	COCHERA PARTICULAR QUE FUNGE COMO CADA CAMPAÑA
----------------------	--

<b>Entidad</b>	JALISCO
<b>Municipio</b>	GUADALAJARA
<b>Colonia</b>	ARTESANOS
<b>Calle</b>	FRIAS
<b>Número</b>	685
<b>Entre calle</b>	EULOGIO PARRA
<b>Y Calle</b>	ARISTA
<b>C.P.</b>	44200
<b>Referencia</b>	CASA PARTICULAR
<b>Distritos Federales</b>	
<b>Distritos Locales</b>	DISTRITO IV

<b>Tamaño</b>	Ancho: 0 metros, alto: 0 metros
---------------	---------------------------------



<b>Tipo Anuncio</b>	EVENTO PÚBLICO
---------------------	----------------



Sistema Integral de Monitoreo de Espectaculares

Reporte de recorrido

Usuario laura.carrillo

Id Encuesta: 36729 - Ticket:5825 - Estatus:Autorizado

<b>Período Electoral</b>	CAMPAÑA
<b>Ámbito</b>	Local
<b>Partido Político</b>	NUEVA ALIANZA
<b>Otro Partido</b>	
<b>Nombre Candidato</b>	JUAN MANUEL PATIÑO OROZCO
<b>Descripción del Cargo</b>	PRESIDENTE MUNICIPAL
<b>Otro Cargo</b>	
<b>Lema / Versión</b>	QUIERO QUE GANES TU
<b>Observaciones</b>	CASA DE CAMPAÑA Y CAMIONETA

<b>Entidad</b>	JALISCO
<b>Municipio</b>	TONALÁ
<b>Colonia</b>	CENTRO
<b>Calle</b>	MORELOS
<b>Número</b>	30
<b>Entre calle</b>	EMILIANO ZAPATA
<b>Y Calle</b>	JUAREZ
<b>C.P.</b>	45400
<b>Referencia</b>	JUNTO A UNIDAD ADMINISTRATIVA
<b>Distritos Federales</b>	
<b>Distritos Locales</b>	DISTRITO XX

**Tamaño** Ancho: 1 metros, alto: 1 metros

**Tipo Anuncio** MUEBLES URBANOS DE PUBLICIDAD



Sistema Integral de Monitoreo de Espectaculares

Reporte de recorrido

Usuario carlos.chavezv

Id Encuesta: 38487 - Ticket:6056 - Estatus: Autorizado

Período Electoral	CAMPAÑA
Ámbito	Local
Partido Político	NUEVA ALIANZA
Otro Partido	
Nombre Candidato	HECTOR DANIEL AGUILAR OCHOA
Descripción del Cargo	PRESIDENTE MUNICIPAL
Otro Cargo	
Lema / Versión	POR UN ZACOALCO DIFERENTE

Entidad	JALISCO
Municipio	ZACOALCO DE TORRES
Colonia	CENTRO
Calle	16 DE SEPTIEMBRE
Número	217
Entre calle	INSURGENTES
Y Calle	16 DE SEPTIEMBRE
C.P.	45750
Referencia	FRENTE A DIF MUNICIPAL
Distritos Federales	
Distritos Locales	DISTRITO XVII

Observaciones

Tamaño Ancho: 6 metros, alto: 3 metros

Tipo Anuncio MUROS



Sistema Integral de Monitoreo de Espectaculares

Reporte de recorrido

Usuario hector.escoobar

Id Encuesta: 56591 - Ticket:17321 - Estatus: Autorizado

**Período Electoral** CAMPAÑA  
**Ámbito** Local

**Entidad** JALISCO  
**Municipio** ZAPOPAN  
**Colonia** EL BATAN  
**Calle** ALCALDE  
**Número** SN  
**Entre calle** PATRIA  
**Y Calle** ALVARO OBREGON

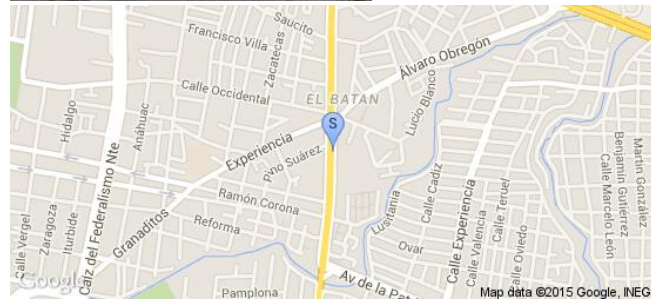
**Partido Político** NUEVA ALIANZA  
**Otro Partido**  
**Nombre Candidato** ALEX MEDINA  
**Descripción del Cargo** PRESIDENTE MUNICIPAL  
**Otro Cargo**  
**Lema / Versión** ALEX MEDINA

**C.P.** 45190  
**Referencia** BARDA DE OBRA EN CONSTRUCCIÓN  
**Distritos Federales**  
**Distritos Locales** DISTRITO IV

**Observaciones** MURO DIVIDO CON PROPAGANDA DE OTROS A PARTIDOS

**Tamaño** Ancho: 7 metros, alto: 2 metros

**Tipo Anuncio** MUROS



Sistema Integral de Monitoreo de Espectaculares

Reporte de recorrido

Usuario diana.arce

Id Encuesta: 56801 - Ticket:17347 - Estatus:Autorizado

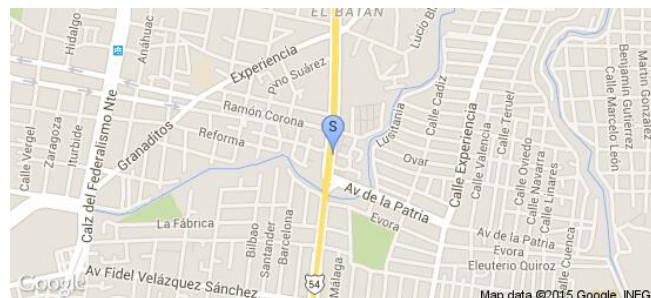
Período Electoral	CAMPAÑA
Ámbito	Local
Partido Político	NUEVA ALIANZA
Otro Partido	
Nombre Candidato	ALEJANDRO MEDINA
Descripción del Cargo	DIPUTADO LOCAL
Otro Cargo	
Lema / Versión	ALEX MEDINA

Entidad	JALISCO
Municipio	ZAPOPAN
Colonia	ATEMAJ DEL VALLE
Calle	AV ALCALDE
Número	SIN NUMERO
Entre calle	REFORMA
Y Calle	AV PATRIA
C.P.	45190
Referencia	ENFRENTE DE UNA GASOLINERA
Distritos Federales	
Distritos Locales	DISTRITO IV

Observaciones

Tamaño Ancho: 28 metros, alto: 1.8 metros

Tipo Anuncio MUROS



**Sistema Integral de Monitoreo de Espectaculares**
**Reporte de recorrido**

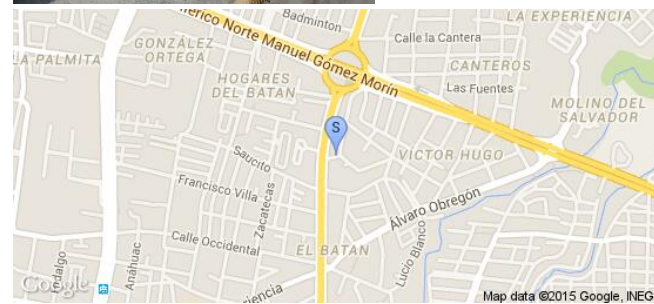
Usuario diana.arce

Id Encuesta: 56807 - Ticket:17347 - Estatus: Autorizado

<b>Período Electoral</b>	CAMPAÑA
<b>Ámbito</b>	Local
<b>Partido Político</b>	NUEVA ALIANZA
<b>Otro Partido</b>	
<b>Nombre Candidato</b>	ALEJANDRO MEDINA
<b>Descripción del Cargo</b>	DIPUTADO LOCAL
<b>Otro Cargo</b>	
<b>Lema / Versión</b>	ALEX MEDINA

<b>Entidad</b>	JALISCO
<b>Municipio</b>	ZAPOPAN
<b>Colonia</b>	EL BATAN
<b>Calle</b>	FRANCISCO VILLA
<b>Número</b>	SIN NUMERO
<b>Entre calle</b>	AV ALCALDE
<b>Y Calle</b>	AV ALCALDE
<b>C.P.</b>	45190
<b>Referencia</b>	ENFRENTA DE UN CASINO LLAMADO LA CABANITA
<b>Distritos Federales</b>	
<b>Distritos Locales</b>	DISTRITO VI

**Observaciones**
**Tamaño** Ancho: 16 metros, alto: 1.6 metros

**Tipo Anuncio** MUROS


Sistema Integral de Monitoreo de Espectaculares

Reporte de recorrido

Usuario hector.escobar

Id Encuesta: 56814 - Ticket:17348 - Estatus: Autorizado


Período Electoral	CAMPAÑA
Ámbito	Local
Partido Político	NUEVA ALIANZA
Otro Partido	
Nombre Candidato	INSTITUCIONAL
Descripción del Cargo	OTRO LOCAL
Otro Cargo	
Lema / Versión	SER TURQUESA

Entidad	JALISCO
Municipio	ZAPOPAN
Colonia	AUDITORIO
Calle	ALCALDE
Número	SN
Entre calle	CALLE DE LOS DEPORTES
Y Calle	ATOTONILCO
C.P.	45190
Referencia	FRENTE A GASOLINERA
Distritos Federales	
Distritos Locales	DISTRITO IV

Observaciones

Tamaño Ancho: 14 metros, alto: 4 metros

Tipo Anuncio PANORÁMICOS



Sistema Integral de Monitoreo de Espectaculares

Reporte de recorrido

Usuario diana.arce

Id Encuesta: 57144 - Ticket:17385 - Estatus:Autorizado

Período Electoral	CAMPAÑA
Ámbito	Local
Partido Político	NUEVA ALIANZA
Otro Partido	
Nombre Candidato	ALEJANDRO MEDINA
Descripción del Cargo	DIPUTADO LOCAL
Otro Cargo	
Lema / Versión	ALEX MEDINA

Entidad	JALISCO
Municipio	ZAPOPAN
Colonia	BENITO JUAREZ
Calle	COCULA
Número	SIN NUMERO
Entre calle	GUADALAJARA
Y Calle	GUADALAJARA
C.P.	45199
Referencia	BARDA PINTADA CONTRA ESQUINA DE UNA CASA FACHADA AMARILLO CON BLANCO
Distritos Federales	
Distritos Locales	DISTRITO IV

Observaciones

Tamaño Ancho: 21 metros, alto: 2 metros

Tipo Anuncio MUROS





Sistema Integral de Monitoreo de Espectaculares

Reporte de recorrido

Usuario diana.arce

Id Encuesta: 57145 - Ticket:17385 - Estatus: Autorizado

**Período Electoral** CAMPAÑA  
**Ámbito** Local

**Partido Político** NUEVA ALIANZA  
**Otro Partido**  
**Nombre Candidato** ALEJANDRO MEDINA  
**Descripción del Cargo** DIPUTADO LOCAL  
**Otro Cargo**  
**Lema / Versión** ALEX MEDINA

**Observaciones** 2 MUROS PINTADOS EN LA MISMA BARDA CON MEDIDAS APROXIMADAS DE 21X2 MTS CADA UNA

**Entidad** JALISCO  
**Municipio** ZAPOPAN  
**Colonia** BENITO JUÁREZ  
**Calle** COCULA  
**Número** SIN NUMERO  
**Entre calle** GUADALAJARA  
**Y Calle** ATOTONILCO  
**C.P.** 45199  
**Referencia** BARDAS PINTADAS ENFRETE DE UN CASINO FACHADA AMARILLA  
**Distritos Federales**  
**Distritos Locales** DISTRITO IV

**Tamaño** Ancho: 21 metros, alto: 2 metros

**Tipo Anuncio** MUROS



Sistema Integral de Monitoreo de Espectaculares

Reporte de recorrido

Usuario diana.arce

Id Encuesta: 57493 - Ticket:17424 - Estatus: Autorizado

<b>Período Electoral</b>	CAMPAÑA
<b>Ámbito</b>	Local
<b>Partido Político</b>	NUEVA ALIANZA
<b>Otro Partido</b>	
<b>Nombre Candidato</b>	ALEJANDRO MEDINA
<b>Descripción del Cargo</b>	DIPUTADO LOCAL
<b>Otro Cargo</b>	
<b>Lema / Versión</b>	ALEX MEDINA

<b>Entidad</b>	JALISCO
<b>Municipio</b>	ZAPOPAN
<b>Colonia</b>	BELENES
<b>Calle</b>	PINO SUÁREZ
<b>Número</b>	SIN NUMERO
<b>Entre calle</b>	CAMINO BELENES
<b>Y Calle</b>	CAMINO BELENES
<b>C.P.</b>	45190
<b>Referencia</b>	ENFRENTE DE UNA FARMACIA GUADALAJARA
<b>Distritos Federales</b>	
<b>Distritos Locales</b>	DISTRITO IV

**Observaciones**

**Tamaño** Ancho: 20 metros, alto: 2 metros

**Tipo Anuncio** MUROS



Sistema Integral de Monitoreo de Espectaculares

Reporte de recorrido

Usuario sara.chavez


Id Encuesta: 57675 - Ticket:17447 - Estatus: Autorizado

<b>Período Electoral</b>	CAMPAÑA
<b>Ámbito</b>	Local
<b>Partido Político</b>	NUEVA ALIANZA
<b>Otro Partido</b>	
<b>Nombre Candidato</b>	ANTONIO PEREZ
<b>Descripción del Cargo</b>	PRESIDENTE MUNICIPAL
<b>Otro Cargo</b>	
<b>Lema / Versión</b>	MENOS POLITICOS MAS PEREZ
<b>Observaciones</b>	ANTONIO PEREZ PRESIDENTE MUNICIPAL DE GDL PNA

<b>Entidad</b>	JALISCO
<b>Municipio</b>	GUADALAJARA
<b>Colonia</b>	MEZQUITAN
<b>Calle</b>	FEDERALISMO
<b>Número</b>	1133
<b>Entre calle</b>	AV MAESTROS
<b>Y Calle</b>	PLAN DE SAN LUIS
<b>C.P.</b>	44260
<b>Referencia</b>	FRENTE A SEMINUEVOS
<b>Distritos Federales</b>	
<b>Distritos Locales</b>	DISTRITO VIII

**Tamaño** Ancho: 5 metros, alto: 7 metros

**Tipo Anuncio** MANTAS



**Sistema Integral de Monitoreo de Espectaculares**
**Reporte de recorrido**

Usuario sara.chavez

Id Encuesta: 57677 - Ticket:17447 - Estatus:Autorizado

<b>Período Electoral</b>	CAMPAÑA
<b>Ámbito</b>	Local
<b>Partido Político</b>	NUEVA ALIANZA
<b>Otro Partido</b>	
<b>Nombre Candidato</b>	MTRA MARY CERVANTES
<b>Descripción del Cargo</b>	DIPUTADO LOCAL
<b>Otro Cargo</b>	
<b>Lema / Versión</b>	TU DESICION HOY DARA RUMBO AL MAÑANA

<b>Entidad</b>	JALISCO
<b>Municipio</b>	GUADALAJARA
<b>Colonia</b>	MEZQUITAN
<b>Calle</b>	AV FEDERALISMO NORTE
<b>Número</b>	806
<b>Entre calle</b>	JESUS GARCIA
<b>Y Calle</b>	AV MAESTROS
<b>C.P.</b>	00000
<b>Referencia</b>	FLORERIA A UN LADO
<b>Distritos Federales</b>	
<b>Distritos Locales</b>	DISTRITO VIII

<b>Observaciones</b>	BARDA DE 7X3MTS DE MARY CERVANTES DIP LOCAL Y LONA DE 1X.70 MTS DE CELIA MARTINEZ DIP FEDERAL DIST 8 PNA MEDIDAS APROXIMADAS
----------------------	---

<b>Tamaño</b>	Ancho: 6 metros, alto: 3 metros
---------------	---------------------------------

<b>Tipo Anuncio</b>	MUROS
---------------------	-------



Usuario claudio.calderon

Id Encuesta: 58108 - Ticket:17509 - Estatus:Autorizado

**Período Electoral** CAMPAÑA  
**Ámbito** Local  
**Partido Político** NUEVA ALIANZA  
**Otro Partido**  
**Nombre Candidato** MARY CERVANTES  
**Descripción del Cargo** DIPUTADO LOCAL  
**Otro Cargo**  
**Lema / Versión** XX

**Entidad** JALISCO  
**Municipio** GUADALAJARA  
**Colonia** ALCALDE BARRANQUITAS  
**Calle** MAESTROS  
**Número** 247  
**Entre calle** MIL CUBRES  
**Y Calle** MONTES APALACHES  
**C.P.** 44270  
**Referencia** XX  
**Distritos Federales**  
**Distritos Locales** DISTRITO XI

**Observaciones**

**Tamaño** Ancho: 3 metros, alto: 2 metros

**Tipo Anuncio** MANTAS





Sistema Integral de Monitoreo de Espectaculares

Reporte de recorrido

Usuario marisela.cueva

Id Encuesta: 60224 - Ticket:17823 - Estatus:Autorizado

Período Electoral	CAMPAÑA
Ámbito	Local
Partido Político	NUEVA ALIANZA
Otro Partido	
Nombre Candidato	ILCH GONZALEZ
Descripción del Cargo	DIPUTADO LOCAL
Otro Cargo	
Lema / Versión	VOTA TURQUESA

Entidad	JALISCO
Municipio	GUADALAJARA
Colonia	MONUMENTAL
Calle	BELISARIO DOMINGUEZ
Número	S
Entre calle	CASI ESQ CIRCUNVALACION
Y Calle	BELISARIO DOMINGUEZ
C.P.	44320
Referencia	S
Distritos Federales	
Distritos Locales	DISTRITO IX

Observaciones

Tamaño Ancho: 7 metros, alto: 4 metros

Tipo Anuncio PANORÁMICOS



Sistema Integral de Monitoreo de Espectaculares

Reporte de recorrido

Usuario marisela.cueva

Id Encuesta: 60228 - Ticket:17823 - Estatus: Autorizado

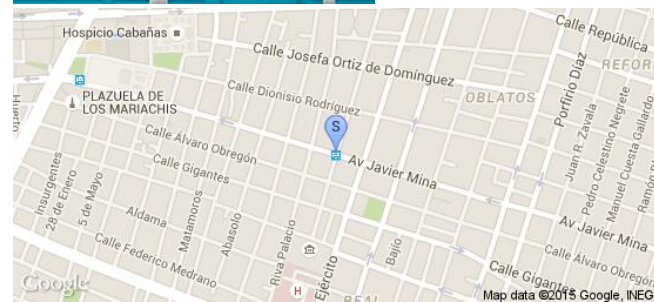
Período Electoral	CAMPAÑA
Ámbito	Local
Partido Político	NUEVA ALIANZA
Otro Partido	
Nombre Candidato	ILICH GONZALEZ
Descripción del Cargo	DIPUTADO LOCAL
Otro Cargo	
Lema / Versión	CASA DE CAMPAÑA

Entidad	JALISCO
Municipio	GUADALAJARA
Colonia	MONUMENTAL
Calle	BELISARIO DOMINGUEZ
Número	199
Entre calle	NUDO DE CEMPOALTEPETL
Y Calle	NUDO DE CEMPOALTEPETL
C.P.	44300
Referencia	ENFRENTE DE UNA TIENDA
Distritos Federales	
Distritos Locales	DISTRITO IX

**Observaciones** CASA DE CAMPAÑA DEL CANDIDATO ILICH GONZALEZ CON VARIAS LONAS PUESTAS TANTOS DEL CANDIDATO COMO INSTOTUCIONALES

**Tamaño** Ancho: 17 metros, alto: 3 metros

**Tipo Anuncio** EVENTO PÚBLICO





Sistema Integral de Monitoreo de Espectaculares

Reporte de recorrido

Usuario yessica.rodriguez

Id Encuesta: 41131 - Ticket:6497 - Estatus: Autorizado

<b>Período Electoral</b>	CAMPAÑA
<b>Ámbito</b>	Local
<b>Partido Político</b>	NUEVA ALIANZA
<b>Otro Partido</b>	
<b>Nombre Candidato</b>	ERIKA TAPIA
<b>Descripción del Cargo</b>	DIPUTADO LOCAL
<b>Otro Cargo</b>	
<b>Lema / Versión</b>	PARA RECUPERAR LA CONFIANZA

<b>Entidad</b>	MÉXICO
<b>Municipio</b>	ATIZAPÁN DE ZARAGOZA
<b>Colonia</b>	SAN JOSE DEL JARAL
<b>Calle</b>	SAN JOSE DEL JARAL
<b>Número</b>	SN
<b>Entre calle</b>	BEGONIA
<b>Y Calle</b>	MIRASOL
<b>C.P.</b>	52924
<b>Referencia</b>	JUNTO MISCELANEA ROSY
<b>Distritos Federales</b>	
<b>Distritos Locales</b>	DISTRITO XVI

**Observaciones**

**Tamaño** Ancho: .8 metros, alto: .5 metros

**Tipo Anuncio** MANTAS



Sistema Integral de Monitoreo de Espectaculares

Reporte de recorrido

Usuario yessica.rodriguez

Id Encuesta: 41133 - Ticket:6497 - Estatus: Autorizado

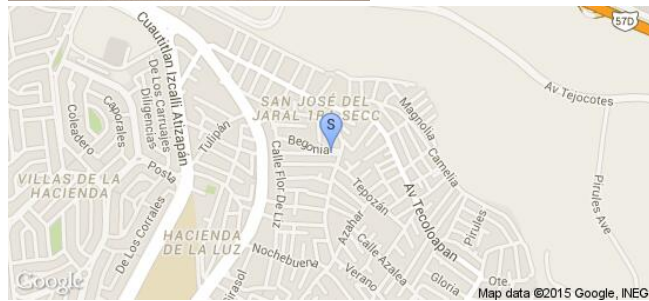

<b>Período Electoral</b>	CAMPAÑA
<b>Ámbito</b>	Local
<b>Partido Político</b>	NUEVA ALIANZA
<b>Otro Partido</b>	
<b>Nombre Candidato</b>	ERIKA TAPIA
<b>Descripción del Cargo</b>	DIPUTADO LOCAL
<b>Otro Cargo</b>	
<b>Lema / Versión</b>	PARA RECUPERAR LA CONFIANZA

<b>Entidad</b>	MÉXICO
<b>Municipio</b>	ATIZAPÁN DE ZARAGOZA
<b>Colonia</b>	SAN JOSE DEL JARAL
<b>Calle</b>	SAN JOSE DEL JARAL
<b>Número</b>	SN
<b>Entre calle</b>	TEPOZAN
<b>Y Calle</b>	EPIFANIO REYES
<b>C.P.</b>	52924
<b>Referencia</b>	TLAPALERIA.
<b>Distritos Federales</b>	DISTRITO XIV
<b>Distritos Locales</b>	DISTRITO XVI

**Observaciones** 2 MANTAS MISMAS DIMENSIONES

**Tamaño** Ancho: .8 metros, alto: .5 metros

**Tipo Anuncio** MANTAS



Sistema Integral de Monitoreo de Espectaculares

Reporte de recorrido

Usuario erika.peralta

Id Encuesta: 44662 - Ticket:7018 - Estatus: Autorizado

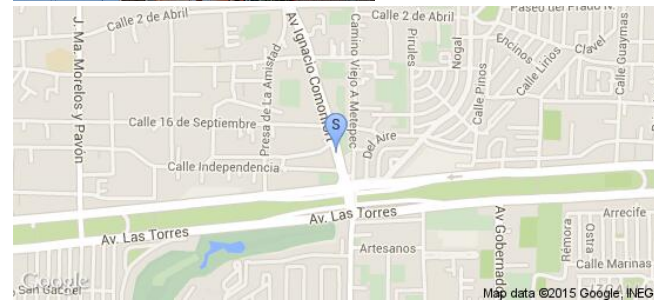

Período Electoral	CAMPAÑA
Ámbito	Local
Partido Político	NUEVA ALIANZA
Otro Partido	
Nombre Candidato	ALEXA REYES NADER
Descripción del Cargo	DIPUTADO LOCAL
Otro Cargo	
Lema / Versión	CREER PARA CREAR

Entidad	MÉXICO
Municipio	METEPEC
Colonia	SANTA ANA
Calle	IGNACIO COMONFORT
Número	208
Entre calle	AV LAS TORRES
Y Calle	MANZANARES
C.P.	50160
Referencia	DEBAJO BOUTIQUE CANINA
Distritos Federales	
Distritos Locales	DISTRITO XXXV

Observaciones

Tamaño Ancho: 15 metros, alto: 12 metros

Tipo Anuncio PANORÁMICOS



Sistema Integral de Monitoreo de Espectaculares

Reporte de recorrido

Usuario cesar.carrillo

Id Encuesta: 45202 - Ticket:7104 - Estatus: Autorizado

Período Electoral	CAMPAÑA
Ámbito	Local
Partido Político	NUEVA ALIANZA
Otro Partido	
Nombre Candidato	ERIKA TAPIA
Descripción del Cargo	DIPUTADO LOCAL
Otro Cargo	
Lema / Versión	VOTA NUEVA ALIANZA

Entidad	MÉXICO
Municipio	TLALNEPANTLA DE BAZ
Colonia	EL POTRERO
Calle	AVENIDA ADOLFO RUIZ CORTINEZ
Número	52
Entre calle	LAS FLORES
Y Calle	CERRADA DEL PINO
C.P.	52975
Referencia	ARRIBA DE LIBRERIA CRISTIANA
Distritos Federales	
Distritos Locales	DISTRITO XVI

Observaciones	SECCION COMPARTIDA CON DISTRITO 14 ATIZAPAN DE ZARAGOZA
---------------	---

Tamaño Ancho: 4 metros, alto: 3 metros

Tipo Anuncio MANTAS



**Sistema Integral de Monitoreo de Espectaculares**
**Reporte de recorrido**

Usuario miguel.sanchezd

Id Encuesta: 55990 - Ticket:17243 - Estatus: Autorizado

<b>Período Electoral</b>	CAMPAÑA
<b>Ámbito</b>	Local
<b>Partido Político</b>	NUEVA ALIANZA
<b>Otro Partido</b>	
<b>Nombre Candidato</b>	GERARDO PAREDES
<b>Descripción del Cargo</b>	PRESIDENTE MUNICIPAL
<b>Otro Cargo</b>	
<b>Lema / Versión</b>	PRESIDENTE MUNICIPAL

<b>Entidad</b>	MÉXICO
<b>Municipio</b>	ZINACANTEPEC
<b>Colonia</b>	SAN LUIS MEXTEPEC
<b>Calle</b>	CARRETERA A ALMOLOYA
<b>Número</b>	SN
<b>Entre calle</b>	ADOLFO LOPEZ MATEO
<b>Y Calle</b>	DESCONOCIDA
<b>C.P.</b>	51350
<b>Referencia</b>	FRENTE A PINTURA AUTOMOTRIZ
<b>Distritos Federales</b>	
<b>Distritos Locales</b>	DISTRITO XLV

**Observaciones**
**Tamaño** Ancho: 5 metros, alto: 2 metros

**Tipo Anuncio** MUROS


Sistema Integral de Monitoreo de Espectaculares

Reporte de recorrido

Usuario miguel.sanchezd

Id Encuesta: 56042 - Ticket:17250 - Estatus: Autorizado

<b>Período Electoral</b>	CAMPAÑA
<b>Ámbito</b>	Local
<b>Partido Político</b>	NUEVA ALIANZA
<b>Otro Partido</b>	
<b>Nombre Candidato</b>	GERARDO PAREDES
<b>Descripción del Cargo</b>	PRESIDENTE MUNICIPAL
<b>Otro Cargo</b>	
<b>Lema / Versión</b>	HONRADEZ TRABAJO SEGURIDAD

<b>Entidad</b>	MÉXICO
<b>Municipio</b>	ZINACANTEPEC
<b>Colonia</b>	SAN LUIS MEXTEPEC
<b>Calle</b>	CARRETERA A ALMOLOYA
<b>Número</b>	SN
<b>Entre calle</b>	ADOLFO LOPEZ MATEO
<b>Y Calle</b>	DESCONOCIDA
<b>C.P.</b>	51355
<b>Referencia</b>	VULCANIZADORA
<b>Distritos Federales</b>	
<b>Distritos Locales</b>	DISTRITO XLV

**Observaciones**

**Tamaño** Ancho: 1 metros, alto: .7 metros

**Tipo Anuncio** MANTAS



Sistema Integral de Monitoreo de Espectaculares

Reporte de recorrido

Usuario miguel.sanchezd

Id Encuesta: 56197 - Ticket:17274 - Estatus: Autorizado

<b>Período Electoral</b>	CAMPAÑA
<b>Ámbito</b>	Local
<b>Partido Político</b>	NUEVA ALIANZA
<b>Otro Partido</b>	
<b>Nombre Candidato</b>	ARTURO COYOTE
<b>Descripción del Cargo</b>	DIPUTADO LOCAL
<b>Otro Cargo</b>	
<b>Lema / Versión</b>	DIPUTADO LOCAL

<b>Entidad</b>	MÉXICO
<b>Municipio</b>	ZINACANTEPEC
<b>Colonia</b>	SAN LUIS MEXTEPEC
<b>Calle</b>	ADOLFO LOPEZ MATEO
<b>Número</b>	SN
<b>Entre calle</b>	16 SEPTIEMBRE
<b>Y Calle</b>	DESCONOCIDA
<b>C.P.</b>	51355
<b>Referencia</b>	MOFLES Y RADIODOTES
<b>Distritos Federales</b>	
<b>Distritos Locales</b>	DISTRITO XLV

**Observaciones**

**Tamaño** Ancho: 40 metros, alto: 2 metros

**Tipo Anuncio** MUROS



Sistema Integral de Monitoreo de Espectaculares

Reporte de recorrido

Usuario miguel.sanchezd

Id Encuesta: 56199 - Ticket:17274 - Estatus: Autorizado

<b>Período Electoral</b>	CAMPAÑA
<b>Ámbito</b>	Local
<b>Partido Político</b>	NUEVA ALIANZA
<b>Otro Partido</b>	
<b>Nombre Candidato</b>	ARTURO COYOTE
<b>Descripción del Cargo</b>	DIPUTADO LOCAL
<b>Otro Cargo</b>	
<b>Lema / Versión</b>	DIP LOCAL DTPP 45

<b>Entidad</b>	MÉXICO
<b>Municipio</b>	ZINACANTEPEC
<b>Colonia</b>	SAN LUIS MEXTEPEC
<b>Calle</b>	ADOLFO LOPEZ MATEO
<b>Número</b>	SN
<b>Entre calle</b>	16 SEPTIEMBRE
<b>Y Calle</b>	DESCONOCIDA
<b>C.P.</b>	51355
<b>Referencia</b>	FRENTE AVANTE
<b>Distritos Federales</b>	
<b>Distritos Locales</b>	DISTRITO XLV

**Observaciones**

**Tamaño** Ancho: 12 metros, alto: 2.5 metros

**Tipo Anuncio** MUROS





Sistema Integral de Monitoreo de Espectaculares

Reporte de recorrido

Usuario miguel.sanchezd

Id Encuesta: 56729 - Ticket:17339 - Estatus: Autorizado

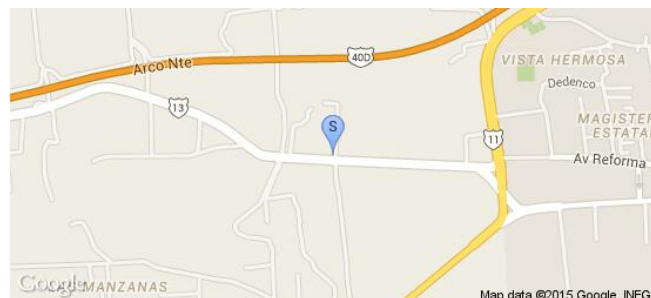
Período Electoral	CAMPAÑA
Ámbito	Local
Partido Político	NUEVA ALIANZA
Otro Partido	
Nombre Candidato	MARIA PEREZ LOPEZ
Descripción del Cargo	DIPUTADO LOCAL
Otro Cargo	
Lema / Versión	DIPUTADA LOCAL

Entidad	MÉXICO
Municipio	JILOTEPEC
Colonia	LAS MANZANAS
Calle	CARRETERA JILOTEPEC MARAVILLA
Número	SN
Entre calle	DESCONOCIDA
Y Calle	DESCONOCIDA
C.P.	54255
Referencia	FRENTE RECAUDERIA
Distritos Federales	
Distritos Locales	DISTRITO XIV

Observaciones

Tamaño Ancho: 8 metros, alto: 2.5 metros

Tipo Anuncio MUROS



**Sistema Integral de Monitoreo de Espectaculares**
**Reporte de recorrido**

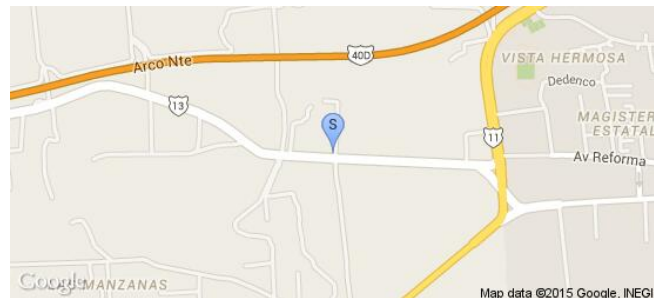
Usuario miguel.sanchezd

Id Encuesta: 56730 - Ticket:17339 - Estatus: Autorizado

<b>Período Electoral</b>	CAMPAÑA
<b>Ámbito</b>	Local
<b>Partido Político</b>	NUEVA ALIANZA
<b>Otro Partido</b>	
<b>Nombre Candidato</b>	FELIPE VEGA BECERRIL
<b>Descripción del Cargo</b>	PRESIDENTE MUNICIPAL
<b>Otro Cargo</b>	
<b>Lema / Versión</b>	PRESIDENTE MUNICIPAL

<b>Entidad</b>	MÉXICO
<b>Municipio</b>	JILOTEPEC
<b>Colonia</b>	LAS MANZANAS
<b>Calle</b>	CARRETERA JILOTEPEC MARAVILLAS
<b>Número</b>	SN
<b>Entre calle</b>	DESCONOCIDA
<b>Y Calle</b>	DESCONOCIDA
<b>C.P.</b>	54255
<b>Referencia</b>	JUNTO A RECAUDERIA
<b>Distritos Federales</b>	
<b>Distritos Locales</b>	DISTRITO XIV

**Observaciones**
**Tamaño** Ancho: 5 metros, alto: 2 metros

**Tipo Anuncio** MUROS


Sistema Integral de Monitoreo de Espectaculares

Reporte de recorrido

Usuario miguel.sanchezd

Id Encuesta: 56731 - Ticket:17339 - Estatus: Autorizado

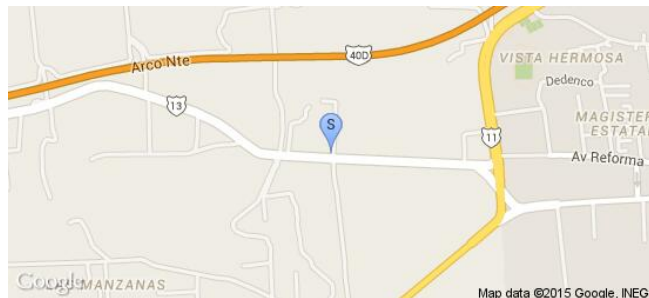
<b>Período Electoral</b>	CAMPAÑA
<b>Ámbito</b>	Local
<b>Partido Político</b>	NUEVA ALIANZA
<b>Otro Partido</b>	
<b>Nombre Candidato</b>	FELIPE VEGA BECERRIL
<b>Descripción del Cargo</b>	PRESIDENTE MUNICIPAL
<b>Otro Cargo</b>	
<b>Lema / Versión</b>	CANDIDATO A PM

<b>Entidad</b>	MÉXICO
<b>Municipio</b>	JILOTEPEC
<b>Colonia</b>	ÑAS MANZANAS
<b>Calle</b>	CARRETERA JILOTEPEC MARAVILLAS
<b>Número</b>	SN
<b>Entre calle</b>	DESCONOCIDA
<b>Y Calle</b>	DESCONOCIDA
<b>C.P.</b>	54255
<b>Referencia</b>	SIN REFERENCIA
<b>Distritos Federales</b>	
<b>Distritos Locales</b>	DISTRITO XIV

**Observaciones**

**Tamaño** Ancho: 8 metros, alto: 3 metros

**Tipo Anuncio** MUROS



Sistema Integral de Monitoreo de Espectaculares

Reporte de recorrido

Usuario miguel.sanchezd

Id Encuesta: 56733 - Ticket:17339 - Estatus: Autorizado

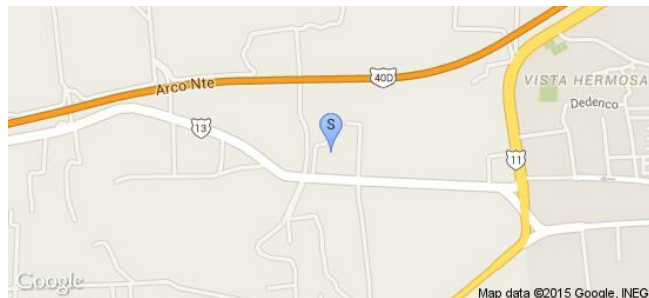
<b>Período Electoral</b>	CAMPAÑA
<b>Ámbito</b>	Local
<b>Partido Político</b>	NUEVA ALIANZA
<b>Otro Partido</b>	
<b>Nombre Candidato</b>	FELIPE VEGA BECERRIL
<b>Descripción del Cargo</b>	PRESIDENTE MUNICIPAL
<b>Otro Cargo</b>	
<b>Lema / Versión</b>	CANDIDATO A PM

<b>Entidad</b>	MÉXICO
<b>Municipio</b>	JILOTEPEC
<b>Colonia</b>	LAS MANZANAS
<b>Calle</b>	CARRETERA JILOTEPEC MARAVILLAS
<b>Número</b>	SN
<b>Entre calle</b>	DESCONOCIDA
<b>Y Calle</b>	DESCONOCIDA
<b>C.P.</b>	54255
<b>Referencia</b>	PUENTE VEHICULAR
<b>Distritos Federales</b>	
<b>Distritos Locales</b>	DISTRITO XIV

**Observaciones**

**Tamaño** Ancho: 8 metros, alto: 2 metros

**Tipo Anuncio** MUROS



Sistema Integral de Monitoreo de Espectaculares

Reporte de recorrido

Usuario miguel.sanchezd

Id Encuesta: 56734 - Ticket:17339 - Estatus: Autorizado

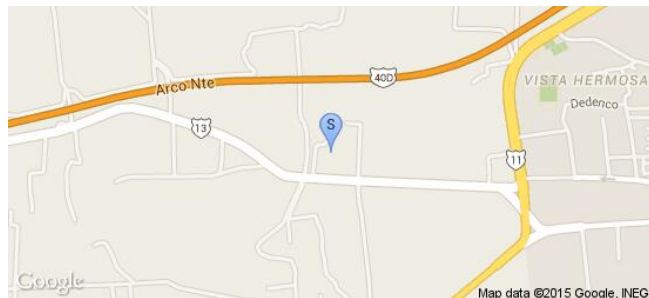
**Período Electoral** CAMPAÑA  
**Ámbito** Local  
**Partido Político** NUEVA ALIANZA  
**Otro Partido**  
**Nombre Candidato** MARIA PEREZ LOPEZ  
**Descripción del Cargo** DIPUTADO LOCAL  
**Otro Cargo**  
**Lema / Versión** CANDIDATA A DL

**Entidad** MÉXICO  
**Municipio** JILOTEPEC  
**Colonia** LAS MANZANAS  
**Calle** CARRETERA JILOTEPEC MARAVILLAS  
**Número** SN  
**Entre calle** DESCONOCIDA  
**Y Calle** DESCONOCIDA  
**C.P.** 54255  
**Referencia** FRENTE CABAÑA DON JUAN  
**Distritos Federales**  
**Distritos Locales** DISTRITO XIV

**Observaciones**

**Tamaño** Ancho: 8 metros, alto: 2 metros

**Tipo Anuncio** MUROS



Sistema Integral de Monitoreo de Espectaculares

Reporte de recorrido

Usuario erika.peralta

Id Encuesta: 56847 - Ticket:17352 - Estatus: Autorizado

<b>Período Electoral</b>	CAMPAÑA
<b>Ámbito</b>	Local
<b>Partido Político</b>	NUEVA ALIANZA
<b>Otro Partido</b>	
<b>Nombre Candidato</b>	SILVIA BARRIENTOS
<b>Descripción del Cargo</b>	PRESIDENTE MUNICIPAL
<b>Otro Cargo</b>	
<b>Lema / Versión</b>	VOTA TURQUESA

<b>Entidad</b>	MÉXICO
<b>Municipio</b>	IXTLAHUACA
<b>Colonia</b>	CENTRO
<b>Calle</b>	JOSE M. MORELOS
<b>Número</b>	1527
<b>Entre calle</b>	NORMA MERCADO
<b>Y Calle</b>	HIDALGO
<b>C.P.</b>	50740
<b>Referencia</b>	COSTADO FARMACIA SIMILARES
<b>Distritos Federales</b>	
<b>Distritos Locales</b>	DISTRITO XV

**Observaciones**

**Tamaño** Ancho: 2.5 metros, alto: 3 metros

**Tipo Anuncio** MANTAS



Sistema Integral de Monitoreo de Espectaculares

Reporte de recorrido

Usuario miguel.sanchezd

Id Encuesta: 56888 - Ticket:17357 - Estatus: Autorizado

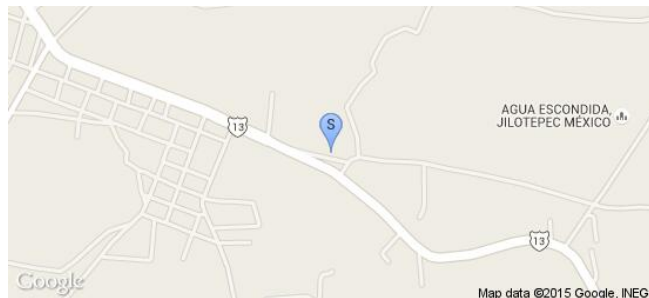
<b>Período Electoral</b>	CAMPAÑA
<b>Ámbito</b>	Local
<b>Partido Político</b>	NUEVA ALIANZA
<b>Otro Partido</b>	
<b>Nombre Candidato</b>	FELIPE VEGA BECERRIL
<b>Descripción del Cargo</b>	DIPUTADO LOCAL
<b>Otro Cargo</b>	
<b>Lema / Versión</b>	CANDIDATO A PM

<b>Entidad</b>	MÉXICO
<b>Municipio</b>	JILOTEPEC
<b>Colonia</b>	CANAÑEJA
<b>Calle</b>	AV INDEPENDENCIA
<b>Número</b>	SN
<b>Entre calle</b>	DESCONOCIDA
<b>Y Calle</b>	DESCONOCIDA
<b>C.P.</b>	54260
<b>Referencia</b>	CANCHA DE FUTBOL 7
<b>Distritos Federales</b>	
<b>Distritos Locales</b>	DISTRITO XIV

**Observaciones**

**Tamaño** Ancho: 8 metros, alto: 2 metros

**Tipo Anuncio** MUROS



Sistema Integral de Monitoreo de Espectaculares

Reporte de recorrido

Usuario miguel.sanchezd

Id Encuesta: 56893 - Ticket:17357 - Estatus: Autorizado

<b>Período Electoral</b>	CAMPAÑA
<b>Ámbito</b>	Local
<b>Partido Político</b>	NUEVA ALIANZA
<b>Otro Partido</b>	
<b>Nombre Candidato</b>	FELIPE VEGA BECERRIL
<b>Descripción del Cargo</b>	PRESIDENTE MUNICIPAL
<b>Otro Cargo</b>	
<b>Lema / Versión</b>	CANDIDATO A PM

<b>Entidad</b>	MÉXICO
<b>Municipio</b>	JILOTEPEC
<b>Colonia</b>	CANALEJAS
<b>Calle</b>	AV INDEPENDENCIA
<b>Número</b>	SN
<b>Entre calle</b>	DESCONOCIDA
<b>Y Calle</b>	DESCONOCIDA
<b>C.P.</b>	54260
<b>Referencia</b>	FRENTE A CECYTEM
<b>Distritos Federales</b>	
<b>Distritos Locales</b>	DISTRITO XIV

**Observaciones**

**Tamaño** Ancho: 6 metros, alto: 2 metros

**Tipo Anuncio** MUROS





Sistema Integral de Monitoreo de Espectaculares

Reporte de recorrido

Usuario miguel.sanchezd

Id Encuesta: 56894 - Ticket:17357 - Estatus:Autorizado

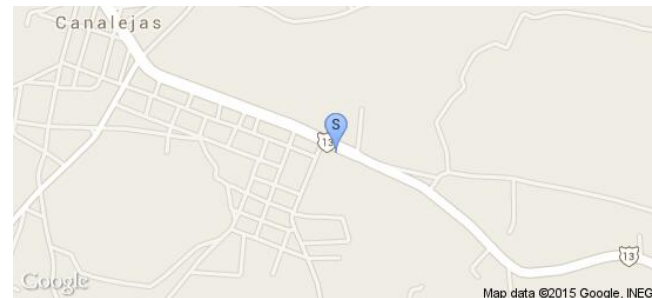
<b>Período Electoral</b>	CAMPAÑA
<b>Ámbito</b>	Local
<b>Partido Político</b>	NUEVA ALIANZA
<b>Otro Partido</b>	
<b>Nombre Candidato</b>	FELIPE VEGA BECERRIL
<b>Descripción del Cargo</b>	PRESIDENTE MUNICIPAL
<b>Otro Cargo</b>	
<b>Lema / Versión</b>	CANDIDATO A PM

<b>Entidad</b>	MÉXICO
<b>Municipio</b>	JILOTEPEC
<b>Colonia</b>	CANALEJAS
<b>Calle</b>	AV INDEPENDENCIA
<b>Número</b>	SN
<b>Entre calle</b>	DESCONOCIDA
<b>Y Calle</b>	DESCONOCIDA
<b>C.P.</b>	54260
<b>Referencia</b>	FRENTE VECYTEM
<b>Distritos Federales</b>	
<b>Distritos Locales</b>	DISTRITO XIV

**Observaciones**

**Tamaño** Ancho: 8 metros, alto: 2 metros

**Tipo Anuncio** MUROS



Sistema Integral de Monitoreo de Espectaculares

Reporte de recorrido

Usuario miguel.sanchezd

Id Encuesta: 56895 - Ticket:17357 - Estatus: Autorizado

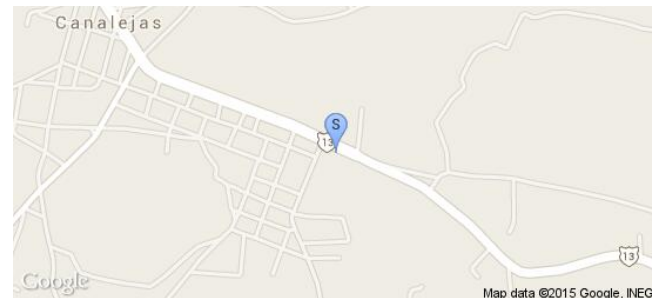
<b>Período Electoral</b>	CAMPAÑA
<b>Ámbito</b>	Local
<b>Partido Político</b>	NUEVA ALIANZA
<b>Otro Partido</b>	
<b>Nombre Candidato</b>	FELIPE VEGA BECERRIL
<b>Descripción del Cargo</b>	PRESIDENTE MUNICIPAL
<b>Otro Cargo</b>	
<b>Lema / Versión</b>	CANDIDATO A PM

<b>Entidad</b>	MÉXICO
<b>Municipio</b>	JILOTEPEC
<b>Colonia</b>	CANALEJAS
<b>Calle</b>	AV INDEPENDENCIA
<b>Número</b>	SN
<b>Entre calle</b>	DESCONOCIDA
<b>Y Calle</b>	DESCONOCIDA
<b>C.P.</b>	54260
<b>Referencia</b>	BODEGA CONASUPO
<b>Distritos Federales</b>	
<b>Distritos Locales</b>	DISTRITO XIV

**Observaciones**

**Tamaño** Ancho: 8 metros, alto: 2 metros

**Tipo Anuncio** MUROS



Sistema Integral de Monitoreo de Espectaculares

Reporte de recorrido

Usuario miguel.sanchezd

Id Encuesta: 57084 - Ticket:17379 - Estatus: Autorizado

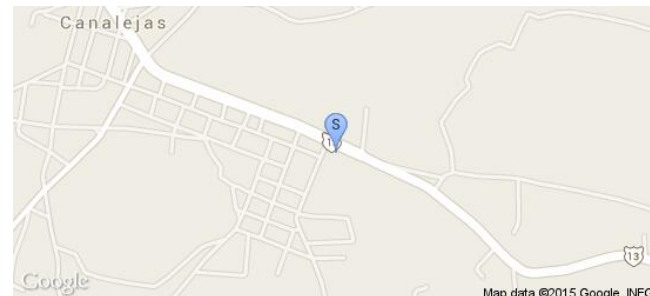
<b>Período Electoral</b>	CAMPAÑA
<b>Ámbito</b>	Local
<b>Partido Político</b>	NUEVA ALIANZA
<b>Otro Partido</b>	
<b>Nombre Candidato</b>	FELIPE VEGA BECERRIL
<b>Descripción del Cargo</b>	PRESIDENTE MUNICIPAL
<b>Otro Cargo</b>	
<b>Lema / Versión</b>	CANDIDATO A PM

<b>Entidad</b>	MÉXICO
<b>Municipio</b>	JILOTEPEC
<b>Colonia</b>	CANALEJAS
<b>Calle</b>	AV INDEPENDENCIA
<b>Número</b>	SN
<b>Entre calle</b>	DESCONOCIDA
<b>Y Calle</b>	DESCONOCIDA
<b>C.P.</b>	54260
<b>Referencia</b>	JUNTO A VINOS Y ABARROTESEMDPZA
<b>Distritos Federales</b>	
<b>Distritos Locales</b>	DISTRITO XIV

**Observaciones**

**Tamaño** Ancho: 8 metros, alto: 2 metros

**Tipo Anuncio** MUROS



Usuario miguel.sanchezd

Id Encuesta: 57088 - Ticket:17379 - Estatus: Autorizado

Período Electoral	CAMPAÑA
Ámbito	Local
Partido Político	NUEVA ALIANZA
Otro Partido	
Nombre Candidato	FELIPE VEGA BECERRIL
Descripción del Cargo	PRESIDENTE MUNICIPAL
Otro Cargo	
Lema / Versión	SOMOS TURQUESA

Entidad	MÉXICO
Municipio	JILOTEPEC
Colonia	JILOTEPEC
Calle	VICENTE GUERRERO
Número	SN
Entre calle	LIBRAMIENTO
Y Calle	DESCONOCIDA
C.P.	54240
Referencia	JUNTO A NORMAL DE PROFESORES
Distritos Federales	
Distritos Locales	DISTRITO XIV

**Observaciones**

Tamaño Ancho: 6 metros, alto: 2.5 metros

Tipo Anuncio MANTAS



Sistema Integral de Monitoreo de Espectaculares

Reporte de recorrido

Usuario miguel.sanchezd

Id Encuesta: 57089 - Ticket:17379 - Estatus: Autorizado

<b>Período Electoral</b>	CAMPAÑA
<b>Ámbito</b>	Local
<b>Partido Político</b>	NUEVA ALIANZA
<b>Otro Partido</b>	
<b>Nombre Candidato</b>	FELIPE VEGA BECERRIL
<b>Descripción del Cargo</b>	PRESIDENTE MUNICIPAL
<b>Otro Cargo</b>	
<b>Lema / Versión</b>	CANDIDATO A PM

<b>Entidad</b>	MÉXICO
<b>Municipio</b>	JILOTEPEC
<b>Colonia</b>	JILOTEPEC
<b>Calle</b>	VICENTE GUERRERO
<b>Número</b>	SN
<b>Entre calle</b>	LIBRAMIENTO
<b>Y Calle</b>	DESCONOCIDA
<b>C.P.</b>	54240
<b>Referencia</b>	FRENTE A NORMAL DE PROFESOR ES
<b>Distritos Federales</b>	
<b>Distritos Locales</b>	DISTRITO XIV

**Observaciones**

**Tamaño** Ancho: 6 metros, alto: 2 metros

**Tipo Anuncio** MUROS



Sistema Integral de Monitoreo de Espectaculares

Reporte de recorrido

Usuario miguel.sanchezd

Id Encuesta: 57090 - Ticket:17379 - Estatus:Autorizado


<b>Período Electoral</b>	CAMPAÑA
<b>Ámbito</b>	Local
<b>Partido Político</b>	NUEVA ALIANZA
<b>Otro Partido</b>	
<b>Nombre Candidato</b>	FELIPE VEGA BECERRIL
<b>Descripción del Cargo</b>	PRESIDENTE MUNICIPAL
<b>Otro Cargo</b>	
<b>Lema / Versión</b>	CANDIDATO A PM

<b>Entidad</b>	MÉXICO
<b>Municipio</b>	JILOTEPEC
<b>Colonia</b>	JILOTEPEC
<b>Calle</b>	VICENTE GUERRERO
<b>Número</b>	155
<b>Entre calle</b>	LIBRAMIENTO
<b>Y Calle</b>	DESCONOCIDA
<b>C.P.</b>	54240
<b>Referencia</b>	FRENTE PLAZA BUGAMBILIAS
<b>Distritos Federales</b>	
<b>Distritos Locales</b>	DISTRITO XIV

**Observaciones**

**Tamaño** Ancho: 6 metros, alto: 1.5 metros

**Tipo Anuncio** MUROS



Sistema Integral de Monitoreo de Espectaculares

Reporte de recorrido

Usuario miguel.sanchezd

Id Encuesta: 57091 - Ticket:17379 - Estatus:Autorizado


<b>Período Electoral</b>	CAMPAÑA
<b>Ámbito</b>	Local
<b>Partido Político</b>	NUEVA ALIANZA
<b>Otro Partido</b>	
<b>Nombre Candidato</b>	FELIPE VEGA BECERRIL
<b>Descripción del Cargo</b>	PRESIDENTE MUNICIPAL
<b>Otro Cargo</b>	
<b>Lema / Versión</b>	PARA RECUPERAR LA CONFIANZA

<b>Entidad</b>	MÉXICO
<b>Municipio</b>	JILOTEPEC
<b>Colonia</b>	JILOTEPEC
<b>Calle</b>	VICENTE GUERRERO
<b>Número</b>	155
<b>Entre calle</b>	LIBRAMIENTO
<b>Y Calle</b>	DESCONOCIDA
<b>C.P.</b>	54240
<b>Referencia</b>	FRENTE A PLAZA BUGAMBILIAS
<b>Distritos Federales</b>	
<b>Distritos Locales</b>	DISTRITO XIV

**Observaciones**

**Tamaño** Ancho: 1 metros, alto: .7 metros

**Tipo Anuncio** MANTAS



Sistema Integral de Monitoreo de Espectaculares

Reporte de recorrido

Usuario miguel.sanchezd

Id Encuesta: 57092 - Ticket:17379 - Estatus:Autorizado

<b>Período Electoral</b>	CAMPAÑA
<b>Ámbito</b>	Local
<b>Partido Político</b>	NUEVA ALIANZA
<b>Otro Partido</b>	
<b>Nombre Candidato</b>	FELIPE VEGA
<b>Descripción del Cargo</b>	PRESIDENTE MUNICIPAL
<b>Otro Cargo</b>	
<b>Lema / Versión</b>	SOMOS TURQUESA

<b>Entidad</b>	MÉXICO
<b>Municipio</b>	JILOTEPEC
<b>Colonia</b>	JILOTEPEC
<b>Calle</b>	VICENTE GUERRERO
<b>Número</b>	135
<b>Entre calle</b>	LIBRAMIENTO
<b>Y Calle</b>	DESCONOCIDA
<b>C.P.</b>	54240
<b>Referencia</b>	SOBRE ALINEACION Y BALANCEO
<b>Distritos Federales</b>	
<b>Distritos Locales</b>	DISTRITO XIV

**Observaciones**

**Tamaño** Ancho: 5 metros, alto: 2 metros

**Tipo Anuncio** MANTAS





Sistema Integral de Monitoreo de Espectaculares

Reporte de recorrido

Usuario miguel.sanchezd

Id Encuesta: 57093 - Ticket:17379 - Estatus:Autorizado

<b>Período Electoral</b>	CAMPAÑA
<b>Ámbito</b>	Local
<b>Partido Político</b>	NUEVA ALIANZA
<b>Otro Partido</b>	
<b>Nombre Candidato</b>	FELIPE VEGA
<b>Descripción del Cargo</b>	PRESIDENTE MUNICIPAL
<b>Otro Cargo</b>	
<b>Lema / Versión</b>	SOMOS TURQUESA

<b>Entidad</b>	MÉXICO
<b>Municipio</b>	JILOTEPEC
<b>Colonia</b>	JILOTEPEC
<b>Calle</b>	VICENTE GUERRERO
<b>Número</b>	SN
<b>Entre calle</b>	LIBRAMIENTO
<b>Y Calle</b>	DESCONOCIDA
<b>C.P.</b>	54240
<b>Referencia</b>	SOBRE CARPI MART
<b>Distritos Federales</b>	
<b>Distritos Locales</b>	DISTRITO XIV

**Observaciones**

**Tamaño** Ancho: 1.5 metros, alto: .5 metros

**Tipo Anuncio** MANTAS



Sistema Integral de Monitoreo de Espectaculares

Reporte de recorrido

Usuario miguel.sanchezd

Id Encuesta: 57244 - Ticket:17397 - Estatus: Autorizado

<b>Período Electoral</b>	CAMPAÑA
<b>Ámbito</b>	Local
<b>Partido Político</b>	NUEVA ALIANZA
<b>Otro Partido</b>	
<b>Nombre Candidato</b>	FELIPE VEGA
<b>Descripción del Cargo</b>	PRESIDENTE MUNICIPAL
<b>Otro Cargo</b>	
<b>Lema / Versión</b>	SOMOS TURQUESA

<b>Entidad</b>	MÉXICO
<b>Municipio</b>	JILOTEPEC
<b>Colonia</b>	JILOTEPEC
<b>Calle</b>	VICENTE GUERRERO
<b>Número</b>	SN
<b>Entre calle</b>	LIBRAMIENTO
<b>Y Calle</b>	DESCONOCIDA
<b>C.P.</b>	54240
<b>Referencia</b>	SOBRE CONSULTORIO PEREZ MALDONADO
<b>Distritos Federales</b>	
<b>Distritos Locales</b>	DISTRITO XIV

**Observaciones**

**Tamaño** Ancho: 7 metros, alto: 2 metros

**Tipo Anuncio** MANTAS



Sistema Integral de Monitoreo de Espectaculares

Reporte de recorrido

Usuario miguel.sanchezd

Id Encuesta: 57246 - Ticket:17397 - Estatus:Autorizado


Período Electoral	CAMPAÑA
Ámbito	Local
Partido Político	NUEVA ALIANZA
Otro Partido	
Nombre Candidato	FELIPE VEGA
Descripción del Cargo	PRESIDENTE MUNICIPAL
Otro Cargo	
Lema / Versión	CANDIDATO A PM

Entidad	MÉXICO
Municipio	JILOTEPEC
Colonia	JILOTEPEC
Calle	VICENTE GUERRERO
Número	SN
Entre calle	LIBRAMIENTO
Y Calle	DESCONOCIDA
C.P.	54240
Referencia	JUNTO A SERVICIO ELÉCTRICO MARTINEZ
Distritos Federales	
Distritos Locales	DISTRITO XIV

Observaciones

Tamaño Ancho: .5 metros, alto: .8 metros

Tipo Anuncio PANORÁMICOS



Sistema Integral de Monitoreo de Espectaculares

Reporte de recorrido

Usuario miguel.sanchezd

Id Encuesta: 57248 - Ticket:17397 - Estatus: Autorizado

<b>Período Electoral</b>	CAMPAÑA
<b>Ámbito</b>	Local
<b>Partido Político</b>	NUEVA ALIANZA
<b>Otro Partido</b>	
<b>Nombre Candidato</b>	FELIPE VEGA
<b>Descripción del Cargo</b>	PRESIDENTE MUNICIPAL
<b>Otro Cargo</b>	
<b>Lema / Versión</b>	SIN LEMA

<b>Entidad</b>	MÉXICO
<b>Municipio</b>	JILOTEPEC
<b>Colonia</b>	JILOTEPEC
<b>Calle</b>	VICENTE GUERRERO
<b>Número</b>	SN
<b>Entre calle</b>	CONSTITUYENTES
<b>Y Calle</b>	DESCONOCIDA
<b>C.P.</b>	54240
<b>Referencia</b>	JUNTO A RIVER JEANS
<b>Distritos Federales</b>	
<b>Distritos Locales</b>	DISTRITO XIV

**Observaciones**

**Tamaño** Ancho: 20 metros, alto: 1.8 metros

**Tipo Anuncio** MUROS



Sistema Integral de Monitoreo de Espectaculares

Reporte de recorrido

Usuario miguel.sanchezd

Id Encuesta: 57250 - Ticket:17397 - Estatus:Autorizado


Período Electoral	CAMPAÑA
Ámbito	Local
Partido Político	NUEVA ALIANZA
Otro Partido	
Nombre Candidato	MARIA PEREZ LOPEZ
Descripción del Cargo	DIPUTADO LOCAL
Otro Cargo	
Lema / Versión	CANDIDATA DL

Entidad	MÉXICO
Municipio	JILOTEPEC
Colonia	JILOTEPEC
Calle	VICENTE GUERRERO
Número	127
Entre calle	CONSTITUYENTES
Y Calle	DESCONOCIDA
C.P.	54240
Referencia	CERRAJERIA
Distritos Federales	
Distritos Locales	DISTRITO XIV

Observaciones

Tamaño Ancho: 3 metros, alto: 1.5 metros

Tipo Anuncio MUROS



**Sistema Integral de Monitoreo de Espectaculares**
**Reporte de recorrido**

Usuario miguel.sanchezd

Id Encuesta: 57251 - Ticket:17397 - Estatus:Autorizado

<b>Período Electoral</b>	CAMPAÑA
<b>Ámbito</b>	Local
<b>Partido Político</b>	NUEVA ALIANZA
<b>Otro Partido</b>	
<b>Nombre Candidato</b>	FELIPE VEGA
<b>Descripción del Cargo</b>	PRESIDENTE MUNICIPAL
<b>Otro Cargo</b>	
<b>Lema / Versión</b>	CANDIDATO A PM

<b>Entidad</b>	MÉXICO
<b>Municipio</b>	JILOTEPEC
<b>Colonia</b>	JILOTEPEC
<b>Calle</b>	VICENTE GUERRERO
<b>Número</b>	125
<b>Entre calle</b>	REVOLUCIÓN
<b>Y Calle</b>	DESCONOCIDA
<b>C.P.</b>	54240
<b>Referencia</b>	FRENTE A MATERIALES FERSON
<b>Distritos Federales</b>	
<b>Distritos Locales</b>	DISTRITO XIV

**Observaciones**
**Tamaño** Ancho: 3 metros, alto: 2.5 metros

**Tipo Anuncio** CAJAS DE LUZ


Sistema Integral de Monitoreo de Espectaculares

Reporte de recorrido

Usuario adan.yanez

Id Encuesta: 19257 - Ticket:3453 - Estatus: Autorizado


Período Electoral	CAMPAÑA
Ámbito	Local
Partido Político	NUEVA ALIANZA
Otro Partido	
Nombre Candidato	MARTINA AVALOS GUTIERREZ
Descripción del Cargo	DIPUTADO LOCAL
Otro Cargo	
Lema / Versión	ELIGE TURQUESA

Entidad	MICHOACÁN DE OCAMPO
Municipio	VENUSTIANO CARRANZA
Colonia	CENTRO
Calle	CARRETERA NACIONAL SAHUAYO LA BARCA
Número	S/N
Entre calle	CARRETERA NACIONAL SAHUAYO LA BARCA
Y Calle	MOCTEZUMA
C.P.	59160
Referencia	ENFRENTE DEL MONUMENTO A LA BANDERA
Distritos Federales	
Distritos Locales	DISTRITO IV

Observaciones

Tamaño Ancho: 3 metros, alto: 2 metros

Tipo Anuncio MANTAS



Sistema Integral de Monitoreo de Espectaculares

Reporte de recorrido

Usuario janette.lopez

Id Encuesta: 21684 - Ticket:3772 - Estatus: Autorizado

Período Electoral	CAMPAÑA
Ámbito	Local
Partido Político	NUEVA ALIANZA
Otro Partido	
Nombre Candidato	CARLOS CALDERÓN BANDERAS
Descripción del Cargo	PRESIDENTE MUNICIPAL
Otro Cargo	
Lema / Versión	CON CARLITOS TRANSFORMAREMOS MÚGICA.

Entidad	MICHOACÁN DE OCAMPO
Municipio	MÚGICA
Colonia	CARRIEL
Calle	AVENIDA LÁZARO CÁRDENAS
Número	SIN
Entre calle	AVENIDA LÁZARO CÁRDENAS
Y Calle	SIN
C.P.	00000
Referencia	LLANTAS Y SERVICIOS MARILU
Distritos Federales	
Distritos Locales	DISTRITO XXII

Observaciones

Tamaño Ancho: 8 metros, alto: 4 metros

Tipo Anuncio PANORÁMICOS





Sistema Integral de Monitoreo de Espectaculares

Reporte de recorrido

Usuario andres.roman

Id Encuesta: 23916 - Ticket:4049 - Estatus: Autorizado

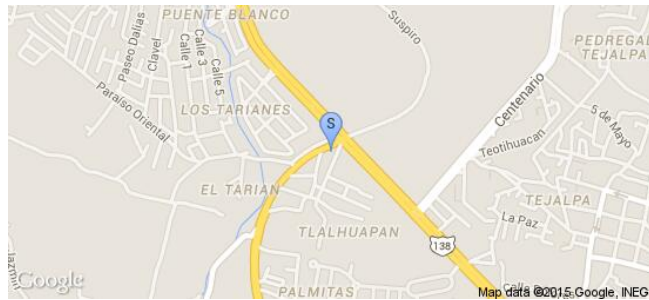


<b>Período Electoral</b>	CAMPAÑA
<b>Ámbito</b>	Local
<b>Partido Político</b>	NUEVA ALIANZA
<b>Otro Partido</b>	
<b>Nombre Candidato</b>	JUANA MERAZ CUEVAS
<b>Descripción del Cargo</b>	DIPUTADO LOCAL
<b>Otro Cargo</b>	
<b>Lema / Versión</b>	SER TURQUESA ES DEFENDER EL DERECHO DE LAS MUJERES

<b>Entidad</b>	MORELOS
<b>Municipio</b>	JIUTEPEC
<b>Colonia</b>	TLAHUAPAN
<b>Calle</b>	PASEO CUAUHNAHUAC
<b>Número</b>	SIN NUMERO
<b>Entre calle</b>	PAR VIAL TLAHUAPAN
<b>Y Calle</b>	BENITO JUÁREZ
<b>C.P.</b>	62570
<b>Referencia</b>	FRENTE A NISSAN
<b>Distritos Federales</b>	
<b>Distritos Locales</b>	DISTRITO VI

**Observaciones**

**Tamaño** Ancho: 12 metros, alto: 2.5 metros

**Tipo Anuncio** MARQUESINAS



Sistema Integral de Monitoreo de Espectaculares

Reporte de recorrido

Usuario beri.medina

Id Encuesta: 25603 - Ticket:4239 - Estatus: Autorizado

Período Electoral	CAMPAÑA
Ámbito	Local
Partido Político	NUEVA ALIANZA
Otro Partido	
Nombre Candidato	JORGE BAZAN REYES
Descripción del Cargo	DIPUTADO LOCAL
Otro Cargo	
Lema / Versión	SER TURQUEZA ES

Entidad	MORELOS
Municipio	CUAUTLA
Colonia	LAZARO CARDENAS
Calle	CARRETERA CUAUTLA MEXICO
Número	SIN NUMERO
Entre calle	URUAPAN
Y Calle	TACAMBARO
C.P.	62757
Referencia	FRENTE A LA ENTRADA DE COLONIA CUAUHTEMOC
Distritos Federales	
Distritos Locales	DISTRITO XIV

Observaciones

Tamaño Ancho: 2.5 metros, alto: 2 metros

Tipo Anuncio MANTAS



Sistema Integral de Monitoreo de Espectaculares

Reporte de recorrido

Usuario beri.medina

Id Encuesta: 25606 - Ticket:4239 - Estatus: Autorizado

<b>Período Electoral</b>	CAMPAÑA
<b>Ámbito</b>	Local
<b>Partido Político</b>	NUEVA ALIANZA
<b>Otro Partido</b>	
<b>Nombre Candidato</b>	HECTOR RICARDO MONTENEGRO
<b>Descripción del Cargo</b>	PRESIDENTE MUNICIPAL
<b>Otro Cargo</b>	
<b>Lema / Versión</b>	SIN LEMA

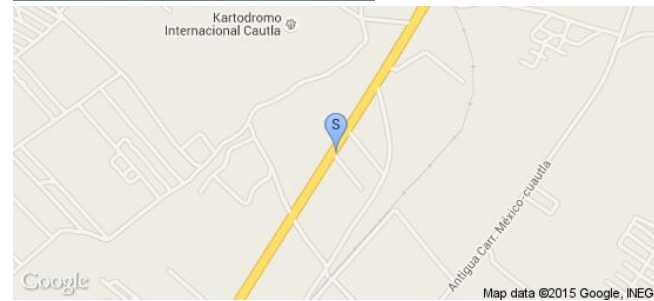

<b>Entidad</b>	MORELOS
<b>Municipio</b>	ATLATLAHUCAN
<b>Colonia</b>	PAZULCO
<b>Calle</b>	CARRETERA FEDERAL CUAUTLA MEXICO
<b>Número</b>	SIN NUMERO
<b>Entre calle</b>	A V FERROCARRIL
<b>Y Calle</b>	MARIA MORELOS
<b>C.P.</b>	00000
<b>Referencia</b>	FRENTE A MARISQUERIA
<b>Distritos Federales</b>	DISTRITO III
<b>Distritos Locales</b>	

**Observaciones**

**Tamaño** Ancho: 1.5 metros, alto: 1 metros



**Tipo Anuncio** MANTAS



Sistema Integral de Monitoreo de Espectaculares

Reporte de recorrido

Usuario rosario.montes

Id Encuesta: 26239 - Ticket:4314 - Estatus:Autorizado

<b>Período Electoral</b>	CAMPAÑA
<b>Ámbito</b>	Local
<b>Partido Político</b>	NUEVA ALIANZA
<b>Otro Partido</b>	
<b>Nombre Candidato</b>	ATANASIO PEREZ
<b>Descripción del Cargo</b>	DIPUTADO LOCAL
<b>Otro Cargo</b>	
<b>Lema / Versión</b>	SER TURQUESA ES DEFENDER LA EDUCACION PUBLICA DE CALIDAD PARA TODOS

<b>Entidad</b>	MORELOS
<b>Municipio</b>	JOJUTLA
<b>Colonia</b>	LA PASTRANA
<b>Calle</b>	AV UNIVERSIDAD
<b>Número</b>	S/N
<b>Entre calle</b>	CIPRES
<b>Y Calle</b>	17 DE ABRIL
<b>C.P.</b>	62900
<b>Referencia</b>	FRENTE A HOSPITAL GENERAL MEANA SAN ROMAN
<b>Distritos Federales</b>	
<b>Distritos Locales</b>	DISTRITO XI

**Observaciones**

**Tamaño** Ancho: 8 metros, alto: 4 metros

**Tipo Anuncio** PANORÁMICOS



**Sistema Integral de Monitoreo de Espectaculares**
**Reporte de recorrido**

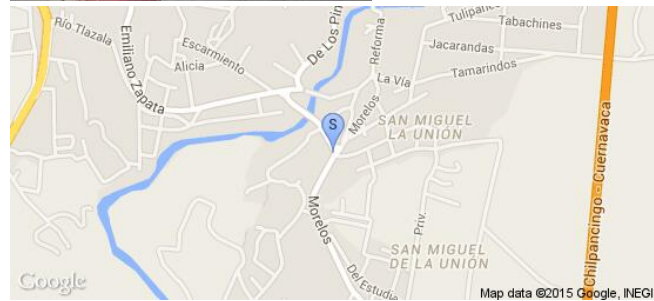
Usuario andres.roman

Id Encuesta: 26329 - Ticket:4327 - Estatus: Autorizado

<b>Período Electoral</b>	CAMPAÑA
<b>Ámbito</b>	Local
<b>Partido Político</b>	NUEVA ALIANZA
<b>Otro Partido</b>	
<b>Nombre Candidato</b>	VÍCTOR MENDOZA MALDONADO
<b>Descripción del Cargo</b>	PRESIDENTE MUNICIPAL
<b>Otro Cargo</b>	
<b>Lema / Versión</b>	SER TURQUESA ES PROMOVER EL EMPLEO

<b>Entidad</b>	MORELOS
<b>Municipio</b>	XOCHITEPEC
<b>Colonia</b>	SAN MIGUEL UNION
<b>Calle</b>	JOSÉ MARIA MORELOS
<b>Número</b>	SIN NÚMERO
<b>Entre calle</b>	HIMNO NACIONAL
<b>Y Calle</b>	PUENTE DE LA ALIANZA
<b>C.P.</b>	62790
<b>Referencia</b>	EN ENTRONQUE VIAL
<b>Distritos Federales</b>	
<b>Distritos Locales</b>	DISTRITO VIII

**Observaciones**
**Tamaño** Ancho: 6 metros, alto: 3 metros

**Tipo Anuncio** MANTAS


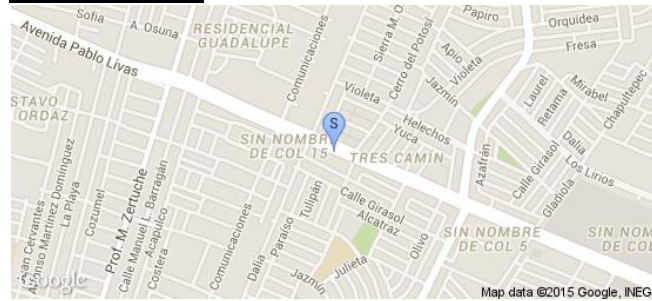
**Sistema Integral de Monitoreo de Espectaculares**
**Reporte de recorrido**
**Usuario javier.ramirez**
**Id Encuesta: 19764 - Ticket:3517 - Estatus:Autorizado**
**Período Electoral** CAMPAÑA  
**Ámbito** Local

**Partido Político** NUEVA ALIANZA  
**Otro Partido**  
**Nombre Candidato** MARIA DEL RPSARIO SANCHEZ DIAZ  
**Descripción del Cargo** DIPUTADO LOCAL  
**Otro Cargo**  
**Lema / Versión** SERVIR ES MI PASION

**Entidad** NUEVO LEÓN  
**Municipio** GUADALUPE  
**Colonia** TRES CAMINOS  
**Calle** PABLO LIVAS  
**Número** 207  
**Entre calle** NARCISO  
**Y Calle** DALIA  
**C.P.** 67190  
**Referencia** UNIDAD HABITACIONAL  
**Distritos Federales**  
**Distritos Locales** DISTRITO XIII

**Observaciones** DOS LONAS DE ROSS EN CASA PARTICULAR

**Tamaño** Ancho: 1 metros, alto: 1.5 metros

**Tipo Anuncio** MANTAS


## Sistema Integral de Monitoreo de Espectaculares

## Reporte de recorrido

Usuario javier.ramirez

Id Encuesta: 19789 - Ticket:3522 - Estatus: Autorizado

**Período Electoral** CAMPAÑA  
**Ámbito** Local

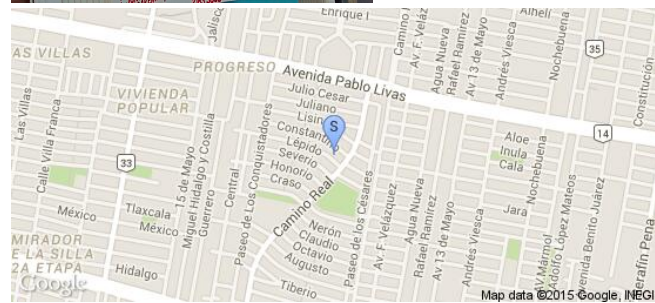
**Partido Político** NUEVA ALIANZA  
**Otro Partido**  
**Nombre Candidato** DANNY REYES  
**Descripción del Cargo** DIPUTADO LOCAL

**Otro Cargo**  
**Lema / Versión** JUNTOS LO LOGRAREMOS

**Observaciones** FRENTE A ESCUELA HILARIO PORRAS

**Tamaño** Ancho: 6 metros, alto: 2 metros

**Entidad** NUEVO LEÓN  
**Municipio** GUADALUPE  
**Colonia** TRES DE MAYO  
**Calle** TAMAULIPAS  
**Número** 2719  
**Entre calle** PABLO LIVAS  
**Y Calle** LAZARO CARDENAS  
**C.P.** 67190  
**Referencia** CASA DE CAMPAÑA  
**Distritos Federales**  
**Distritos Locales** DISTRITO XII

**Tipo Anuncio** MANTAS


Sistema Integral de Monitoreo de Espectaculares

Reporte de recorrido

Usuario juancarlos.silva

Id Encuesta: 24945 - Ticket:4166 - Estatus: Autorizado

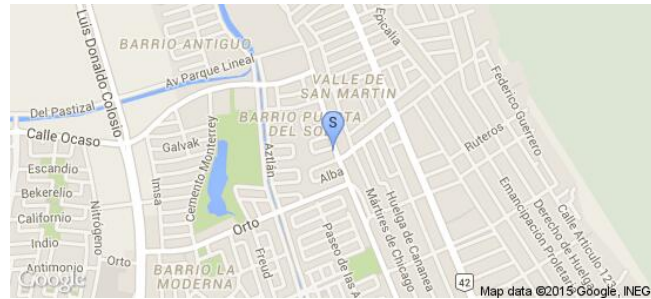
Período Electoral	CAMPAÑA
Ámbito	Local
Partido Político	NUEVA ALIANZA
Otro Partido	
Nombre Candidato	JOSEFINA VILLANUEVA PADILLA
Descripción del Cargo	DIPUTADO LOCAL
Otro Cargo	
Lema / Versión	SL

Entidad	NUEVO LEÓN
Municipio	MONTERREY
Colonia	BARRIO PUERTA DEL SOL
Calle	JULIO A ROCA
Número	SN
Entre calle	AURORA
Y Calle	ALVA
C.P.	64250
Referencia	BARDA
Distritos Federales	
Distritos Locales	DISTRITO V

Observaciones BARDA

Tamaño Ancho: 6 metros, alto: 2 metros

Tipo Anuncio MUROS





**Sistema Integral de Monitoreo de Espectaculares**

**Reporte de recorrido**

Usuario javier.ramirez

Id Encuesta: 25578 - Ticket:4236 - Estatus:Autorizado


<b>Período Electoral</b>	CAMPAÑA
<b>Ámbito</b>	Local
<b>Partido Político</b>	NUEVA ALIANZA
<b>Otro Partido</b>	
<b>Nombre Candidato</b>	ESTRELLA ALEMAN HINOJOSA
<b>Descripción del Cargo</b>	DIPUTADO LOCAL
<b>Otro Cargo</b>	
<b>Lema / Versión</b>	SOY TURQUESA SOY MAESTRA SOY TURQUESA

<b>Entidad</b>	NUEVO LEÓN
<b>Municipio</b>	GUADALUPE
<b>Colonia</b>	FRACC. HERCULES
<b>Calle</b>	RUIZ CORTINEZ
<b>Número</b>	210
<b>Entre calle</b>	LAS AMERICAS
<b>Y Calle</b>	ANAHUAC SUR
<b>C.P.</b>	67120
<b>Referencia</b>	FRENTE AL ECOVIA LAS AMERICAS
<b>Distritos Federales</b>	
<b>Distritos Locales</b>	DISTRITO XV

**Observaciones** EN TERRENO VALDIO

**Tamaño** Ancho: 1.5 metros, alto: 1.5 metros

**Tipo Anuncio** MANTAS



Sistema Integral de Monitoreo de Espectaculares

Reporte de recorrido

Usuario juancarlos.silva

Id Encuesta: 26174 - Ticket:4307 - Estatus: Autorizado

<b>Período Electoral</b>	CAMPAÑA
<b>Ámbito</b>	Local
<b>Partido Político</b>	NUEVA ALIANZA
<b>Otro Partido</b>	
<b>Nombre Candidato</b>	JUAN ANTONIO
<b>Descripción del Cargo</b>	PRESIDENTE MUNICIPAL
<b>Otro Cargo</b>	
<b>Lema / Versión</b>	PARA SEGUIR AYUDANDO

<b>Entidad</b>	NUEVO LEÓN
<b>Municipio</b>	LINARES
<b>Colonia</b>	RODRIGO GOMEZ
<b>Calle</b>	CAMACHO
<b>Número</b>	SN
<b>Entre calle</b>	RAYONES
<b>Y Calle</b>	MONTEMORELOS
<b>C.P.</b>	67700
<b>Referencia</b>	SR
<b>Distritos Federales</b>	
<b>Distritos Locales</b>	DISTRITO IX

**Observaciones** BARDA

**Tamaño** Ancho: 8 metros, alto: 3 metros

**Tipo Anuncio** MUROS



Sistema Integral de Monitoreo de Espectaculares

Reporte de recorrido

Usuario javier.ramirez

Id Encuesta: 26375 - Ticket:4331 - Estatus:Autorizado

**Período Electoral** CAMPAÑA  
**Ámbito** Local

**Partido Político** NUEVA ALIANZA

**Otro Partido**

**Nombre Candidato** NO INDICADO

**Descripción del Cargo** GOBERNADOR

**Otro Cargo**

**Lema / Versión** SER TURQUESA ES RESPETAR LOS DERECHOS DE LA MUJER

**Observaciones** ARRIBA DE UN LOTE DE AUTOS

**Entidad** NUEVO LEÓN

**Municipio** MONTERREY

**Colonia** BUENOS AIRES

**Calle** REVOLUCIÓN

**Número** MORONES PRIETO

**Entre calle** MORONES PRIETO

**Y Calle** FRENANDO ANCIRA

**C.P.** 64810

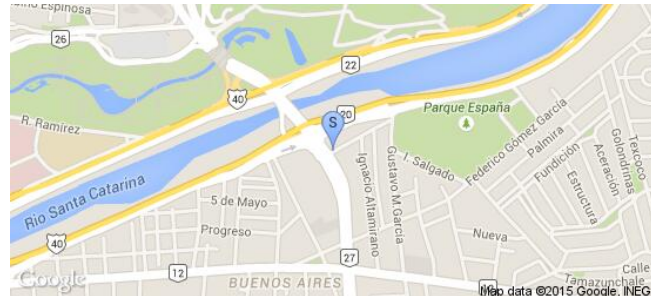


**Referencia** ARRIBA DEL PUENTE VIAL

**Distritos Federales**

**Distritos Locales** DISTRITO X

**Tamaño** Ancho: 10 metros, alto: 4 metros

**Tipo Anuncio** PANORÁMICOS



Sistema Integral de Monitoreo de Espectaculares

Reporte de recorrido

Usuario juancarlos.silva

Id Encuesta: 58848 - Ticket:17606 - Estatus:Autorizado

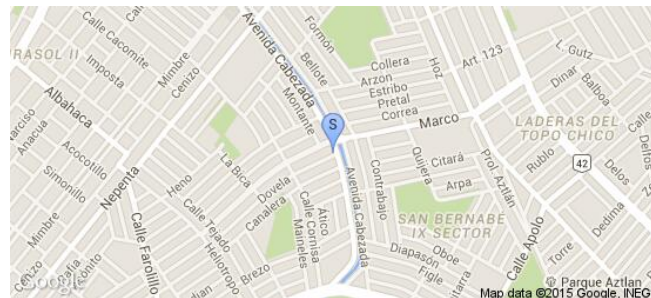
Período Electoral	CAMPAÑA
Ámbito	Local
Partido Político	NUEVA ALIANZA
Otro Partido	
Nombre Candidato	JOSEFINA VILLANUEVA
Descripción del Cargo	DIPUTADO LOCAL
Otro Cargo	
Lema / Versión	SOMOS TURQUESA

Entidad	NUEVO LEÓN
Municipio	MONTERREY
Colonia	BARRIO DE LA INDUSTRIA
Calle	DE LA INDUSTRIA
Número	SN
Entre calle	PARQUÉ LINEAL
Y Calle	ESQUINA
C.P.	64105
Referencia	SR
Distritos Federales	
Distritos Locales	DISTRITO V

Observaciones SO

Tamaño Ancho: 10 metros, alto: 3 metros

Tipo Anuncio MUROS



Sistema Integral de Monitoreo de Espectaculares

Reporte de recorrido

Usuario juancarlos.silva

Id Encuesta: 58854 - Ticket:17606 - Estatus:Autorizado

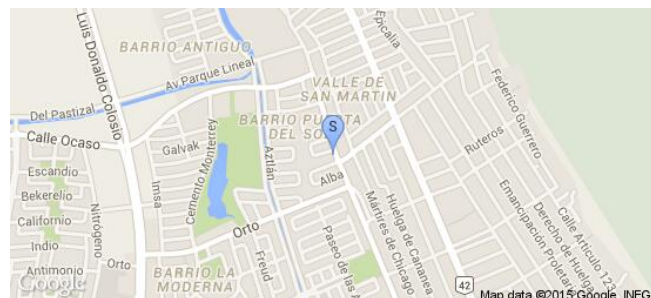
<b>Período Electoral</b>	CAMPAÑA
<b>Ámbito</b>	Local
<b>Partido Político</b>	NUEVA ALIANZA
<b>Otro Partido</b>	
<b>Nombre Candidato</b>	JOSÉ FINA VILLANUEVA PADILLA
<b>Descripción del Cargo</b>	DIPUTADO LOCAL
<b>Otro Cargo</b>	
<b>Lema / Versión</b>	SL

<b>Entidad</b>	NUEVO LEÓN
<b>Municipio</b>	MONTERREY
<b>Colonia</b>	BARRIO PUERTA DEL SOL
<b>Calle</b>	JULIIO A ROCA
<b>Número</b>	SN
<b>Entre calle</b>	AURORA
<b>Y Calle</b>	ALBA
<b>C.P.</b>	64250
<b>Referencia</b>	SR
<b>Distritos Federales</b>	
<b>Distritos Locales</b>	DISTRITO V

**Observaciones** SO

**Tamaño** Ancho: 14 metros, alto: 3 metros

**Tipo Anuncio** MUROS



Sistema Integral de Monitoreo de Espectaculares

Reporte de recorrido

Usuario juancarlos.silva

Id Encuesta: 59525 - Ticket:17691 - Estatus: Autorizado


<b>Período Electoral</b>	CAMPAÑA
<b>Ámbito</b>	Local
<b>Partido Político</b>	NUEVA ALIANZA
<b>Otro Partido</b>	
<b>Nombre Candidato</b>	DANNY REYES
<b>Descripción del Cargo</b>	DIPUTADO LOCAL
<b>Otro Cargo</b>	
<b>Lema / Versión</b>	JUNTOS LO LOGRAREMOS

<b>Entidad</b>	NUEVO LEÓN
<b>Municipio</b>	GUADALUPE
<b>Colonia</b>	VIVIENDA POPULAR
<b>Calle</b>	TAMAULIPAS
<b>Número</b>	2719
<b>Entre calle</b>	LAZARO CARDENAS
<b>Y Calle</b>	VILLAFRANCA
<b>C.P.</b>	67170
<b>Referencia</b>	CASA CAMPAÑA
<b>Distritos Federales</b>	
<b>Distritos Locales</b>	DISTRITO XI

**Observaciones** SO

**Tamaño** Ancho: 6 metros, alto: 2 metros

**Tipo Anuncio** MANTAS



Sistema Integral de Monitoreo de Espectaculares

Reporte de recorrido

Usuario juancarlos.silva

Id Encuesta: 59526 - Ticket:17691 - Estatus: Autorizado

**Período Electoral** CAMPAÑA  
**Ámbito** Local

**Entidad** NUEVO LEÓN  
**Municipio** GUADALUPE  
**Colonia** VIVIENDA POPULAR  
**Calle** TAMAULIPAS  
**Número** SN  
**Entre calle** LAZARO CARDENAS  
**Y Calle** AV PABLO LIVAS

**Partido Político** NUEVA ALIANZA  
**Otro Partido**  
**Nombre Candidato** DANNY REYES  
**Descripción del Cargo** DIPUTADO LOCAL

**C.P.** 67170  
**Referencia** MÓVIL

**Otro Cargo**  
**Lema / Versión** JUNTOS LO LOGRAREMOS

**Distritos Federales**  
**Distritos Locales** DISTRITO XI

**Observaciones** SO

**Tamaño** Ancho: 4 metros, alto: 2 metros

**Tipo Anuncio** MUEBLES URBANOS DE PUBLICIDAD



Sistema Integral de Monitoreo de Espectaculares

Reporte de recorrido

Usuario lorenzo.juan

Id Encuesta: 15856 - Ticket:2871 - Estatus: Autorizado

Período Electoral	CAMPAÑA
Ámbito	Local
Partido Político	NUEVA ALIANZA
Otro Partido	
Nombre Candidato	JAVIER PACHECO
Descripción del Cargo	OTRO LOCAL
Otro Cargo	
Lema / Versión	JAVIER PACHECO

Entidad	OAXACA
Municipio	SAN JUAN BAUTISTA TUXTEPEC
Colonia	SANTA FE
Calle	MURO BLVD FRANCISCO FERNANDEZ ARTEAGA
Número	3039
Entre calle	FRANCISCO VILLA
Y Calle	BENITO JUAREZ
C.P.	68320
Referencia	A 200 MTS DE LA GASOLINERA
Distritos Federales	DISTRITO I
Distritos Locales	DISTRITO XVIII

Observaciones PROPAGANDA 2013 LOCAL

Tamaño Ancho: 3 metros, alto: 3 metros

Tipo Anuncio MUROS





Sistema Integral de Monitoreo de Espectaculares

Reporte de recorrido

Usuario antonio.ahumada

Id Encuesta: 1785 - Ticket:325 - Estatus:Autorizado

<b>Período Electoral</b>	CAMPAÑA
<b>Ámbito</b>	Local
<b>Partido Político</b>	NUEVA ALIANZA
<b>Otro Partido</b>	
<b>Nombre Candidato</b>	PROFE TOÑO
<b>Descripción del Cargo</b>	PRESIDENTE MUNICIPAL
<b>Otro Cargo</b>	
<b>Lema / Versión</b>	TU BIENESTAR NUESTRO CONPROMISO

<b>Entidad</b>	QUERÉTARO
<b>Municipio</b>	CADEREYTA DE MONTES
<b>Colonia</b>	CENTRO
<b>Calle</b>	MELCHOR OCAMPO
<b>Número</b>	8
<b>Entre calle</b>	VICENTE GUERREO
<b>Y Calle</b>	MELCHOR OCAMPO
<b>C.P.</b>	76500
<b>Referencia</b>	ESQUINA DE MELCHOR OCAMPO
<b>Distritos Federales</b>	
<b>Distritos Locales</b>	DISTRITO XIV

**Observaciones**

**Tamaño** Ancho: 1.5 metros, alto: 2 metros

**Tipo Anuncio** MANTAS



Sistema Integral de Monitoreo de Espectaculares

Reporte de recorrido

Usuario hugo.artega

Id Encuesta: 20875 - Ticket:3661 - Estatus: Autorizado

<b>Período Electoral</b>	CAMPAÑA
<b>Ámbito</b>	Local
<b>Partido Político</b>	NUEVA ALIANZA
<b>Otro Partido</b>	
<b>Nombre Candidato</b>	PROFE TOÑO Y PROFA PATY DIPUTADA LOCAL DISTRITO XIV
<b>Descripción del Cargo</b>	PRESIDENTE MUNICIPAL
<b>Otro Cargo</b>	
<b>Lema / Versión</b>	SOMOS TURQUESA

<b>Entidad</b>	QUERÉTARO
<b>Municipio</b>	CADEREYTA DE MONTES
<b>Colonia</b>	CENTRO
<b>Calle</b>	EZEQUIEL MONTES
<b>Número</b>	SN
<b>Entre calle</b>	SN
<b>Y Calle</b>	SN
<b>C.P.</b>	76600
<b>Referencia</b>	SN
<b>Distritos Federales</b>	
<b>Distritos Locales</b>	DISTRITO XIV

**Observaciones**

**Tamaño** Ancho: 2 metros, alto: 1.5 metros

**Tipo Anuncio** MANTAS



Sistema Integral de Monitoreo de Espectaculares

Reporte de recorrido

Usuario hugo.artega

Id Encuesta: 21701 - Ticket:3774 - Estatus: Autorizado

**Período Electoral** CAMPAÑA  
**Ámbito** Local

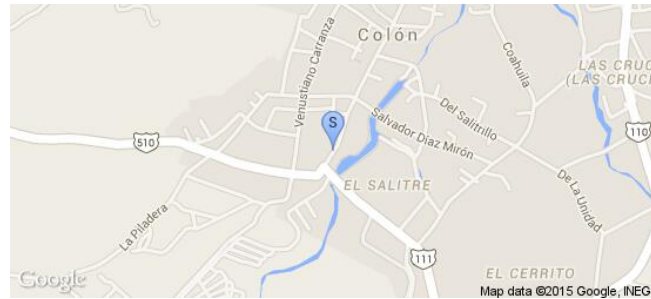
**Entidad** QUERÉTARO  
**Municipio** COLÓN  
**Colonia** CENTRO  
**Calle** FRANCISCO I MADERO  
**Número** SN  
**Entre calle** SN  
**Y Calle** SN  
**C.P.** 76270  
**Referencia** NO TIENE  
**Distritos Federales**  
**Distritos Locales** DISTRITO XIII

**Partido Político** NUEVA ALIANZA  
**Otro Partido**  
**Nombre Candidato** DALILA  
**Descripción del Cargo** DIPUTADO LOCAL  
**Otro Cargo**  
**Lema / Versión** QUE TU VOZ SE ESCUCHE EN EL CONGRESO

**Observaciones**

**Tamaño** Ancho: 2 metros, alto: 2 metros

**Tipo Anuncio** MANTAS



Sistema Integral de Monitoreo de Espectaculares

Reporte de recorrido

Usuario hugo.artega

Id Encuesta: 21712 - Ticket:3775 - Estatus: Autorizado

<b>Período Electoral</b>	CAMPAÑA
<b>Ámbito</b>	Local
<b>Partido Político</b>	NUEVA ALIANZA
<b>Otro Partido</b>	
<b>Nombre Candidato</b>	JOSE LUIS FLORES
<b>Descripción del Cargo</b>	PRESIDENTE MUNICIPAL
<b>Otro Cargo</b>	
<b>Lema / Versión</b>	QUIERES UN CAMBIO VERDADERO YA CAMBIALE

<b>Entidad</b>	QUERÉTARO
<b>Municipio</b>	PEÑAMILLER
<b>Colonia</b>	CENTRO
<b>Calle</b>	SN
<b>Número</b>	SN
<b>Entre calle</b>	CALLE PRINCIPAL
<b>Y Calle</b>	SN
<b>C.P.</b>	00000
<b>Referencia</b>	SN
<b>Distritos Federales</b>	
<b>Distritos Locales</b>	DISTRITO XII

**Observaciones**

**Tamaño** Ancho: 3 metros, alto: 1.5 metros

**Tipo Anuncio** MANTAS



Sistema Integral de Monitoreo de Espectaculares

Reporte de recorrido

Usuario hugo.artega

Id Encuesta: 21714 - Ticket:3775 - Estatus:Autorizado

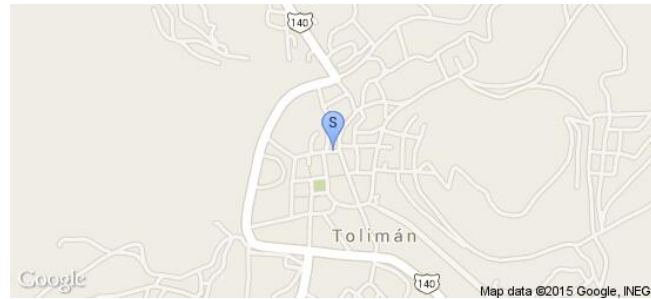
Período Electoral	CAMPAÑA
Ámbito	Local
Partido Político	NUEVA ALIANZA
Otro Partido	
Nombre Candidato	LUIS RODOLFO
Descripción del Cargo	PRESIDENTE MUNICIPAL
Otro Cargo	
Lema / Versión	LUIS RODOLFO PRESIDENTE MUNICIPAL

Entidad	QUERÉTARO
Municipio	TOLIMÁN
Colonia	CENTRO
Calle	IGNACIO ALLENDE
Número	SN
Entre calle	SN
Y Calle	SN
C.P.	76600
Referencia	NO TIENE
Distritos Federales	
Distritos Locales	DISTRITO XIII

Observaciones

Tamaño Ancho: 2 metros, alto: 2 metros

Tipo Anuncio MUROS



Sistema Integral de Monitoreo de Espectaculares

Reporte de recorrido

Usuario hugo.artega

Id Encuesta: 22045 - Ticket:3814 - Estatus: Autorizado

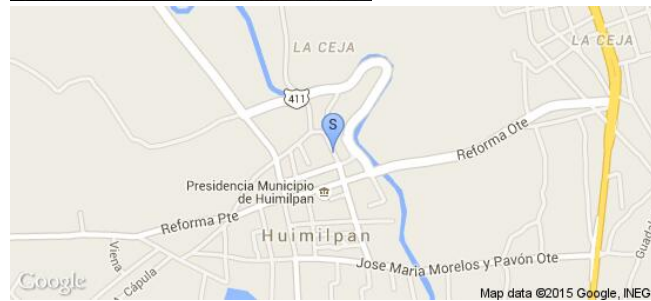

Período Electoral	CAMPAÑA
Ámbito	Local
Partido Político	NUEVA ALIANZA
Otro Partido	
Nombre Candidato	JUAN GUZMAN
Descripción del Cargo	PRESIDENTE MUNICIPAL
Otro Cargo	
Lema / Versión	JUNTOS GANAMOS

Entidad	QUERÉTARO
Municipio	HUIMILPAN
Colonia	CENTRO
Calle	SN
Número	SN
Entre calle	SN
Y Calle	SN
C.P.	76700
Referencia	NO TIENE
Distritos Federales	
Distritos Locales	DISTRITO VII

Observaciones

Tamaño Ancho: 4 metros, alto: 3 metros

Tipo Anuncio MANTAS



Sistema Integral de Monitoreo de Espectaculares

Reporte de recorrido

Usuario hugo.artega

Id Encuesta: 2366 - Ticket:416 - Estatus:Autorizado

<b>Período Electoral</b>	CAMPAÑA
<b>Ámbito</b>	Local
<b>Partido Político</b>	NUEVA ALIANZA
<b>Otro Partido</b>	
<b>Nombre Candidato</b>	RODOLFO MARTINE SANCHEZ
<b>Descripción del Cargo</b>	PRESIDENTE MUNICIPAL
<b>Otro Cargo</b>	
<b>Lema / Versión</b>	UNA NUEVA HISTORIA PARA TOLIMAN

<b>Entidad</b>	QUERÉTARO
<b>Municipio</b>	TOLIMÁN
<b>Colonia</b>	CARRIZALILLO
<b>Calle</b>	SN
<b>Número</b>	SN
<b>Entre calle</b>	SN
<b>Y Calle</b>	SN
<b>C.P.</b>	00000
<b>Referencia</b>	FRENTE A CANCHA DEPORTIVA
<b>Distritos Federales</b>	
<b>Distritos Locales</b>	DISTRITO XIII

**Observaciones**

**Tamaño** Ancho: 4 metros, alto: 3 metros

**Tipo Anuncio** MANTAS



Sistema Integral de Monitoreo de Espectaculares

Reporte de recorrido

Usuario hugo.artega

Id Encuesta: 2447 - Ticket:435 - Estatus:Autorizado

Período Electoral	CAMPAÑA
Ámbito	Local
Partido Político	NUEVA ALIANZA
Otro Partido	
Nombre Candidato	JUAN GUZMAN
Descripción del Cargo	PRESIDENTE MUNICIPAL
Otro Cargo	
Lema / Versión	JUAN GUZMÁN

Entidad	QUERÉTARO
Municipio	HUIMILPAN
Colonia	CENTRO
Calle	SN
Número	SN
Entre calle	SN
Y Calle	SN
C.P.	00000
Referencia	ENTRADA DEL MUNICIPIO
Distritos Federales	
Distritos Locales	DISTRITO VIII

Observaciones

Tamaño Ancho: 3 metros, alto: 3 metros

Tipo Anuncio MUROS





Sistema Integral de Monitoreo de Espectaculares

Reporte de recorrido

Usuario sergio.carrillo

Id Encuesta: 16831 - Ticket:3022 - Estatus: Autorizado


<b>Período Electoral</b>	CAMPAÑA
<b>Ámbito</b>	Local
<b>Partido Político</b>	NUEVA ALIANZA
<b>Otro Partido</b>	
<b>Nombre Candidato</b>	JAEN CASTILLA JONGUITUD
<b>Descripción del Cargo</b>	PRESIDENTE MUNICIPAL
<b>Otro Cargo</b>	
<b>Lema / Versión</b>	A JAEN LE IMPORTO YO

<b>Entidad</b>	SAN LUIS POTOSÍ
<b>Municipio</b>	SAN LUIS POTOSÍ
<b>Colonia</b>	VIVEROS
<b>Calle</b>	AV SALVADOR NAVA
<b>Número</b>	SIN NÚMERO
<b>Entre calle</b>	FRANCISCO DE ASIS
<b>Y Calle</b>	VISTA HERMOSA
<b>C.P.</b>	78240
<b>Referencia</b>	FRENTE A PUENTE DE FRAY DUEGO DE LA MAGADALENA
<b>Distritos Federales</b>	
<b>Distritos Locales</b>	DISTRITO VII

**Observaciones**

**Tamaño** Ancho: 12 metros, alto: 8 metros

**Tipo Anuncio** PANORÁMICOS



Usuario sergio.carrillo

Id Encuesta: 17819 - Ticket:3184 - Estatus:Autorizado

<b>Período Electoral</b>	CAMPAÑA
<b>Ámbito</b>	Local
<b>Partido Político</b>	NUEVA ALIANZA
<b>Otro Partido</b>	
<b>Nombre Candidato</b>	JAEN CASTILLA JONGUITUD
<b>Descripción del Cargo</b>	PRESIDENTE MUNICIPAL
<b>Otro Cargo</b>	
<b>Lema / Versión</b>	A JAEN LE IMPORTO YO

<b>Entidad</b>	SAN LUIS POTOSÍ
<b>Municipio</b>	SAN LUIS POTOSÍ
<b>Colonia</b>	MUÑOZ
<b>Calle</b>	PROL MUÑOZ
<b>Número</b>	425
<b>Entre calle</b>	TETELA
<b>Y Calle</b>	MAURICIO ZAVALA
<b>C.P.</b>	78165
<b>Referencia</b>	FRENTE A FARMACIAS GUADALAJARA
<b>Distritos Federales</b>	
<b>Distritos Locales</b>	DISTRITO VII

**Observaciones**

**Tamaño** Ancho: 2.5 metros, alto: 5 metros

**Tipo Anuncio** MARQUESINAS



Sistema Integral de Monitoreo de Espectaculares

Reporte de recorrido

Usuario joseluis.zuniga

Id Encuesta: 17932 - Ticket:3200 - Estatus:Autorizado


<b>Período Electoral</b>	CAMPAÑA
<b>Ámbito</b>	Local
<b>Partido Político</b>	NUEVA ALIANZA
<b>Otro Partido</b>	
<b>Nombre Candidato</b>	JAEN CASTILLA
<b>Descripción del Cargo</b>	PRESIDENTE MUNICIPAL
<b>Otro Cargo</b>	
<b>Lema / Versión</b>	A JAEN LE IMPORTO YO

<b>Entidad</b>	SAN LUIS POTOSÍ
<b>Municipio</b>	SAN LUIS POTOSÍ
<b>Colonia</b>	FOVISSTE
<b>Calle</b>	MUÑOZ
<b>Número</b>	425
<b>Entre calle</b>	ZAVALA
<b>Y Calle</b>	TETELA
<b>C.P.</b>	78174
<b>Referencia</b>	LADO DE BABAJO
<b>Distritos Federales</b>	
<b>Distritos Locales</b>	DISTRITO VII

**Observaciones**

**Tamaño** Ancho: 2 metros, alto: 1 metros

**Tipo Anuncio** MARQUESINAS



Sistema Integral de Monitoreo de Espectaculares

Reporte de recorrido

Usuario joseluis.zuniga

Id Encuesta: 18362 - Ticket:3266 - Estatus: Autorizado



Período Electoral	CAMPAÑA
Ámbito	Local
Partido Político	NUEVA ALIANZA
Otro Partido	
Nombre Candidato	JAEN CASTILLA
Descripción del Cargo	PRESIDENTE MUNICIPAL
Otro Cargo	
Lema / Versión	A JAEN LE IMPORTO YO

Entidad	SAN LUIS POTOSÍ
Municipio	SAN LUIS POTOSÍ
Colonia	INDUSTRIAL AVIACION
Calle	VASCO DE QUIROGA
Número	34
Entre calle	CERRADA DE LA CARIDAD
Y Calle	DE LA FE
C.P.	78140
Referencia	FRENTE A VULCANIZADORA
Distritos Federales	
Distritos Locales	DISTRITO V

Observaciones

Tamaño Ancho: 1.2 metros, alto: 2 metros

Tipo Anuncio MARQUESINAS



Sistema Integral de Monitoreo de Espectaculares

Reporte de recorrido

Usuario anajudith.figuroa

Id Encuesta: 33148 - Ticket:5290 - Estatus: Autorizado

Período Electoral	CAMPAÑA
Ámbito	Local
Partido Político	NUEVA ALIANZA
Otro Partido	
Nombre Candidato	MODESTO
Descripción del Cargo	DIPUTADO LOCAL
Otro Cargo	
Lema / Versión	MATLAPA NECESITA TODO

Entidad	SAN LUIS POTOSÍ
Municipio	MATLAPA
Colonia	CENTRO
Calle	CARRETERA VALLES TAMAZUNCHALE
Número	S/N
Entre calle	CARRETERA VALLES TAMAZUNCHALE
Y Calle	CARRETERA VALLES TAMAZUNCHALE
C.P.	79970
Referencia	FRENTE A RESTAURANTE TEHUACAN
Distritos Federales	
Distritos Locales	DISTRITO XV

Observaciones

Tamaño Ancho: 25 metros, alto: 2 metros

Tipo Anuncio MUROS



**Sistema Integral de Monitoreo de Espectaculares**
**Reporte de recorrido**

Usuario edgardo.juarez

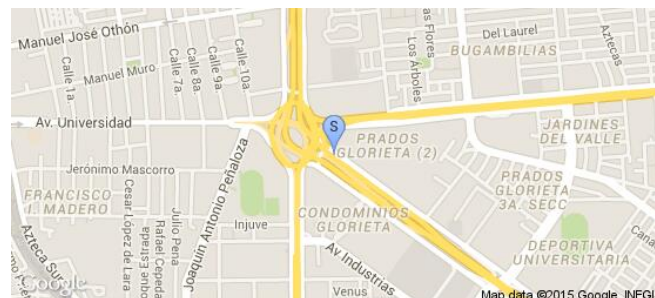
Id Encuesta: 33898 - Ticket:5389 - Estatus:Autorizado

<b>Período Electoral</b>	CAMPAÑA
<b>Ámbito</b>	Local
<b>Partido Político</b>	NUEVA ALIANZA
<b>Otro Partido</b>	
<b>Nombre Candidato</b>	JAEN CASTILLA JONGUITUD
<b>Descripción del Cargo</b>	PRESIDENTE MUNICIPAL
<b>Otro Cargo</b>	
<b>Lema / Versión</b>	A JAEN LE IMPORTO YO

<b>Entidad</b>	SAN LUIS POTOSÍ
<b>Municipio</b>	SAN LUIS POTOSÍ
<b>Colonia</b>	PRADOS GLORIETA
<b>Calle</b>	AV BENITO JUÁREZ
<b>Número</b>	SIN NUMERO
<b>Entre calle</b>	COLORINES
<b>Y Calle</b>	DIAGONAL
<b>C.P.</b>	78239
<b>Referencia</b>	FRENTE DISTRIBUIDOR JUÁREZ
<b>Distritos Federales</b>	
<b>Distritos Locales</b>	DISTRITO VIII

**Observaciones** MANTA PLASTIFICADA

**Tamaño** Ancho: 5 metros, alto: 3 metros

**Tipo Anuncio** VALLAS


**Sistema Integral de Monitoreo de Espectaculares**
**Reporte de recorrido**

Usuario luisdavid.martinez

Id Encuesta: 34041 - Ticket:5412 - Estatus: Autorizado

<b>Período Electoral</b>	CAMPAÑA
<b>Ámbito</b>	Local
<b>Partido Político</b>	NUEVA ALIANZA
<b>Otro Partido</b>	
<b>Nombre Candidato</b>	LAGOBERTO MALDONADO
<b>Descripción del Cargo</b>	PRESIDENTE MUNICIPAL
<b>Otro Cargo</b>	
<b>Lema / Versión</b>	EL CAMBIO TU LO DESIDES

<b>Entidad</b>	SAN LUIS POTOSÍ
<b>Municipio</b>	CEDRAL
<b>Colonia</b>	CENTRO
<b>Calle</b>	MADERO
<b>Número</b>	250
<b>Entre calle</b>	ALDAMA
<b>Y Calle</b>	MADERO
<b>C.P.</b>	78520
<b>Referencia</b>	FTE LADO SUR PLAZA PRINCIPAL
<b>Distritos Federales</b>	
<b>Distritos Locales</b>	DISTRITO I

**Observaciones**
**Tamaño** Ancho: 2.5 metros, alto: 2 metros

**Tipo Anuncio** MANTAS


Sistema Integral de Monitoreo de Espectaculares

Reporte de recorrido

Usuario luisdavid.martinez

Id Encuesta: 34262 - Ticket:5446 - Estatus: Autorizado

<b>Período Electoral</b>	CAMPAÑA
<b>Ámbito</b>	Local
<b>Partido Político</b>	NUEVA ALIANZA
<b>Otro Partido</b>	
<b>Nombre Candidato</b>	LAGOBERTO MALDONADO
<b>Descripción del Cargo</b>	PRESIDENTE MUNICIPAL
<b>Otro Cargo</b>	
<b>Lema / Versión</b>	ELIGE POR QUIEN VOTAR

<b>Entidad</b>	SAN LUIS POTOSÍ
<b>Municipio</b>	CEDRAL
<b>Colonia</b>	CENTRO
<b>Calle</b>	MADERO
<b>Número</b>	215
<b>Entre calle</b>	BOLIVAR
<b>Y Calle</b>	MADERO
<b>C.P.</b>	78520
<b>Referencia</b>	COCINA ECONOMICA
<b>Distritos Federales</b>	
<b>Distritos Locales</b>	DISTRITO I

**Observaciones**

**Tamaño** Ancho: 2 metros, alto: 3 metros

**Tipo Anuncio** MANTAS





Sistema Integral de Monitoreo de Espectaculares

Reporte de recorrido

Usuario sergio.carrillo

Id Encuesta: 34464 - Ticket:5481 - Estatus: Autorizado

Período Electoral	CAMPAÑA
Ámbito	Local
Partido Político	NUEVA ALIANZA
Otro Partido	
Nombre Candidato	JOSE DIAZ DIAZ
Descripción del Cargo	DIPUTADO LOCAL
Otro Cargo	
Lema / Versión	ÉL PODER DE TU VOZ EN EL CONGRESO

Entidad	SAN LUIS POTOSÍ
Municipio	CÁRDENAS
Colonia	FERROCARILERA
Calle	ALVARO OBREGON
Número	SIN NUMERO
Entre calle	BELISARIO DOMINGUEZ
Y Calle	PINO SUAREZ
C.P.	79388
Referencia	A UN LADO DE ZAPATERIA
Distritos Federales	
Distritos Locales	DISTRITO XI

Observaciones

Tamaño Ancho: 3 metros, alto: 2 metros

Tipo Anuncio MUROS



Sistema Integral de Monitoreo de Espectaculares

Reporte de recorrido

Usuario luisdavid.martinez

Id Encuesta: 34484 - Ticket:5486 - Estatus: Autorizado

Período Electoral	CAMPAÑA
Ámbito	Local
Partido Político	NUEVA ALIANZA
Otro Partido	
Nombre Candidato	LAGOBERTO MALDONADO
Descripción del Cargo	PRESIDENTE MUNICIPAL
Otro Cargo	
Lema / Versión	VOTA NUEVA ALIANZA

Entidad	SAN LUIS POTOSÍ
Municipio	CEDRAL
Colonia	CENTRO
Calle	MADERO
Número	389
Entre calle	XICOTENCATL
Y Calle	LERDO DE TEJADA
C.P.	78520
Referencia	A UN COSTADO DE LA PASTELERIA
Distritos Federales	
Distritos Locales	DISTRITO I

Observaciones

Tamaño Ancho: 20 metros, alto: 2.5 metros

Tipo Anuncio MUROS



Sistema Integral de Monitoreo de Espectaculares

Reporte de recorrido

Usuario luisdavid.martinez

Id Encuesta: 34751 - Ticket:5527 - Estatus: Autorizado

<b>Período Electoral</b>	CAMPAÑA
<b>Ámbito</b>	Local
<b>Partido Político</b>	NUEVA ALIANZA
<b>Otro Partido</b>	
<b>Nombre Candidato</b>	LAGOBERTO MALDONADO
<b>Descripción del Cargo</b>	PRESIDENTE MUNICIPAL
<b>Otro Cargo</b>	
<b>Lema / Versión</b>	EL CAMBIO TU LO DECIDES

<b>Entidad</b>	SAN LUIS POTOSÍ
<b>Municipio</b>	CEDRAL
<b>Colonia</b>	CENTRO
<b>Calle</b>	FLORES MAGON
<b>Número</b>	SIN NUM
<b>Entre calle</b>	MADERO
<b>Y Calle</b>	FLORES MAGON
<b>C.P.</b>	78520
<b>Referencia</b>	ABARROTES LA CURVA
<b>Distritos Federales</b>	
<b>Distritos Locales</b>	DISTRITO I

**Observaciones**

**Tamaño** Ancho: 4 metros, alto: 3 metros

**Tipo Anuncio** MANTAS



Sistema Integral de Monitoreo de Espectaculares

Reporte de recorrido

Usuario edgardo.juarez

Id Encuesta: 34754 - Ticket:5528 - Estatus:Autorizado

<b>Período Electoral</b>	CAMPAÑA
<b>Ámbito</b>	Local
<b>Partido Político</b>	NUEVA ALIANZA
<b>Otro Partido</b>	
<b>Nombre Candidato</b>	JAEN CASTILLA
<b>Descripción del Cargo</b>	PRESIDENTE MUNICIPAL
<b>Otro Cargo</b>	
<b>Lema / Versión</b>	A JAEN LE IMPORTO YO
<b>Observaciones</b>	ESPECTACULAR IRREGULAR

<b>Entidad</b>	SAN LUIS POTOSÍ
<b>Municipio</b>	SAN LUIS POTOSÍ
<b>Colonia</b>	SAN JUAN DE GUADALUPE
<b>Calle</b>	CONSTITUCIÓN
<b>Número</b>	SIN NUMERO
<b>Entre calle</b>	SIMON DIAZ
<b>Y Calle</b>	CONSTITUCIÓN
<b>C.P.</b>	78359
<b>Referencia</b>	PLAZA CONSTITUCIÓN
<b>Distritos Federales</b>	
<b>Distritos Locales</b>	DISTRITO VIII

**Tamaño** Ancho: 6 metros, alto: 10 metros

**Tipo Anuncio** PANORÁMICOS



Sistema Integral de Monitoreo de Espectaculares

Reporte de recorrido

Usuario joseluis.zuniga

Id Encuesta: 34765 - Ticket:5529 - Estatus:Autorizado

Período Electoral	CAMPAÑA
Ámbito	Local
Partido Político	NUEVA ALIANZA
Otro Partido	
Nombre Candidato	RUBEN RODRÍGUEZ
Descripción del Cargo	DIPUTADO LOCAL
Otro Cargo	
Lema / Versión	ELIGE TURQUESA

Entidad	SAN LUIS POTOSÍ
Municipio	VILLA DE REYES
Colonia	CENTRO
Calle	ITURBIDE
Número	SN
Entre calle	OCAMPO
Y Calle	ITURBIDE
C.P.	79500
Referencia	FRENTE A OXXO
Distritos Federales	
Distritos Locales	DISTRITO II

Observaciones

Tamaño Ancho: 2.5 metros, alto: 2 metros

Tipo Anuncio MANTAS



Sistema Integral de Monitoreo de Espectaculares

Reporte de recorrido

Usuario anajudith.figueroa

Id Encuesta: 35880 - Ticket:5711 - Estatus:Autorizado

<b>Período Electoral</b>	CAMPAÑA
<b>Ámbito</b>	Local
<b>Partido Político</b>	NUEVA ALIANZA
<b>Otro Partido</b>	
<b>Nombre Candidato</b>	ISMAEL TREJO MOYOLO
<b>Descripción del Cargo</b>	PRESIDENTE MUNICIPAL
<b>Otro Cargo</b>	
<b>Lema / Versión</b>	ES POR AXTLA ES POR TI

<b>Entidad</b>	SAN LUIS POTOSÍ
<b>Municipio</b>	AXTLA DE TERRAZAS
<b>Colonia</b>	CENTRO
<b>Calle</b>	BENITO JUARE
<b>Número</b>	S/N
<b>Entre calle</b>	FRANCIACO I MADERO
<b>Y Calle</b>	BENITO JUAREZ
<b>C.P.</b>	79930
<b>Referencia</b>	A UN COSTADO DE HELADOS Y PALETAS
<b>Distritos Federales</b>	
<b>Distritos Locales</b>	DISTRITO XV

**Observaciones**

**Tamaño** Ancho: 5 metros, alto: 5 metros

**Tipo Anuncio** MANTAS



Sistema Integral de Monitoreo de Espectaculares

Reporte de recorrido

Usuario anajudith.figueroa

Id Encuesta: 36088 - Ticket:5739 - Estatus: Autorizado

<b>Período Electoral</b>	CAMPAÑA
<b>Ámbito</b>	Local
<b>Partido Político</b>	NUEVA ALIANZA
<b>Otro Partido</b>	
<b>Nombre Candidato</b>	ISMAEL TREJO MOYOLA
<b>Descripción del Cargo</b>	PRESIDENTE MUNICIPAL
<b>Otro Cargo</b>	
<b>Lema / Versión</b>	ES POR AXTLA ES POR TI

<b>Entidad</b>	SAN LUIS POTOSÍ
<b>Municipio</b>	AXTLA DE TERRAZAS
<b>Colonia</b>	CENTRO
<b>Calle</b>	JUAREZ
<b>Número</b>	S/N
<b>Entre calle</b>	MORELOS
<b>Y Calle</b>	JUAREZ
<b>C.P.</b>	79930
<b>Referencia</b>	FRENTE AL JARDIN PRINCIPAL DE AXTLA
<b>Distritos Federales</b>	
<b>Distritos Locales</b>	DISTRITO XV

**Observaciones**

**Tamaño** Ancho: 1.5 metros, alto: 1.5 metros

**Tipo Anuncio** MANTAS



Sistema Integral de Monitoreo de Espectaculares

Reporte de recorrido

Usuario sergio.carrillo

Id Encuesta: 36170 - Ticket:5753 - Estatus:Autorizado

Período Electoral	CAMPAÑA
Ámbito	Local
Partido Político	NUEVA ALIANZA
Otro Partido	
Nombre Candidato	JOSE DIAZ DIAZ
Descripción del Cargo	DIPUTADO LOCAL
Otro Cargo	
Lema / Versión	SAN LUIS ES TURQUESA

Entidad	SAN LUIS POTOSÍ
Municipio	ALAQUINES
Colonia	ALAQUINES
Calle	HIDALGO
Número	SIN NUMERO
Entre calle	5 DE MAYO
Y Calle	SIN NOMBRE
C.P.	79360
Referencia	ENTRADA PRINCIPAL
Distritos Federales	
Distritos Locales	DISTRITO XI

Observaciones

Tamaño Ancho: 3 metros, alto: 3 metros

Tipo Anuncio MANTAS





**Sistema Integral de Monitoreo de Espectaculares**
**Reporte de recorrido**

Usuario anajudith.figueroa

Id Encuesta: 36648 - Ticket:5815 - Estatus: Autorizado

<b>Período Electoral</b>	CAMPAÑA
<b>Ámbito</b>	Local
<b>Partido Político</b>	NUEVA ALIANZA
<b>Otro Partido</b>	
<b>Nombre Candidato</b>	NUEVA ALIANZA
<b>Descripción del Cargo</b>	INSTITUCIONAL LOCAL
<b>Otro Cargo</b>	
<b>Lema / Versión</b>	PARTIDO NUEVA ALIANZA COMITE DE DIRECCION ESTATAL SLP

<b>Entidad</b>	SAN LUIS POTOSÍ
<b>Municipio</b>	AXTLA DE TERRAZAS
<b>Colonia</b>	CENTRO
<b>Calle</b>	FRANCISCO Y MADERO
<b>Número</b>	S/N
<b>Entre calle</b>	PIPILA
<b>Y Calle</b>	MORELOS
<b>C.P.</b>	79930
<b>Referencia</b>	FRENTE A BORDA MEX AXTLA
<b>Distritos Federales</b>	
<b>Distritos Locales</b>	DISTRITO XV

<b>Observaciones</b>	SON DOS MANTAS EN UN SOLO ESTABLECIMIENTO CON LAS MISMAS MEDIDAS
----------------------	--

**Tamaño** Ancho: .5 metros, alto: 1 metros

**Tipo Anuncio** MANTAS


Sistema Integral de Monitoreo de Espectaculares

Reporte de recorrido

Usuario joseluis.zuniga

Id Encuesta: 36681 - Ticket:5820 - Estatus: Autorizado

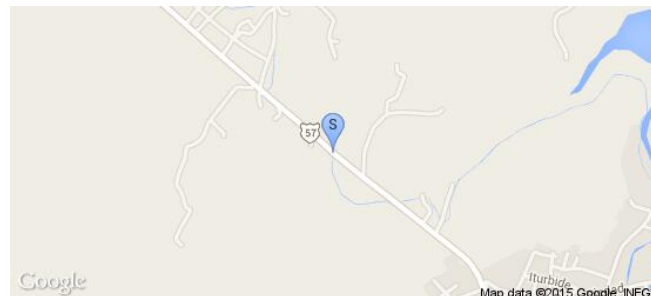

Período Electoral	CAMPAÑA
Ámbito	Local
Partido Político	NUEVA ALIANZA
Otro Partido	
Nombre Candidato	RUBEN RODRIGUE
Descripción del Cargo	DIPUTADO LOCAL
Otro Cargo	
Lema / Versión	MI DIPUTADO LOCAL

Entidad	SAN LUIS POTOSÍ
Municipio	TIERRA NUEVA
Colonia	SIN
Calle	MIGUEL HIDALGO
Número	SN
Entre calle	SIN
Y Calle	SIN
C.P.	79590
Referencia	CERCA PANTEON
Distritos Federales	
Distritos Locales	DISTRITO II

Observaciones

Tamaño Ancho: 2 metros, alto: 1.5 metros

Tipo Anuncio MANTAS



Sistema Integral de Monitoreo de Espectaculares

Reporte de recorrido

Usuario joseluis.zuniga

Id Encuesta: 36683 - Ticket:5820 - Estatus: Autorizado

**Período Electoral** CAMPAÑA  
**Ámbito** Local

**Partido Político** NUEVA ALIANZA

**Otro Partido**

**Nombre Candidato** RUBEN RODRIGUEZ

**Descripción del Cargo** DIPUTADO LOCAL

**Otro Cargo**

**Lema / Versión** JUVENTUD TRABAJO Y COMPROMISO

**Observaciones**

**Entidad** SAN LUIS POTOSÍ  
**Municipio** TIERRA NUEVA  
**Colonia** CENTRO  
**Calle** HIDALGO  
**Número** 9A  
**Entre calle** ZARAGOZA  
**Y Calle** MADERO  
**C.P.** 79590  
**Referencia** FRENTE A JARDIN  
**Distritos Federales**  
**Distritos Locales** DISTRITO II

**Tamaño** Ancho: 6 metros, alto: 2 metros

**Tipo Anuncio** MANTAS



Sistema Integral de Monitoreo de Espectaculares

Reporte de recorrido

Usuario anajudith.figueroa

Id Encuesta: 5695 - Ticket:1090 - Estatus: Autorizado

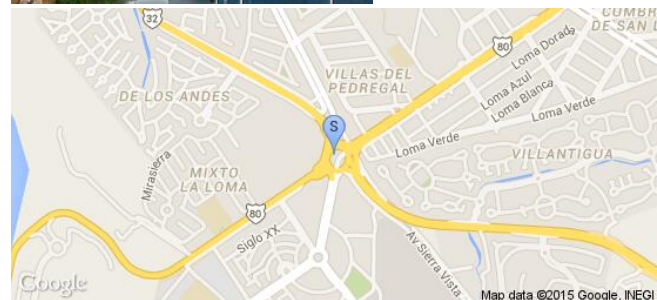
Período Electoral	CAMPAÑA
Ámbito	Local
Partido Político	NUEVA ALIANZA
Otro Partido	
Nombre Candidato	JAEN CASTILLA
Descripción del Cargo	PRESIDENTE MUNICIPAL
Otro Cargo	
Lema / Versión	A JAEN LE IMPORTO YO

Entidad	SAN LUIS POTOSÍ
Municipio	SAN LUIS POTOSÍ
Colonia	EL PEDREGAL
Calle	BOULEVARD ANTONIO ROCHA CORDERO
Número	S/N
Entre calle	EUGENIO GARZA SADA
Y Calle	BOULEVARD ANTONIO ROCHA CORDERO
C.P.	78218
Referencia	A UN COSTADO DE PLAZA SAN LUIS
Distritos Federales	
Distritos Locales	DISTRITO V

Observaciones

Tamaño Ancho: 12 metros, alto: 9 metros

Tipo Anuncio PANORÁMICOS



Sistema Integral de Monitoreo de Espectaculares

Reporte de recorrido

Usuario erika.ramirez

Id Encuesta: 5697 - Ticket:1096 - Estatus: Autorizado



Período Electoral	CAMPAÑA
Ámbito	Local
Partido Político	NUEVA ALIANZA
Otro Partido	
Nombre Candidato	JAEN CASTILLA
Descripción del Cargo	PRESIDENTE MUNICIPAL
Otro Cargo	
Lema / Versión	A JAEN LE IMPORTO YO

Entidad	SAN LUIS POTOSÍ
Municipio	SAN LUIS POTOSÍ
Colonia	LADRILLERA
Calle	ANTÓNIMO ROCHA CORDERO
Número	SIN NÚMERO
Entre calle	CORONEL ROMERO
Y Calle	CHAPULTEPEC
C.P.	78364
Referencia	HOSPITAL DEL NIÑO Y LA MUJER
Distritos Federales	
Distritos Locales	DISTRITO VII

Observaciones

Tamaño Ancho: 12.9 metros, alto: 7.2 metros

Tipo Anuncio PANORÁMICOS



Sistema Integral de Monitoreo de Espectaculares

Reporte de recorrido

Usuario joseluis.zuniga

Id Encuesta: 5823 - Ticket:1119 - Estatus:Autorizado


Período Electoral	CAMPAÑA
Ámbito	Local
Partido Político	NUEVA ALIANZA
Otro Partido	
Nombre Candidato	JAEN CASTILLA JONGUITUD
Descripción del Cargo	PRESIDENTE MUNICIPAL
Otro Cargo	
Lema / Versión	A JAEN LE IMPORTO YO

Entidad	SAN LUIS POTOSÍ
Municipio	SAN LUIS POTOSÍ
Colonia	LOMA DORADA
Calle	SALVADOR NAVA
Número	561
Entre calle	CERRO NUEVO
Y Calle	HIMALAYA
C.P.	78215
Referencia	EDIFICIO TRES PISOS
Distritos Federales	
Distritos Locales	DISTRITO V

Observaciones

Tamaño Ancho: 10 metros, alto: 6 metros

Tipo Anuncio PANORÁMICOS



Sistema Integral de Monitoreo de Espectaculares

Reporte de recorrido

Usuario sergio.carrillo

Id Encuesta: 5860 - Ticket:1124 - Estatus:Autorizado

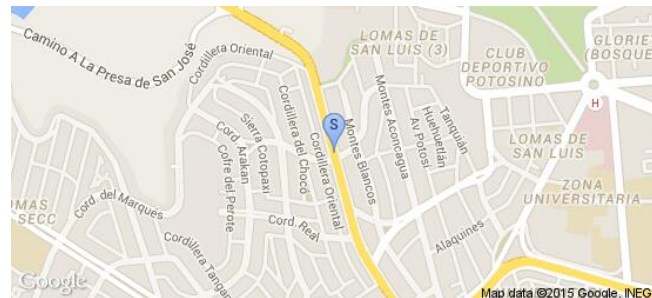
<b>Período Electoral</b>	CAMPAÑA
<b>Ámbito</b>	Local
<b>Partido Político</b>	NUEVA ALIANZA
<b>Otro Partido</b>	
<b>Nombre Candidato</b>	JAEN CASTILLA JONJITUD
<b>Descripción del Cargo</b>	PRESIDENTE MUNICIPAL
<b>Otro Cargo</b>	
<b>Lema / Versión</b>	A JAEN LE IMPORTO YO

<b>Entidad</b>	SAN LUIS POTOSÍ
<b>Municipio</b>	SAN LUIS POTOSÍ
<b>Colonia</b>	LOMAS 3 SECCION
<b>Calle</b>	SIERRA LEONA
<b>Número</b>	340
<b>Entre calle</b>	MONTES KELUT
<b>Y Calle</b>	MONTES AZULES
<b>C.P.</b>	78216
<b>Referencia</b>	CERCA DE SEMAFORO
<b>Distritos Federales</b>	
<b>Distritos Locales</b>	DISTRITO V

**Observaciones**

**Tamaño** Ancho: 12 metros, alto: 8 metros

**Tipo Anuncio** PANORÁMICOS



Sistema Integral de Monitoreo de Espectaculares

Reporte de recorrido

Usuario sergio.carrillo

Id Encuesta: 59196 - Ticket:17646 - Estatus:Autorizado

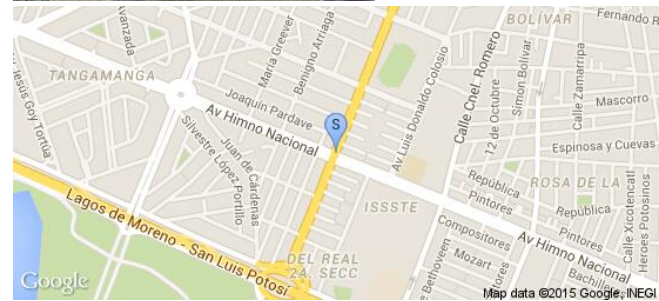

<b>Período Electoral</b>	CAMPAÑA
<b>Ámbito</b>	Local
<b>Partido Político</b>	NUEVA ALIANZA
<b>Otro Partido</b>	
<b>Nombre Candidato</b>	MARIA EUGENIA VILET
<b>Descripción del Cargo</b>	DIPUTADO LOCAL
<b>Otro Cargo</b>	
<b>Lema / Versión</b>	HECHOS NO PALABRAS

<b>Entidad</b>	SAN LUIS POTOSÍ
<b>Municipio</b>	SAN LUIS POTOSÍ
<b>Colonia</b>	NIÑOS HEROES
<b>Calle</b>	HIMNO NACIONAL
<b>Número</b>	SIN NUMERO
<b>Entre calle</b>	MARIANO JIMÉNEZ
<b>Y Calle</b>	VALLADOLID
<b>C.P.</b>	78340
<b>Referencia</b>	CASI ESQUINA MARIANO JIMÉNEZ
<b>Distritos Federales</b>	
<b>Distritos Locales</b>	DISTRITO VI

**Observaciones**

**Tamaño** Ancho: 3 metros, alto: 2.5 metros

**Tipo Anuncio** MANTAS





**Sistema Integral de Monitoreo de Espectaculares**
**Reporte de recorrido**
**Usuario** luisdavid.martinez

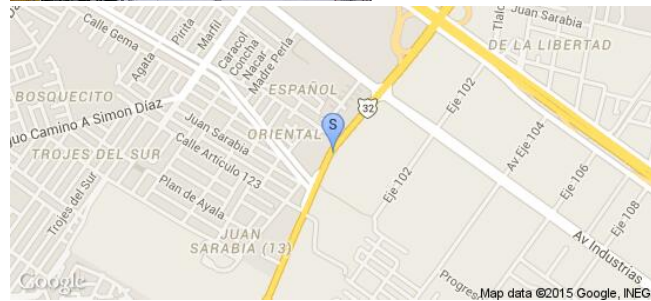

**Id Encuesta:** 6194 - **Ticket:**1178 - **Estatus:**Autorizado

<b>Período Electoral</b>	CAMPAÑA
<b>Ámbito</b>	Local
<b>Partido Político</b>	NUEVA ALIANZA
<b>Otro Partido</b>	
<b>Nombre Candidato</b>	JEAN CASTILLA JONGUITUD
<b>Descripción del Cargo</b>	PRESIDENTE MUNICIPAL
<b>Otro Cargo</b>	
<b>Lema / Versión</b>	A JEAN LE IMPORTO YO

<b>Entidad</b>	SAN LUIS POTOSÍ
<b>Municipio</b>	SAN LUIS POTOSÍ
<b>Colonia</b>	INDUSTRIAS
<b>Calle</b>	BLVD ANTONIO ROCHA
<b>Número</b>	390
<b>Entre calle</b>	AV INDUSTRIAS
<b>Y Calle</b>	BLVD RIO ESPAÑITA
<b>C.P.</b>	78385
<b>Referencia</b>	FRENTE A RICOLINO
<b>Distritos Federales</b>	
<b>Distritos Locales</b>	DISTRITO VI

**Observaciones** FRENTE A LA FABRICA DE RICOLINO

**Tamaño** Ancho: 12 metros, alto: 7 metros

**Tipo Anuncio** PANORÁMICOS


Sistema Integral de Monitoreo de Espectaculares

Reporte de recorrido

Usuario luisdavid.martinez

Id Encuesta: 6195 - Ticket:1178 - Estatus: Autorizado

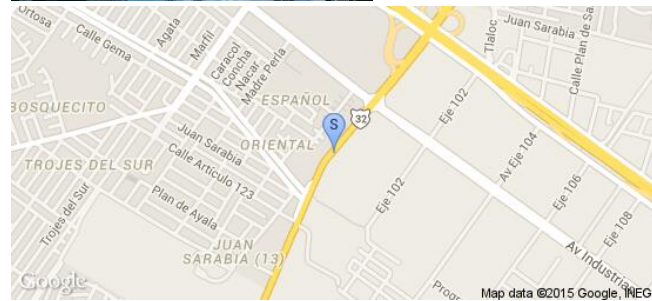

<b>Período Electoral</b>	CAMPAÑA
<b>Ámbito</b>	Local
<b>Partido Político</b>	NUEVA ALIANZA
<b>Otro Partido</b>	
<b>Nombre Candidato</b>	JEAN CASTILLA JONGUITUD
<b>Descripción del Cargo</b>	PRESIDENTE MUNICIPAL
<b>Otro Cargo</b>	
<b>Lema / Versión</b>	A JEAN LE IMPORTAS TU

<b>Entidad</b>	SAN LUIS POTOSÍ
<b>Municipio</b>	SAN LUIS POTOSÍ
<b>Colonia</b>	INDUSTRIAS
<b>Calle</b>	BLVD ANTONIO ROCHA
<b>Número</b>	395
<b>Entre calle</b>	AV INDUSTRIAS
<b>Y Calle</b>	BLVD RIO ESPAÑITA
<b>C.P.</b>	75838
<b>Referencia</b>	FRENTE A RICOLINO
<b>Distritos Federales</b>	
<b>Distritos Locales</b>	DISTRITO VI

**Observaciones**

**Tamaño** Ancho: 12 metros, alto: 7 metros

**Tipo Anuncio** PANORÁMICOS



Sistema Integral de Monitoreo de Espectaculares

Reporte de recorrido

Usuario anajudith.figueroa

Id Encuesta: 7550 - Ticket:1472 - Estatus: Autorizado

<b>Período Electoral</b>	CAMPAÑA
<b>Ámbito</b>	Local
<b>Partido Político</b>	NUEVA ALIANZA
<b>Otro Partido</b>	
<b>Nombre Candidato</b>	LORENA VAZQUEZ SIFUENTES
<b>Descripción del Cargo</b>	DIPUTADO LOCAL
<b>Otro Cargo</b>	
<b>Lema / Versión</b>	UNA MIRADA A LA EDUCACION
<b>Observaciones</b>	ES CANDIDATA PARA DIP FEDERAL

<b>Entidad</b>	SAN LUIS POTOSÍ
<b>Municipio</b>	MATEHUALA
<b>Colonia</b>	ZONA CENTRO
<b>Calle</b>	GONZALEZ BOCANEGRA
<b>Número</b>	B C
<b>Entre calle</b>	RAYON
<b>Y Calle</b>	ZONA CENTRO
<b>C.P.</b>	78700
<b>Referencia</b>	FRENTE A EL RESTAURANTE LOS NOGALES
<b>Distritos Federales</b>	
<b>Distritos Locales</b>	DISTRITO I

**Tamaño** Ancho: 2.5 metros, alto: 4 metros

**Tipo Anuncio** MANTAS



Sistema Integral de Monitoreo de Espectaculares

Reporte de recorrido

Usuario sergio.carrillo

Id Encuesta: 7721 - Ticket:1506 - Estatus:Autorizado

Período Electoral	CAMPAÑA
Ámbito	Local
Partido Político	NUEVA ALIANZA
Otro Partido	
Nombre Candidato	LORENA VÁZQUEZ SIFUENTES
Descripción del Cargo	DIPUTADO LOCAL
Otro Cargo	
Lema / Versión	UNA MIRADA A LA EDUCACIÓN

Entidad	SAN LUIS POTOSÍ
Municipio	MATEHUALA
Colonia	CENTRO
Calle	JAIME NUNO
Número	304
Entre calle	BETANCOURT
Y Calle	RAYON
C.P.	78700
Referencia	FRENTE A PLAZA
Distritos Federales	
Distritos Locales	DISTRITO I

Observaciones

Tamaño Ancho: 3 metros, alto: 1.5 metros

Tipo Anuncio MANTAS



Sistema Integral de Monitoreo de Espectaculares

Reporte de recorrido

Usuario joseluis.zuniga

Id Encuesta: 7898 - Ticket:1535 - Estatus: Autorizado

Período Electoral	CAMPAÑA
Ámbito	Local
Partido Político	NUEVA ALIANZA
Otro Partido	
Nombre Candidato	LORENA VAZQUEZ SIFUENTES
Descripción del Cargo	DIPUTADO LOCAL
Otro Cargo	
Lema / Versión	UNA MIRADA A LA EDUCACION

Entidad	SAN LUIS POTOSÍ
Municipio	MATEHUALA
Colonia	CENTRO
Calle	RAYON
Número	FRENTE 202
Entre calle	ALTAMIRANO
Y Calle	FRANCISCO GONZALEZ BOCANEGRA
C.P.	78700
Referencia	SIN REFERENCIA
Distritos Federales	
Distritos Locales	DISTRITO I

Observaciones	PEQUEÑA CALCA DE XOCHITL DIPUTADA IV DISTRITO
---------------	---

Tamaño Ancho: .4 metros, alto: .2 metros

Tipo Anuncio PROPAGANDA UTILITARIA



**Sistema Integral de Monitoreo de Espectaculares**
**Reporte de recorrido**


Usuario joseluis.zuniga

Id Encuesta: 7899 - Ticket:1535 - Estatus:Autorizado

<b>Período Electoral</b>	CAMPAÑA
<b>Ámbito</b>	Local
<b>Partido Político</b>	NUEVA ALIANZA
<b>Otro Partido</b>	
<b>Nombre Candidato</b>	LORENA VAZQUEZ SIFUENTES
<b>Descripción del Cargo</b>	OTRO LOCAL
<b>Otro Cargo</b>	
<b>Lema / Versión</b>	UNA MIRADA A LA EDUCACION

<b>Entidad</b>	SAN LUIS POTOSÍ
<b>Municipio</b>	MATEHUALA
<b>Colonia</b>	CENTRO
<b>Calle</b>	RAYON
<b>Número</b>	202
<b>Entre calle</b>	ALTAMIRANO
<b>Y Calle</b>	BOCANEGRA
<b>C.P.</b>	78700
<b>Referencia</b>	FRENTE A JARDIN.
<b>Distritos Federales</b>	
<b>Distritos Locales</b>	DISTRITO I

**Observaciones**
**Tamaño** Ancho: .5 metros, alto: 1 metros

**Tipo Anuncio** MANTAS


**Sistema Integral de Monitoreo de Espectaculares**

**Reporte de recorrido**

Usuario karina.presenda

Id Encuesta: 28585 - Ticket:4619 - Estatus: Autorizado

<b>Período Electoral</b>	CAMPAÑA
<b>Ámbito</b>	Local
<b>Partido Político</b>	NUEVA ALIANZA
<b>Otro Partido</b>	
<b>Nombre Candidato</b>	JUAN LOPEZ ALEJANDRO
<b>Descripción del Cargo</b>	DIPUTADO LOCAL
<b>Otro Cargo</b>	
<b>Lema / Versión</b>	VOTA 7 DE JUNIO

<b>Entidad</b>	TABASCO
<b>Municipio</b>	MACUSPANA
<b>Colonia</b>	CENTRO
<b>Calle</b>	CARLOS PELLICER CAMARA
<b>Número</b>	SIN NUMERO
<b>Entre calle</b>	A LA TORRE
<b>Y Calle</b>	SIN CALLE
<b>C.P.</b>	86700
<b>Referencia</b>	A LADO DE LA FERRETERA
<b>Distritos Federales</b>	
<b>Distritos Locales</b>	DISTRITO XVIII

**Observaciones** JUAN A LOPEZ ALEJANDRO DIP. LOCAL XVII  
IRENE MAY PEREZ DIP LOCAL DISTRITO XV  
SERGIO VAZQUEZ MONCAYO PDTE MUNICIPAL MACUSPANA

**Tamaño** Ancho: 4 metros, alto: 2 metros

**Tipo Anuncio** MANTAS



**Sistema Integral de Monitoreo de Espectaculares**
**Reporte de recorrido**

Usuario karina.presenda

Id Encuesta: 60192 - Ticket:17816 - Estatus:Autorizado

<b>Período Electoral</b>	CAMPAÑA
<b>Ámbito</b>	Local
<b>Partido Político</b>	NUEVA ALIANZA
<b>Otro Partido</b>	
<b>Nombre Candidato</b>	MILEYDI ARACELY QUEVEDO CUSTODIO
<b>Descripción del Cargo</b>	PRESIDENTE MUNICIPAL
<b>Otro Cargo</b>	
<b>Lema / Versión</b>	LA ALIANZA ES CONTIGO

<b>Entidad</b>	TABASCO
<b>Municipio</b>	CUNDUACÁN
<b>Colonia</b>	CENTRO
<b>Calle</b>	RUIZ DE LA PENA
<b>Número</b>	SIN NUMERO
<b>Entre calle</b>	HOMBRES ILUSTRE
<b>Y Calle</b>	SIN CALLE
<b>C.P.</b>	86690
<b>Referencia</b>	FRENTE AL PARQUE
<b>Distritos Federales</b>	
<b>Distritos Locales</b>	DISTRITO II

**Observaciones**
**Tamaño** Ancho: 4 metros, alto: 6 metros

**Tipo Anuncio** PANORÁMICOS




Sistema Integral de Monitoreo de Espectaculares

Reporte de recorrido

Usuario karina.presenda

Id Encuesta: 60299 - Ticket:17852 - Estatus:Autorizado

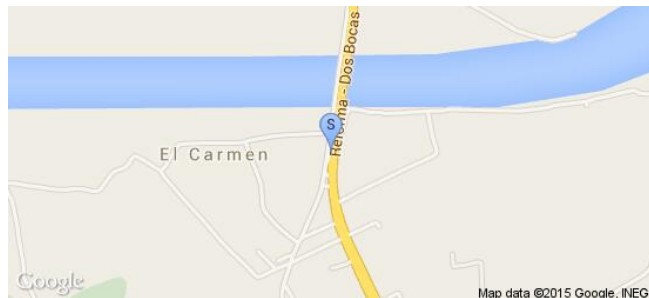
<b>Período Electoral</b>	CAMPAÑA
<b>Ámbito</b>	Local
<b>Partido Político</b>	NUEVA ALIANZA
<b>Otro Partido</b>	
<b>Nombre Candidato</b>	ADOLFO DIAZ ORUETA
<b>Descripción del Cargo</b>	DIPUTADO LOCAL
<b>Otro Cargo</b>	
<b>Lema / Versión</b>	LA ALIANZA ES CONTIGO

<b>Entidad</b>	TABASCO
<b>Municipio</b>	CUNDUACÁN
<b>Colonia</b>	CARRETERA VHSA CUBDUACAN
<b>Calle</b>	CARRETERA CUNDUACAN VHSA
<b>Número</b>	SIN NUMERI
<b>Entre calle</b>	SIN CALLE
<b>Y Calle</b>	SIN CALLE
<b>C.P.</b>	86690
<b>Referencia</b>	ENTRADA A POBLADO
<b>Distritos Federales</b>	
<b>Distritos Locales</b>	DISTRITO XIV

<b>Observaciones</b>	MILEYDI ARACELY QUEVEDO CUSTODIO PRESIDENTE MUNICIPAL
----------------------	--

**Tamaño** Ancho: 4 metros, alto: 6 metros

**Tipo Anuncio** PANORÁMICOS



**Sistema Integral de Monitoreo de Espectaculares**
**Reporte de recorrido**

Usuario erik.farfan

Id Encuesta: 1743 - Ticket:319 - Estatus: Autorizado

<b>Período Electoral</b>	CAMPAÑA
<b>Ámbito</b>	Local
<b>Partido Político</b>	NUEVA ALIANZA
<b>Otro Partido</b>	
<b>Nombre Candidato</b>	GUADALUPE ZAPATA
<b>Descripción del Cargo</b>	PRESIDENTE MUNICIPAL
<b>Otro Cargo</b>	
<b>Lema / Versión</b>	HONESTIDAD Y SERVICIO POR ACANCEH

<b>Entidad</b>	YUCATÁN
<b>Municipio</b>	ACANCEH
<b>Colonia</b>	CENTRO
<b>Calle</b>	19
<b>Número</b>	SN
<b>Entre calle</b>	24
<b>Y Calle</b>	DIAGONAL
<b>C.P.</b>	97380
<b>Referencia</b>	TIENDA LA PROVIDENCIA
<b>Distritos Federales</b>	
<b>Distritos Locales</b>	DISTRITO II

**Observaciones**
**Tamaño** Ancho: 1 metros, alto: 1.2 metros

**Tipo Anuncio** MANTAS


Sistema Integral de Monitoreo de Espectaculares

Reporte de recorrido

Usuario erik.farfan

Id Encuesta: 1807 - Ticket:329 - Estatus:Autorizado

Período Electoral	CAMPAÑA
Ámbito	Local
Partido Político	NUEVA ALIANZA
Otro Partido	
Nombre Candidato	GUADALUPE ZAPATA
Descripción del Cargo	PRESIDENTE MUNICIPAL
Otro Cargo	
Lema / Versión	HONESTIDAD Y SERVICIO POR ACANCEH

Entidad	YUCATÁN
Municipio	ACANCEH
Colonia	CENTRO
Calle	23
Número	SN
Entre calle	20
Y Calle	18
C.P.	97380
Referencia	PARQUE PRINCIPAL
Distritos Federales	
Distritos Locales	DISTRITO II

Observaciones

Tamaño Ancho: .6 metros, alto: .6 metros

Tipo Anuncio MANTAS



Sistema Integral de Monitoreo de Espectaculares

Reporte de recorrido

Usuario alina.yerves

Id Encuesta: 24092 - Ticket:4068 - Estatus:Autorizado

Período Electoral	CAMPAÑA
Ámbito	Local
Partido Político	NUEVA ALIANZA
Otro Partido	
Nombre Candidato	GUADALUPE ZAPATA
Descripción del Cargo	PRESIDENTE MUNICIPAL
Otro Cargo	
Lema / Versión	ELIGE TURQUESA

Entidad	YUCATÁN
Municipio	ACANCEH
Colonia	CENTRO
Calle	34
Número	146
Entre calle	21
Y Calle	ESQUINA
C.P.	97380
Referencia	CURVA
Distritos Federales	
Distritos Locales	DISTRITO VIII

Observaciones

Tamaño Ancho: 1.5 metros, alto: 1 metros

Tipo Anuncio MANTAS



Usuario alina.yerves

Id Encuesta: 24094 - Ticket:4068 - Estatus: Autorizado

<b>Período Electoral</b>	CAMPAÑA
<b>Ámbito</b>	Local
<b>Partido Político</b>	NUEVA ALIANZA
<b>Otro Partido</b>	
<b>Nombre Candidato</b>	GUADALUPE ZAPATA
<b>Descripción del Cargo</b>	PRESIDENTE MUNICIPAL
<b>Otro Cargo</b>	
<b>Lema / Versión</b>	ELIGE TURQUESA

<b>Entidad</b>	YUCATÁN
<b>Municipio</b>	ACANCEH
<b>Colonia</b>	CENTRO
<b>Calle</b>	21
<b>Número</b>	SN
<b>Entre calle</b>	28
<b>Y Calle</b>	ESQUINA
<b>C.P.</b>	97380
<b>Referencia</b>	FRENTE LOTE BALDÍO
<b>Distritos Federales</b>	
<b>Distritos Locales</b>	DISTRITO II

**Observaciones**

**Tamaño** Ancho: 1 metros, alto: 1 metros

**Tipo Anuncio** MANTAS



Sistema Integral de Monitoreo de Espectaculares

Reporte de recorrido

Usuario eusebio.dimas

Id Encuesta: 24155 - Ticket:4076 - Estatus: Autorizado

<b>Período Electoral</b>	CAMPAÑA
<b>Ámbito</b>	Local
<b>Partido Político</b>	NUEVA ALIANZA
<b>Otro Partido</b>	
<b>Nombre Candidato</b>	GUADALUPE ZAPATA
<b>Descripción del Cargo</b>	PRESIDENTE MUNICIPAL
<b>Otro Cargo</b>	
<b>Lema / Versión</b>	HONESTIDAD Y SERVICIO POR ACANCEH

<b>Entidad</b>	YUCATÁN
<b>Municipio</b>	UMÁN
<b>Colonia</b>	CENTRO
<b>Calle</b>	34
<b>Número</b>	S N
<b>Entre calle</b>	23
<b>Y Calle</b>	EN CURVA
<b>C.P.</b>	97380
<b>Referencia</b>	ENTRADA
<b>Distritos Federales</b>	
<b>Distritos Locales</b>	DISTRITO VIII

**Observaciones** ALBARRADA

**Tamaño** Ancho: 2 metros, alto: 1.5 metros

**Tipo Anuncio** MANTAS



Sistema Integral de Monitoreo de Espectaculares

Reporte de recorrido

Usuario eusebio.dimas

Id Encuesta: 24570 - Ticket:4119 - Estatus:Autorizado



<b>Período Electoral</b>	CAMPAÑA
<b>Ámbito</b>	Local
<b>Partido Político</b>	NUEVA ALIANZA
<b>Otro Partido</b>	
<b>Nombre Candidato</b>	JOSE CORTES
<b>Descripción del Cargo</b>	PRESIDENTE MUNICIPAL
<b>Otro Cargo</b>	
<b>Lema / Versión</b>	AHORA MAS QUE NUNCA LA ALIANZA ES CONTIGO

<b>Entidad</b>	YUCATÁN
<b>Municipio</b>	PROGRESO
<b>Colonia</b>	CENTRO
<b>Calle</b>	78
<b>Número</b>	S N
<b>Entre calle</b>	35
<b>Y Calle</b>	ESQUINA
<b>C.P.</b>	97320
<b>Referencia</b>	HOTEL
<b>Distritos Federales</b>	
<b>Distritos Locales</b>	DISTRITO IX

**Observaciones** ESQUINA FRENTE A FERRETERIA

**Tamaño** Ancho: 3 metros, alto: 2 metros

**Tipo Anuncio** MANTAS



Sistema Integral de Monitoreo de Espectaculares

Reporte de recorrido

Usuario alina.yerves

Id Encuesta: 24718 - Ticket:4139 - Estatus: Autorizado

Período Electoral	CAMPAÑA
Ámbito	Local
Partido Político	NUEVA ALIANZA
Otro Partido	
Nombre Candidato	GUADALUPE ZAPATA
Descripción del Cargo	PRESIDENTE MUNICIPAL
Otro Cargo	
Lema / Versión	ELIGE TURQUESA

Entidad	YUCATÁN
Municipio	ACANCEH
Colonia	CENTRO
Calle	21
Número	SN
Entre calle	10
Y Calle	8
C.P.	97380
Referencia	AL LADO TERRENO
Distritos Federales	
Distritos Locales	DISTRITO II

Observaciones

Tamaño Ancho: 1.5 metros, alto: 1 metros

Tipo Anuncio MANTAS





Sistema Integral de Monitoreo de Espectaculares

Reporte de recorrido

Usuario erik.farfan

Id Encuesta: 55918 - Ticket:17232 - Estatus: Autorizado

<b>Período Electoral</b>	CAMPAÑA
<b>Ámbito</b>	Local
<b>Partido Político</b>	NUEVA ALIANZA
<b>Otro Partido</b>	
<b>Nombre Candidato</b>	JOSÉ CORTÉS
<b>Descripción del Cargo</b>	PRESIDENTE MUNICIPAL
<b>Otro Cargo</b>	
<b>Lema / Versión</b>	UNETE AL CAMBIO

<b>Entidad</b>	YUCATÁN
<b>Municipio</b>	PROGRESO
<b>Colonia</b>	CENTRO
<b>Calle</b>	33
<b>Número</b>	1
<b>Entre calle</b>	46
<b>Y Calle</b>	48
<b>C.P.</b>	97320
<b>Referencia</b>	DOMICILIO
<b>Distritos Federales</b>	DISTRITO II
<b>Distritos Locales</b>	DISTRITO IX

**Observaciones**

**Tamaño** Ancho: 1.5 metros, alto: 2 metros

**Tipo Anuncio** MANTAS

