






Simbología	
	Secciones
	Área de Servicio TDT
	Coberturas Incidentales TDT
	Área de Servicio Complementaria TDT
	Coberturas Incidentales TDT

**Instituto Nacional Electoral**  
**Dirección Ejecutiva de Prerrogativas y Partidos Políticos**  
**Dirección de Pautado, Producción y Distribución**  
**Resumen de la Cobertura de la Emisora XHLUC-TDT**  
**Fuente: INE 2016-IFT 2016**

Entidad de Origen	Siglas	Entidades con Cobertura	Secciones Totales Cubiertas	Secciones con Cobertura de la Entidad	Porcentaje de Secciones de la Entidad con Cobertura	Total de Localidades Urbanas y Rurales que cubre	Población Total con Cobertura de la Entidad	Población de 18 años y más con Cobertura de la Entidad	Porcentaje de la Población de la Entidad con Cobertura
México	XHLUC-TDT	Ciudad de México	5,086	327	6.43%	6	1,640,264	1,180,846	18.53%
México	XHLUC-TDT	Guanajuato	5,086	143	2.81%	101	25,945	16,858	0.47%
México	XHLUC-TDT	Hidalgo	5,086	677	13.31%	920	1,113,897	724,835	41.80%
México	XHLUC-TDT	México	5,086	3,574	70.27%	2,493	12,057,230	7,793,739	79.45%
México	XHLUC-TDT	Michoacán	5,086	125	2.46%	207	112,401	66,992	2.58%
México	XHLUC-TDT	Morelos	5,086	2	0.04%	0	0	0	0.00%
México	XHLUC-TDT	Puebla	5,086	4	0.08%	0	0	0	0.00%
México	XHLUC-TDT	Querétaro	5,086	226	4.44%	548	383,036	237,897	20.95%
México	XHLUC-TDT	Tlaxcala	5,086	4	0.08%	0	0	0	0.00%
México	XHLUC-TDT	Veracruz	5,086	4	0.08%	1	951	565	0.01%

<b>Instituto Nacional Electoral</b> <b>Dirección Ejecutiva de Prerrogativas y Partidos Políticos</b> <b>Dirección de Pautado, Producción y Distribución</b> <b>Cobertura de la Emisora XHLUC-TDT en Padrón y Lista Nominal por Sección Electoral</b> <b>Fuente: INE 2016-IFT 2016</b>								
Entidad de Origen	Siglas	Entidades con Cobertura	Secciones Totales Cubiertas	Secciones con Cobertura de la Entidad	Porcentaje de Secciones de la Entidad con Cobertura	Padrón Electoral de Secciones de la Entidad con Cobertura	Lista nominal de Secciones de la Entidad con Cobertura	Porcentaje de Lista Nominal de la Entidad de Cobertura
México	XHLUC-TDT	Ciudad de México	5,086	327	6.43%	446,456	443,968	5.92%
México	XHLUC-TDT	Guanajuato	5,086	143	2.81%	112,174	110,643	2.83%
México	XHLUC-TDT	Hidalgo	5,086	677	13.31%	849,320	846,879	41.83%
México	XHLUC-TDT	México	5,086	3,574	70.27%	6,533,492	6,441,470	60.95%
México	XHLUC-TDT	Michoacán	5,086	125	2.46%	154,926	152,871	5.00%
México	XHLUC-TDT	Morelos	5,086	2	0.04%	2,793	2,737	0.21%
México	XHLUC-TDT	Puebla	5,086	4	0.08%	8,014	7,989	0.19%
México	XHLUC-TDT	Querétaro	5,086	226	4.44%	436,671	428,394	31.07%
México	XHLUC-TDT	Tlaxcala	5,086	4	0.08%	3,668	3,661	0.42%
México	XHLUC-TDT	Veracruz	5,086	4	0.08%	3,955	3,939	0.07%

<b>Cobertura de las Emisoras de TDT en Población y Viviendas en Localidades Urbanas</b> <b>Fuente: INE 2016 - IFT 2016 - INEGI 2010</b>								
Entidad de Origen	Siglas	Entidades con Cobertura	Localidades Urbanas Cubiertas	Población Total con Cobertura de la Entidad	Población de 18 años y más con Cobertura de la Entidad	Total de Viviendas Particulares Habitadas con Cobertura de la Entidad	Viviendas Particulares Habitadas que Disponen de Radio con Cobertura de la Entidad	Viviendas Particulares Habitadas que Disponen de Televisión con Cobertura de la Entidad
México	XHLUC-TDT	Ciudad de México	3	1,639,787	1,180,541	449,490	399,615	432,177
México	XHLUC-TDT	Guanajuato	1	6,058	4,019	1,540	1,260	1,463
México	XHLUC-TDT	Hidalgo	82	825,297	543,097	214,120	180,479	202,197
México	XHLUC-TDT	México	350	10,671,932	6,991,020	2,676,795	2,315,637	2,561,759
México	XHLUC-TDT	Michoacán	7	52,941	32,491	12,579	9,290	11,880
México	XHLUC-TDT	Querétaro	27	266,170	169,413	68,038	55,544	65,321

<b>Cobertura de las Emisoras de TDT en Población y Viviendas en Localidades Rurales</b> <b>Fuente: INE 2016 - IFT 2016 - INEGI 2010</b>								
Entidad de Origen	Siglas	Entidades con Cobertura	Localidades Rurales Cubiertas	Población Total con Cobertura de la Entidad	Población de 18 años y más con Cobertura de la Entidad	Total de Viviendas Particulares Habitadas con Cobertura de la Entidad	Viviendas Particulares Habitadas que Disponen de Radio con Cobertura de la Entidad	Viviendas Particulares Habitadas que Disponen de Televisión con Cobertura de la Entidad
México	XHLUC-TDT	Ciudad de México	3	477	305	115	101	108
México	XHLUC-TDT	Guanajuato	100	19,887	12,839	5,144	4,082	4,696
México	XHLUC-TDT	Hidalgo	838	288,600	181,738	71,619	56,464	62,784
México	XHLUC-TDT	México	2,143	1,385,298	802,719	305,286	224,934	269,006
México	XHLUC-TDT	Michoacán	200	59,460	34,501	14,028	9,917	12,580
México	XHLUC-TDT	Querétaro	521	116,866	68,484	26,361	19,772	23,917
México	XHLUC-TDT	Veracruz	1	951	565	226	143	184