





Simbología

	Secciones
	Área de Servicio TDT
	Área de Servicio Complementaria TDT
	Coberturas incidentales TDT

**Instituto Nacional Electoral**  
**Dirección Ejecutiva de Prerrogativas y Partidos Políticos**  
**Dirección de Pautado, Producción y Distribución**  
**Resumen de la Cobertura de la Emisora XHCOL-TDT**  
**Fuente: INE 2016-IFT 2016**

Entidad de Origen	Siglas	Entidades con Cobertura	Secciones Totales Cubiertas	Secciones con Cobertura de la Entidad	Porcentaje de Secciones de la Entidad con Cobertura	Total de Localidades Urbanas y Rurales que cubre	Población Total con Cobertura de la Entidad	Población de 18 años y más con Cobertura de la Entidad	Porcentaje de la Población de la Entidad con Cobertura
Colima	XHCOL-TDT	Colima	614	237	38.60%	494	417,846	275,996	64.23%
Colima	XHCOL-TDT	Jalisco	614	267	43.49%	398	259,463	169,124	3.53%
Colima	XHCOL-TDT	Michoacán	614	110	17.92%	141	54,405	32,192	1.25%

**Instituto Nacional Electoral**  
**Dirección Ejecutiva de Prerrogativas y Partidos Políticos**  
**Dirección de Pautado, Producción y Distribución**  
**Cobertura de la Emisora XHCOL-TDT en Padrón y Lista Nominal por Sección Electoral**  
**Fuente: INE 2016-IFT 2016**

Entidad de Origen	Siglas	Entidades con Cobertura	Secciones Totales Cubiertas	Secciones con Cobertura de la Entidad	Porcentaje de Secciones de la Entidad con Cobertura	Padrón Electoral de Secciones de la Entidad con Cobertura	Lista nominal de Secciones de la Entidad con Cobertura	Porcentaje de Lista Nominal de la Entidad de Cobertura
Colima	XHCOL-TDT	Colima	614	237	38.60%	278,026	273,780	58.31%
Colima	XHCOL-TDT	Jalisco	614	267	43.49%	323,947	318,056	6.07%
Colima	XHCOL-TDT	Michoacán	614	110	17.92%	108,061	106,580	3.48%

**Cobertura de las Emisoras de TDT en Población y Viviendas en Localidades Urbanas**  
**Fuente: INE 2016 - IFT 2016 - INEGI 2010**

Entidad de Origen	Siglas	Entidades con Cobertura	Localidades Urbanas Cubiertas	Población Total con Cobertura de la Entidad	Población de 18 años y más con Cobertura de la Entidad	Total de Viviendas Particulares Habitadas con Cobertura de la Entidad	Viviendas Particulares Habitadas que Disponen de Radio con Cobertura de la Entidad	Viviendas Particulares Habitadas que Disponen de Televisión con Cobertura de la Entidad
Colima	XHCOL-TDT	Colima	11	393,219	260,789	109,117	87,717	103,728
Colima	XHCOL-TDT	Jalisco	16	229,958	151,475	58,594	49,264	56,265
Colima	XHCOL-TDT	Michoacán	5	34,986	20,580	7,921	5,255	7,058

**Cobertura de las Emisoras de TDT en Población y Viviendas en Localidades Rurales**  
**Fuente: INE 2016 - IFT 2016 - INEGI 2010**

Entidad de Origen	Siglas	Entidades con Cobertura	Localidades Rurales Cubiertas	Población Total con Cobertura de la Entidad	Población de 18 años y más con Cobertura de la Entidad	Total de Viviendas Particulares Habitadas con Cobertura de la Entidad	Viviendas Particulares Habitadas que Disponen de Radio con Cobertura de la Entidad	Viviendas Particulares Habitadas que Disponen de Televisión con Cobertura de la Entidad
Colima	XHCOL-TDT	Colima	483	24,627	15,207	6,269	4,834	5,669
Colima	XHCOL-TDT	Jalisco	382	29,505	17,649	7,237	5,559	6,570
Colima	XHCOL-TDT	Michoacán	136	19,419	11,612	4,479	3,156	4,111