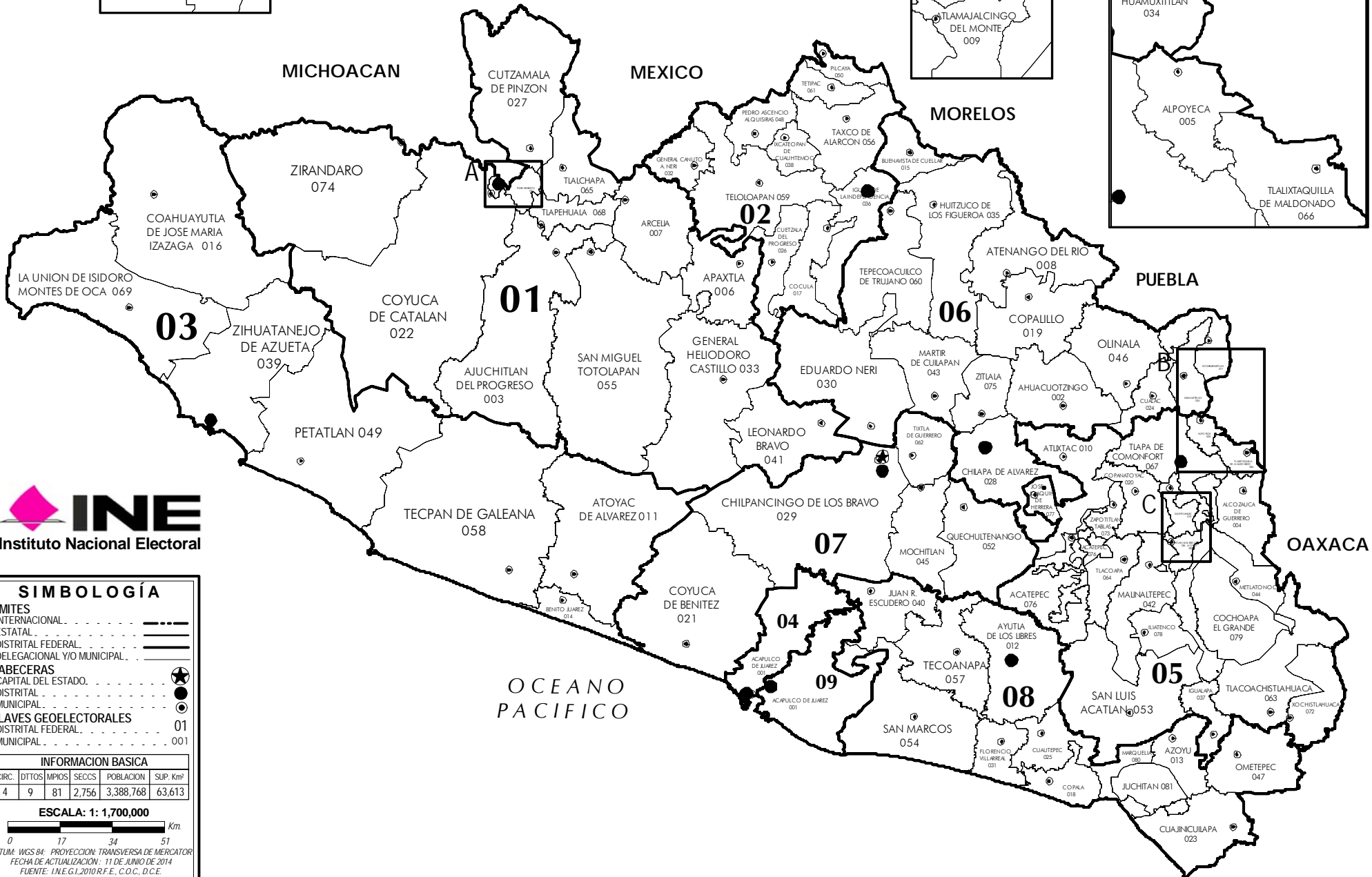
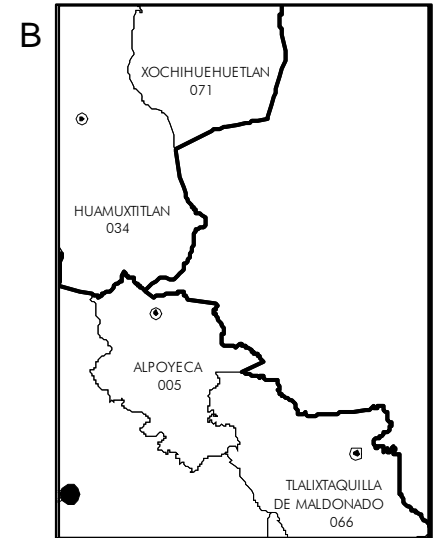
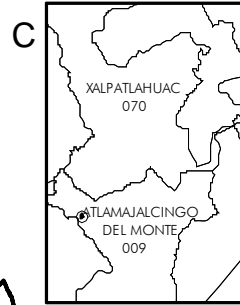
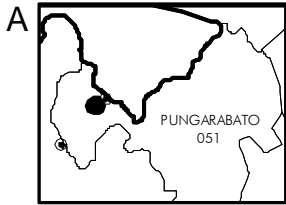


CONDENSADO ESTATAL DE GUERRERO



SIMBOLOGÍA

LÍMITES
 INTERNACIONAL
 ESTATAL
 DISTRITAL FEDERAL
 DELEGACIONAL Y/O MUNICIPAL

CABECERAS
 CAPITAL DEL ESTADO
 DISTRITAL
 MUNICIPAL

CLAVES GEOELECTORALES
 DISTRITAL FEDERAL
 MUNICIPAL

INFORMACION BASICA

CIRC.	DITOS	MPOS	SECCS	POBLACION	SUP. Km²
4	9	81	2,756	3,388,768	63,613

ESCALA: 1: 1,700,000

DATUM: WGS 84 - PROYECCION: TRANSVERSA DE MERCATOR
 FECHA DE ACTUALIZACION: 11 DE JUNIO DE 2014
 FUENTE: I.N.E.GI.2010 R.F.E., C.O.C., D.C.E.