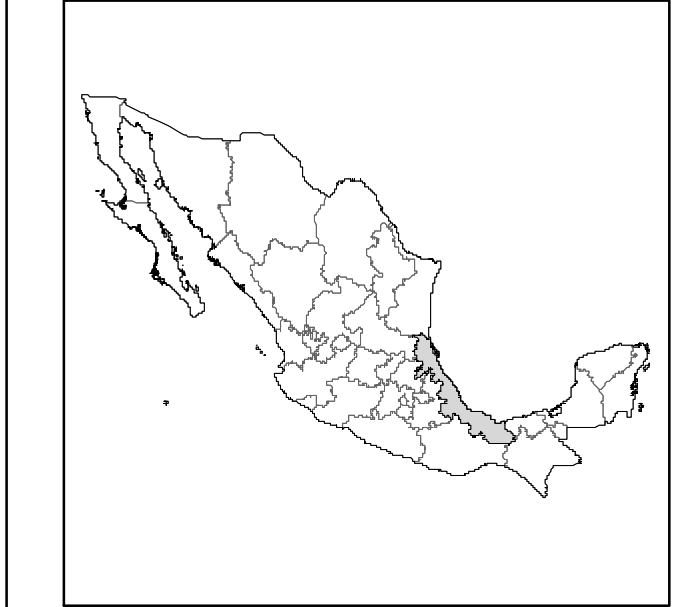


INSTITUTO NACIONAL ELECTORAL
 REGISTRO FEDERAL DE ELECTORES
 COORDINACIÓN DE OPERACIÓN EN CAMPO
 DIRECCIÓN DE CARTOGRAFÍA ELECTORAL

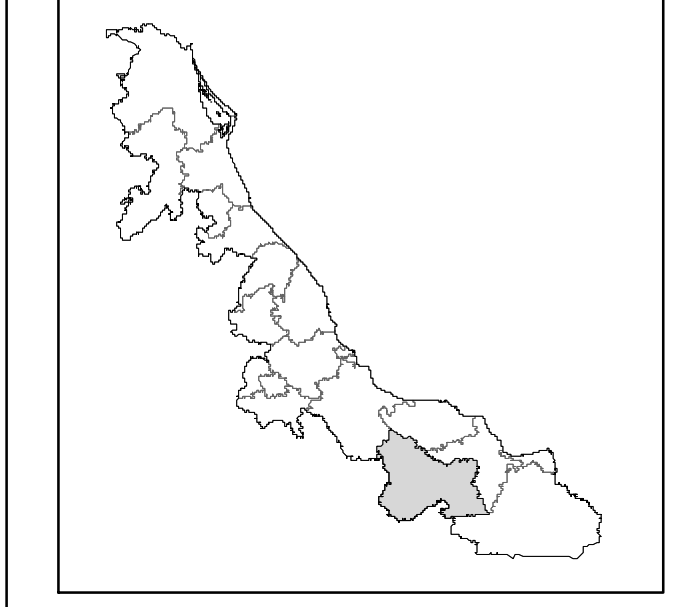
SIMBOLOGÍA

- LÍMITES**
- INTERNACIONAL: - - - - -
 - ESTATAL: - - - - -
 - DISTRITAL FEDERAL: - - - - -
 - DELEGACIONAL Y/O MUNICIPAL: - - - - -
 - SECCIONAL: - - - - -
- CLAVES GEOELECTORALES**
- DISTRITO ELECTORAL FEDERAL: 00
 - MUNICIPIO: 000
 - SECCIÓN: 0000
- CABECERAS**
- CAPITAL DEL ESTADO:
 - VOCALÍA ESTATAL:
 - VOCALÍA DISTRITAL:
 - CABECERA DE MUNICIPIO:

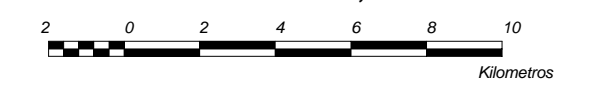
UBICACIÓN DE LA ENTIDAD EN EL PAÍS



UBICACIÓN DEL DISTRITO EN LA ENTIDAD



ESCALA 1 : 200,000



PLANO DISTRITAL SECCIONAL

IDENTIFICACIÓN ELECTORAL

ENTIDAD:	VERACRUZ	30
DISTRITO ELECTORAL FEDERAL:	20	
TOTAL DE SECCIONES:	207	
TOTAL DE MUNICIPIOS:	11	