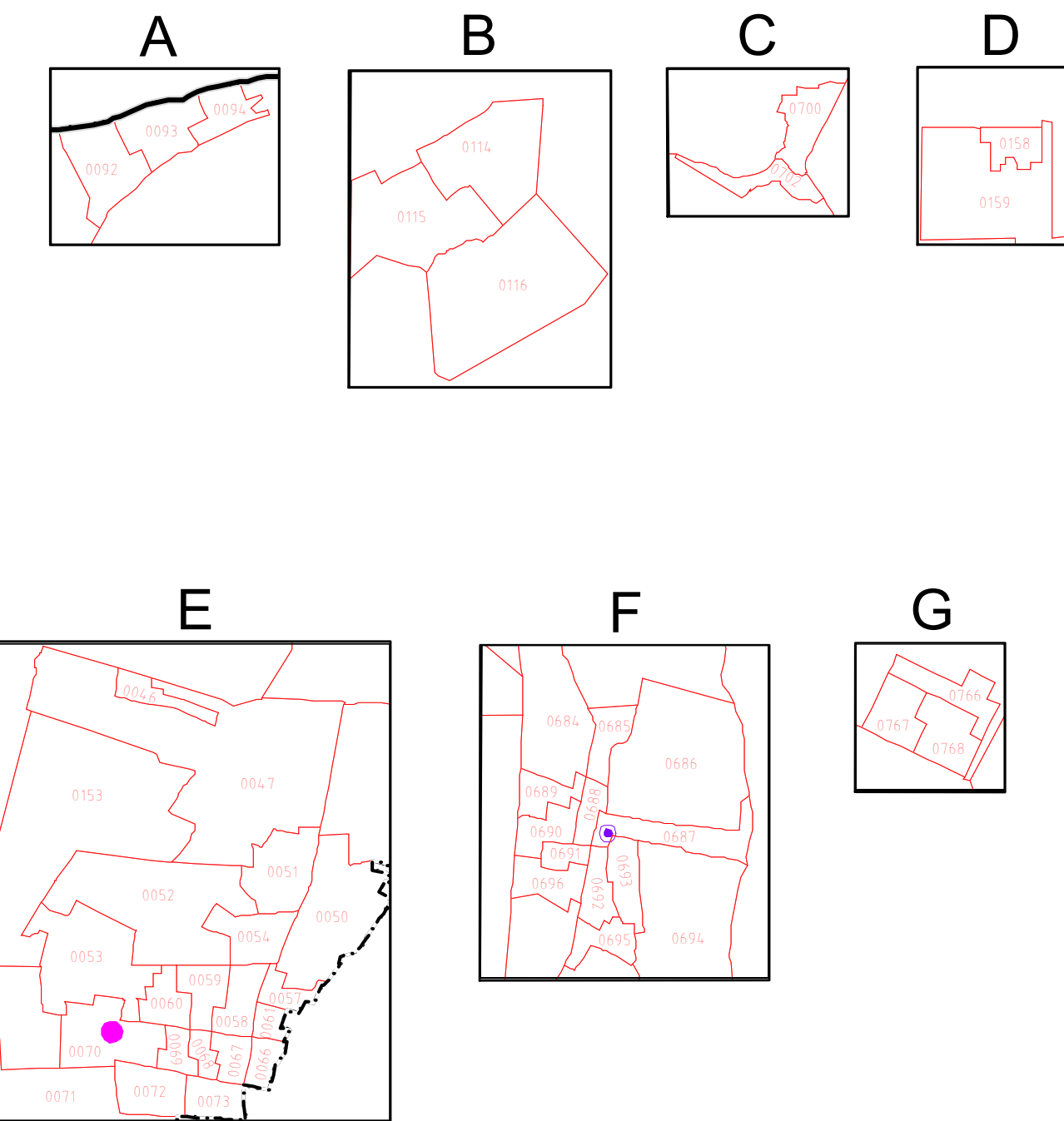




GOLFO DE MEXICO



INSTITUTO NACIONAL ELECTORAL

REGISTRO FEDERAL DE ELECTORES
COORDINACIÓN DE OPERACIÓN EN CAMPO
DIRECCIÓN DE CARTOGRAFÍA ELECTORAL

SIMBOLOGÍA

LÍMITES

INTERNACIONAL ————

ESTATAL ————

DISTRITAL FEDERAL ————

DELEGACIONAL Y/O MUNICIPAL ————

SECCIONAL ————

CLAVES GEOELECTORALES

DISTRITO ELECTORAL FEDERAL 00

MUNICIPIO 000

SECCIÓN 0000

CABECERAS

CAPITAL DEL ESTADO

VOCALÍA ESTATAL

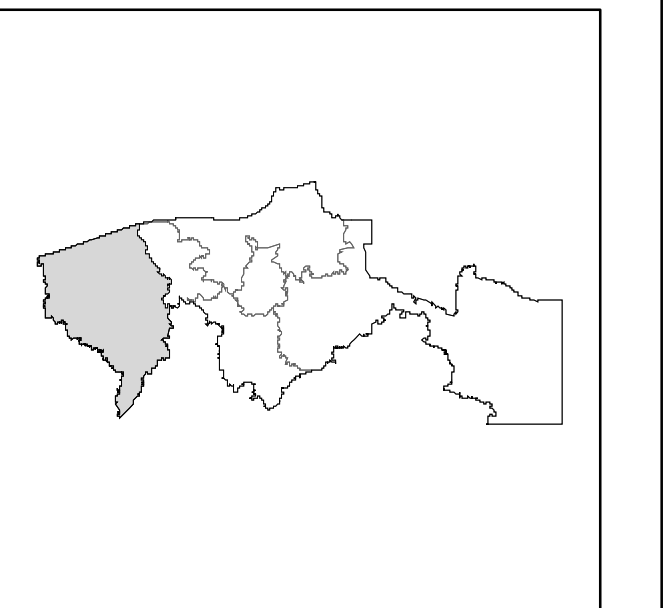
VOCALÍA DISTRITAL

CABECERA DE MUNICIPIO

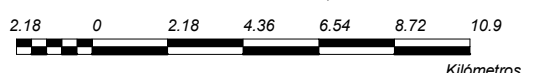
UBICACIÓN DE LA ENTIDAD EN EL PAÍS



UBICACIÓN DEL DISTRITO EN LA ENTIDAD



ESCALA 1 : 218,000



PLANO DISTRITAL SECCIONAL

IDENTIFICACIÓN ELECTORAL

ENTIDAD: TABASCO 27

DISTRITO ELECTORAL FEDERAL: 02

TOTAL DE SECCIONES: 190

TOTAL DE MUNICIPIOS: 2