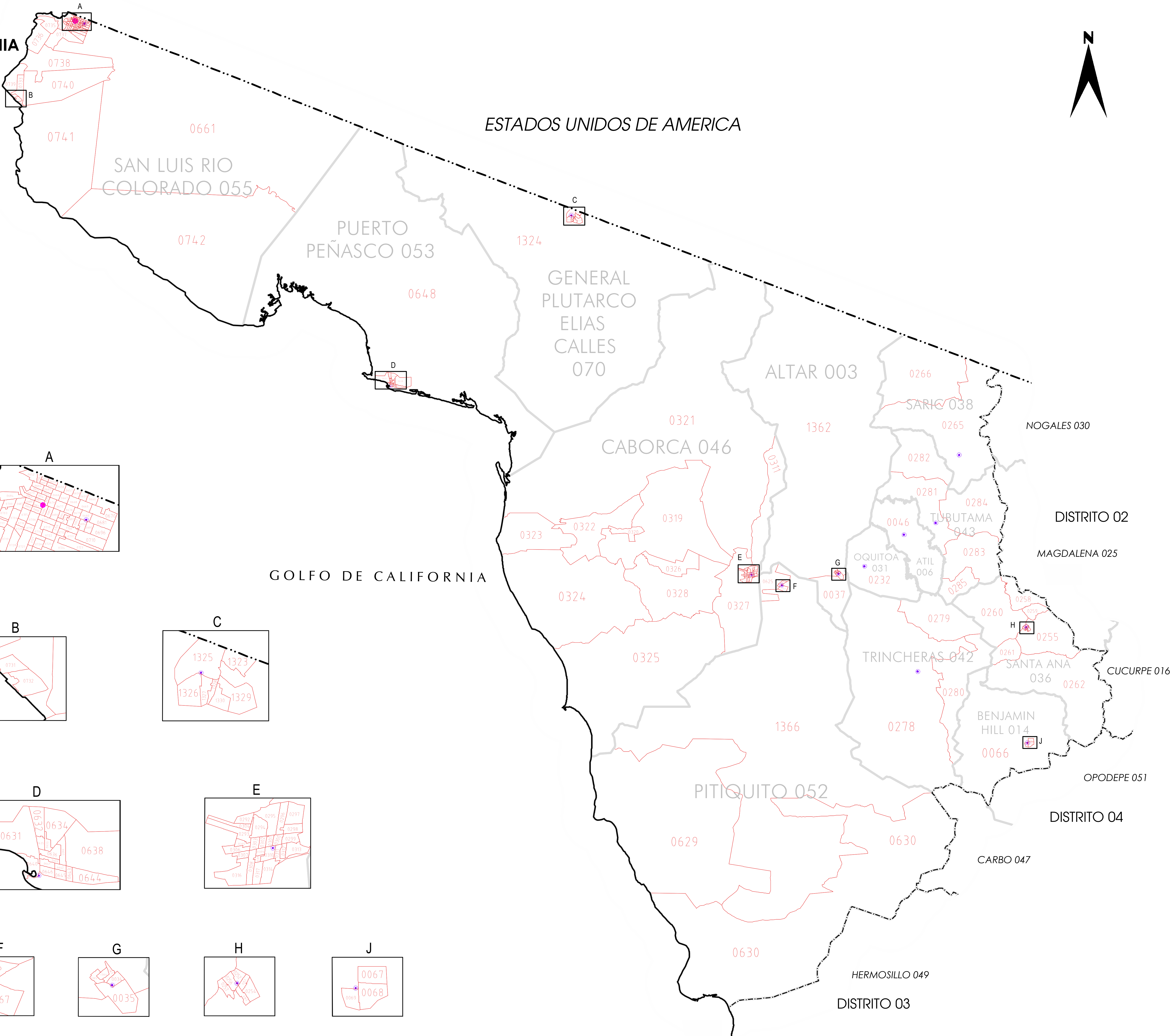
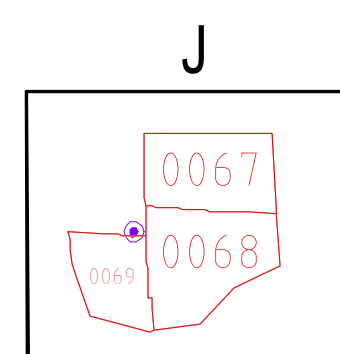
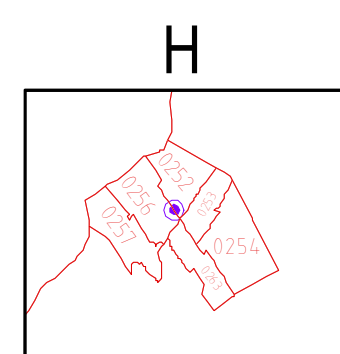
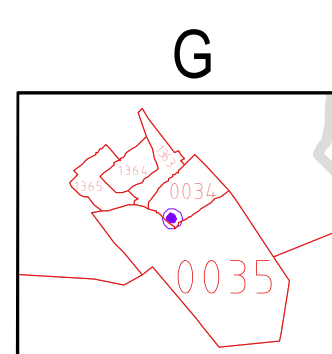
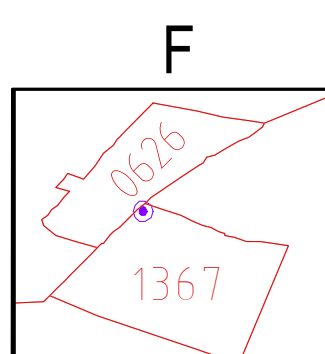
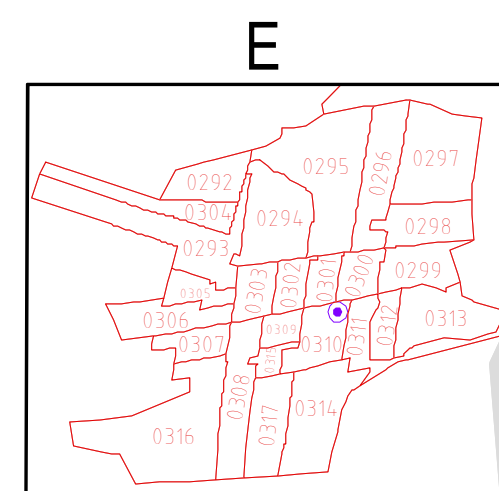
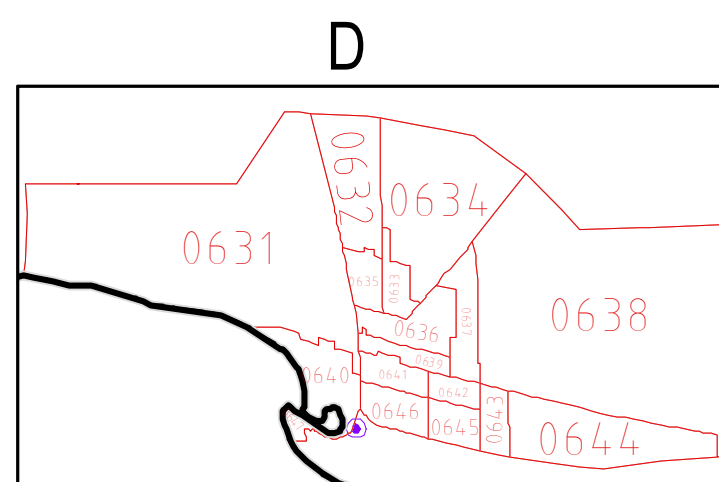
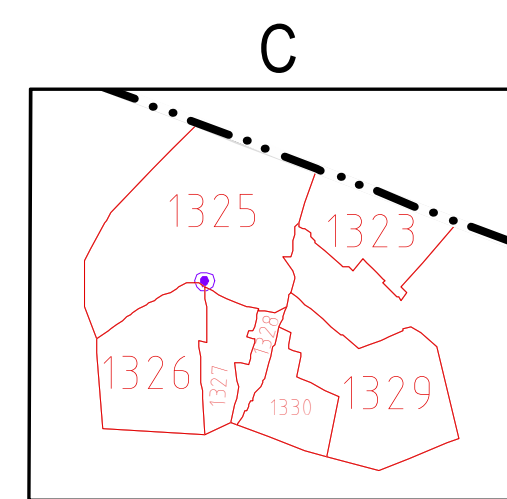
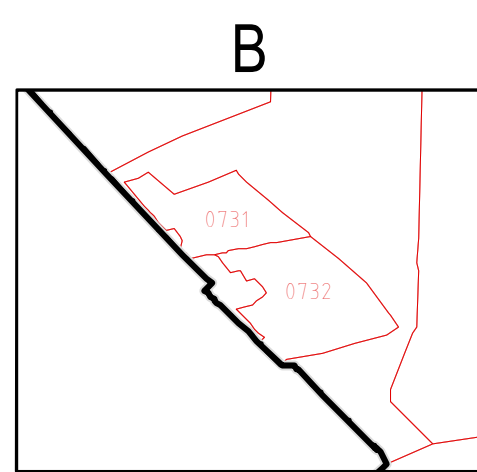
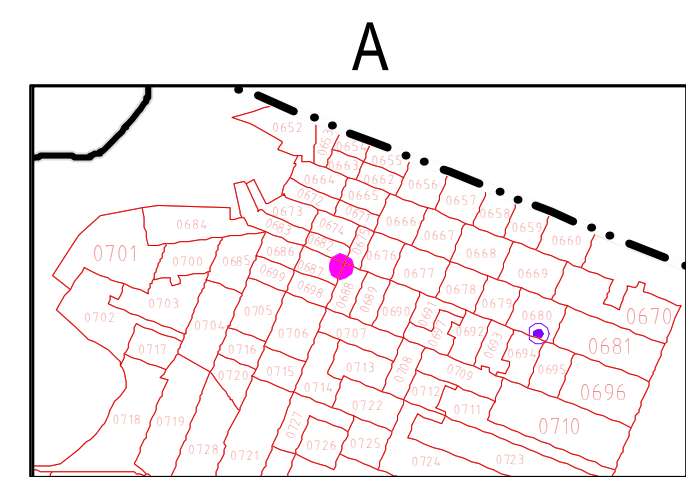


BAJA CALIFORNIA



ESTADOS UNIDOS DE AMERICA



INSTITUTO NACIONAL ELECTORAL
REGISTRO FEDERAL DE ELECTORES
COORDINACIÓN DE OPERACIÓN EN CAMPO
DIRECCIÓN DE CARTOGRAFÍA ELECTORAL

SIMBOLOGÍA

LÍMITES

INTERNACIONAL	---
ESTATAL	---
DISTRITAL FEDERAL	---
DELEGACIONAL Y/O MUNICIPAL	---
SECCIONAL	---

CLAVES GEOELECTORALES

DISTRITO ELECTORAL FEDERAL	00
MUNICIPIO	000
SECCIÓN	0000

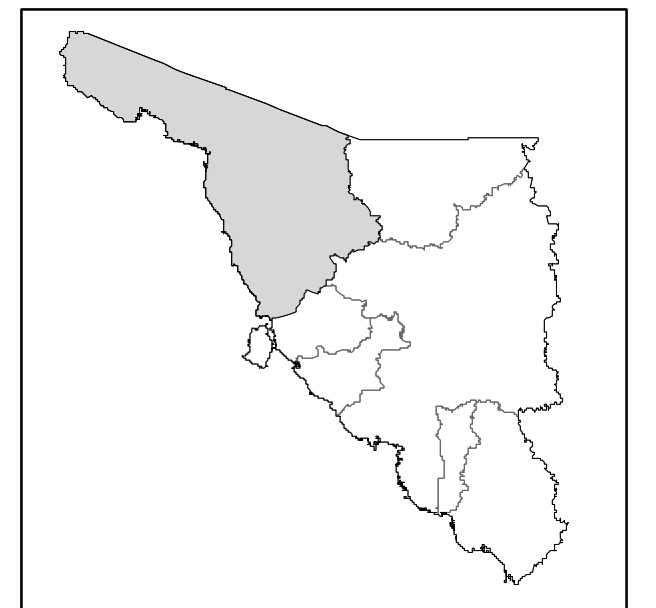
CABECERAS

CAPITAL DEL ESTADO	★
VOCALÍA ESTATAL	★ JLE
VOCALÍA DISTRITAL	★
CABECERA DE MUNICIPIO	★

UBICACIÓN DE LA ENTIDAD EN EL PAÍS



UBICACIÓN DEL DISTRITO EN LA ENTIDAD



ESCALA 1 : 600,000

PLANO DISTRITAL SECCIONAL

IDENTIFICACIÓN ELECTORAL

ENTIDAD:	SONORA	26
DISTRITO ELECTORAL FEDERAL:	01	
TOTAL DE SECCIONES:	194	
TOTAL DE MUNICIPIOS:	13	