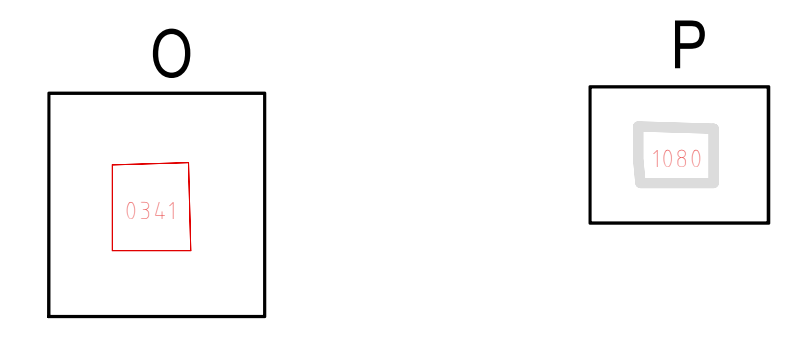
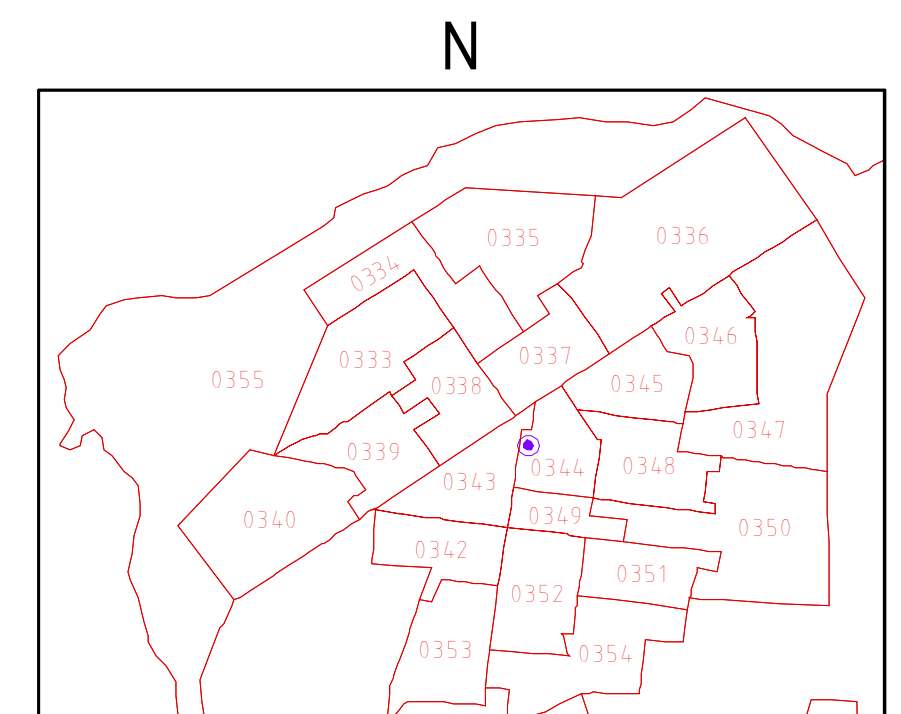
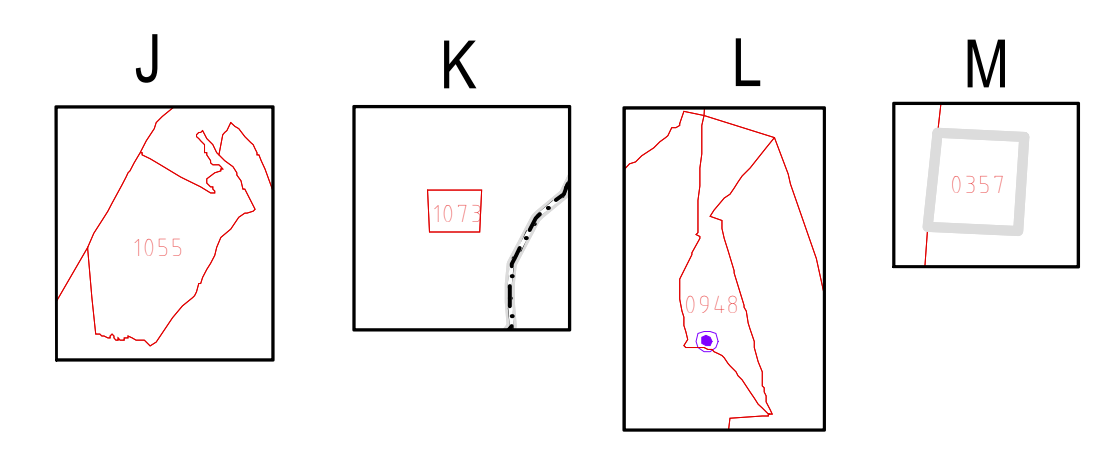
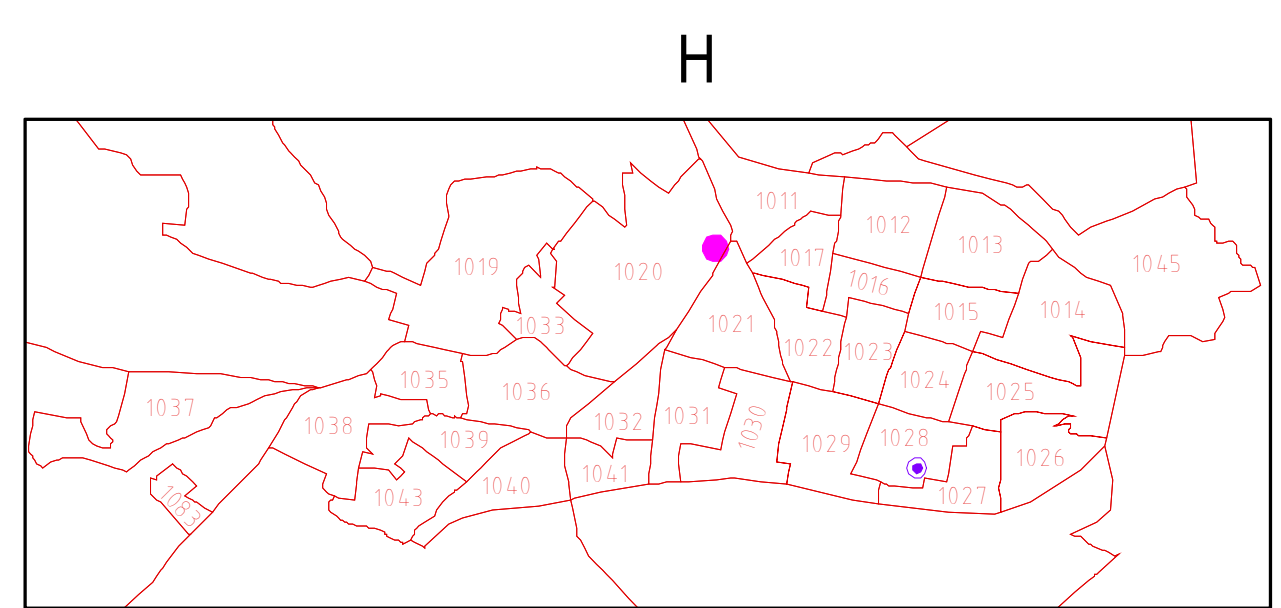
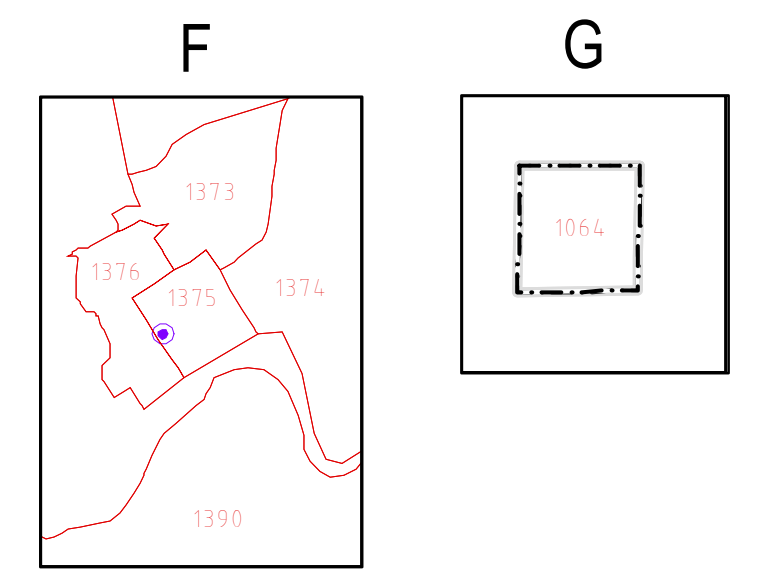
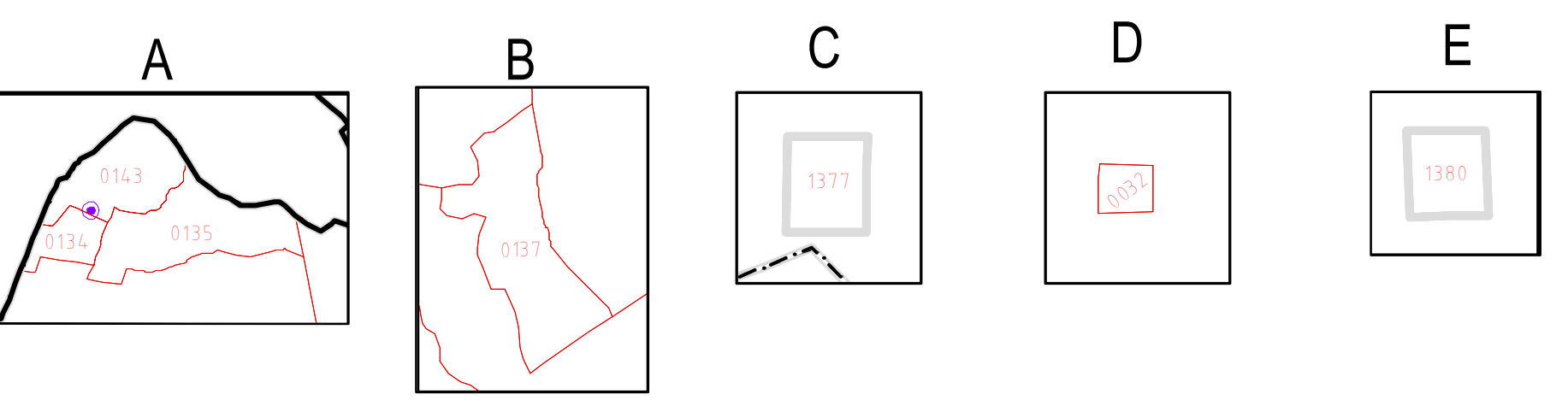


VERACRUZ

DISTRITO 02

VERACRUZ

VERACRUZ



INSTITUTO NACIONAL ELECTORAL

REGISTRO FEDERAL DE ELECTORES  
COORDINACIÓN DE OPERACIÓN EN CAMPO  
DIRECCIÓN DE CARTOGRAFÍA ELECTORAL

**SIMBOLOGÍA**

**LÍMITES**

|                            |     |
|----------------------------|-----|
| INTERNACIONAL              | --- |
| ESTATAL                    | --- |
| DISTRITO FEDERAL           | --- |
| DELEGACIONAL Y/O MUNICIPAL | --- |
| SECCIONAL                  | --- |

**CLAVES GEOELECTORALES**

|                            |      |
|----------------------------|------|
| DISTRITO ELECTORAL FEDERAL | 00   |
| MUNICIPIO                  | 000  |
| SECCIÓN                    | 0000 |

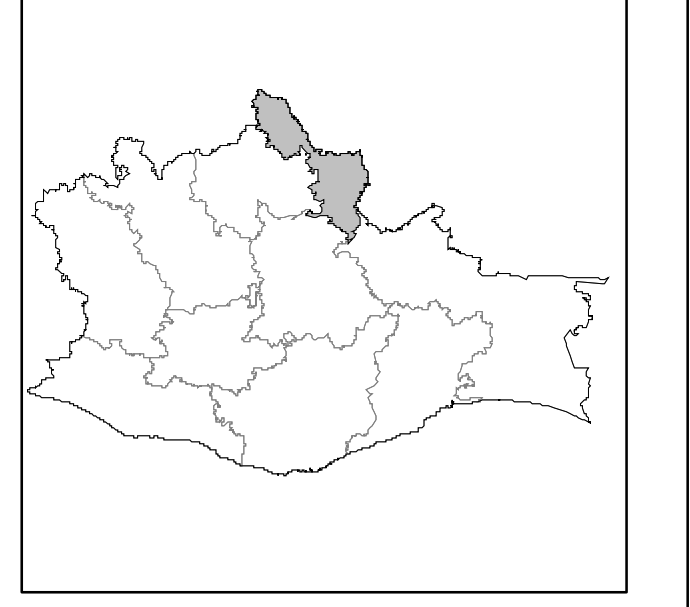
**CABECERAS**

|                       |       |
|-----------------------|-------|
| CAPITAL DEL ESTADO    | ★ JLE |
| VOCALÍA ESTATAL       | ●     |
| VOCALÍA DISTRITAL     | ●     |
| CABECERA DE MUNICIPIO | ●     |

UBICACIÓN DE LA ENTIDAD EN EL PAÍS



UBICACIÓN DEL DISTRITO EN LA ENTIDAD



ESCALA 1 : 220,000

**PLANO DISTRITAL SECCIONAL**

**IDENTIFICACIÓN ELECTORAL**

|                             |        |    |
|-----------------------------|--------|----|
| ENTIDAD:                    | OAXACA | 20 |
| DISTRITO ELECTORAL FEDERAL: | 01     |    |
| TOTAL DE SECCIONES:         | 196    |    |
| TOTAL DE MUNICIPIOS:        | 9      |    |

FECHA DE ACTUALIZACIÓN DE LA BASE DIGITAL: 11 DE JUNIO DE 2014  
FUENTE: R.F.E.D.C.E.

