

**INSTITUTO NACIONAL ELECTORAL**  
REGISTRO FEDERAL DE ELECTORES  
COORDINACIÓN DE OPERACIÓN EN CAMPO  
DIRECCIÓN DE CARTOGRAFÍA ELECTORAL

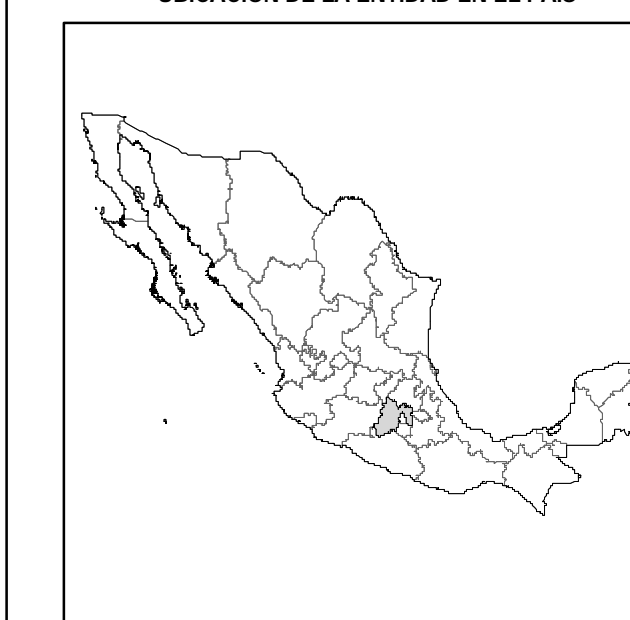
### SIMBOLOGÍA

**LÍMITES**  
INTERNACIONAL .....  
ESTATAL .....  
DISTRITAL FEDERAL .....  
DELEGACIONAL Y/O MUNICIPAL .....  
SECCIONAL .....

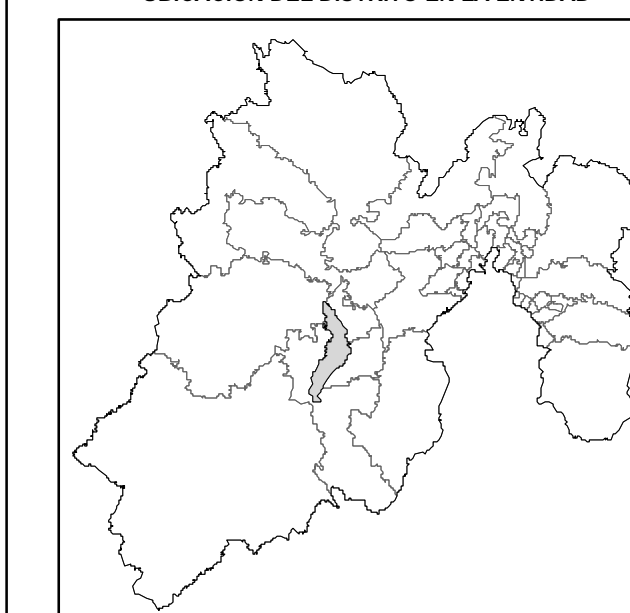
**CLAVES GEOELECTORALES**  
DISTRITO ELECTORAL FEDERAL ..... 00  
MUNICIPIO ..... 000  
SECCIÓN ..... 0000

**CABECERAS**  
CAPITAL DEL ESTADO .....  
VOCALIA ESTATAL .....  
VOCALIA DISTRITAL .....  
CABECERA DE MUNICIPIO .....

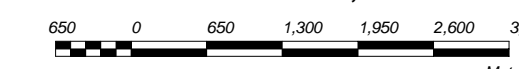
UBICACIÓN DE LA ENTIDAD EN EL PAÍS



UBICACIÓN DEL DISTRITO EN LA ENTIDAD



ESCALA 1 : 65,000



## PLANO DISTRITAL SECCIONAL

### IDENTIFICACIÓN ELECTORAL

ENTIDAD: MÉXICO 15  
DISTRITO ELECTORAL FEDERAL: 34  
TOTAL DE SECCIONES: 146  
TOTAL DE MUNICIPIOS: 1