



INSTITUTO NACIONAL ELECTORAL

REGISTRO FEDERAL DE ELECTORES

COORDINACIÓN DE OPERACIÓN EN CAMPO

DIRECCIÓN DE CARTOGRAFÍA ELECTORAL

SIMBOLOGÍA

LÍMITES

INTERNACIONAL	---
ESTATAL	---
DISTRITAL FEDERAL	---
DELEGACIONAL Y/O MUNICIPAL	---
SECCIONAL	---

CLAVES GEOELECTORALES

DISTRITO ELECTORAL FEDERAL	00
MUNICIPIO	000
SECCIÓN	0000

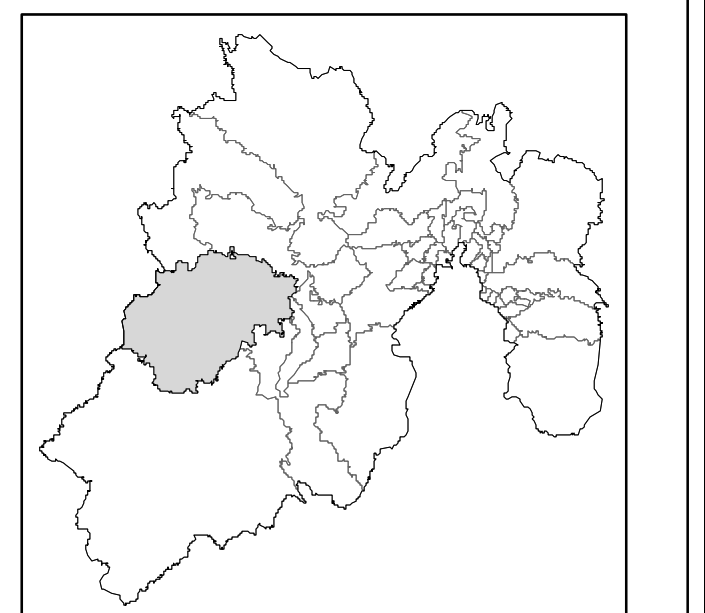
CABECERAS

CAPITAL DEL ESTADO	★ JLE
VOCALIA ESTATAL	●
VOCALIA DISTRITAL	●
CABECERA DE MUNICIPIO	●

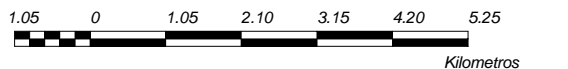
UBICACIÓN DE LA ENTIDAD EN EL PAÍS



UBICACIÓN DEL DISTRITO EN LA ENTIDAD



ESCALA 1 : 105,000

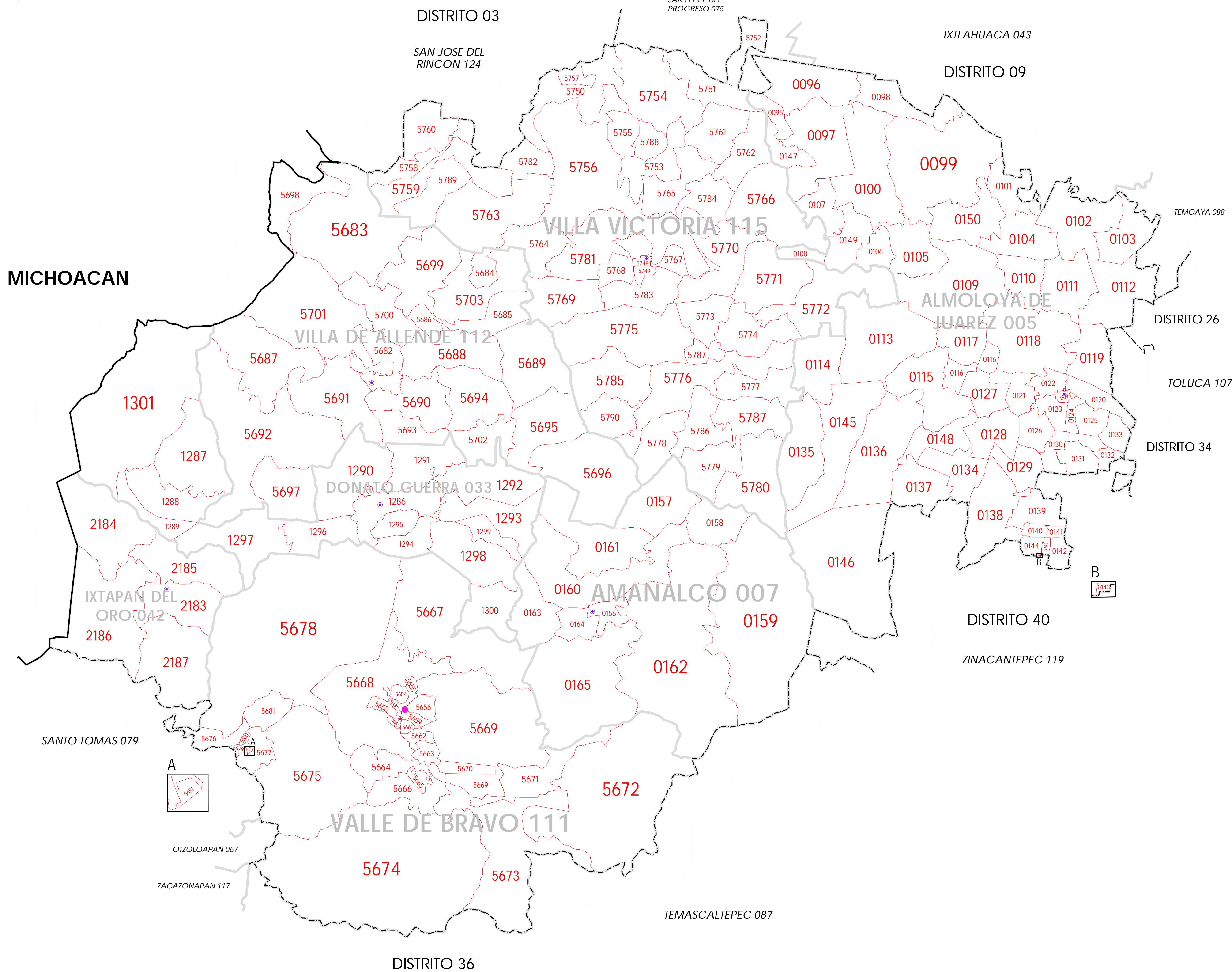


PLANO DISTRITAL SECCIONAL

IDENTIFICACIÓN ELECTORAL

ENTIDAD:	MÉXICO	15
DISTRITO ELECTORAL FEDERAL:		23
TOTAL DE SECCIONES:		181
TOTAL DE MUNICIPIOS:		7

FECHA DE ACTUALIZACIÓN DE LA BASE DIGITAL: 11 DE JUNIO DE 2014
FUENTE: R.F.E.D.C.E.



MICHOACAN

DISTRITO 03

SAN JOSE DEL RINCON 124

SAN FELIPE DEL PROGRESO 075

IXTLAHUACA 043

DISTRITO 09

TEMOAYA 088

DISTRITO 26

TOLUCA 107

DISTRITO 34

DISTRITO 40

ZINACANTEPEC 119

SANTO TOMAS 079

OTZOLOAPAN 067

ZACAZONAPAN 117

TEMASCALTEPEC 087

DISTRITO 36