



INSTITUTO NACIONAL ELECTORAL

REGISTRO FEDERAL DE ELECTORES
COORDINACIÓN DE OPERACIÓN EN CAMPO
DIRECCIÓN DE CARTOGRAFÍA ELECTORAL

SIMBOLOGÍA

LÍMITES

| | |
|----------------------------|-----|
| INTERNACIONAL | --- |
| ESTATAL | --- |
| DISTRITO FEDERAL | --- |
| DELEGACIONAL Y/O MUNICIPAL | --- |
| SECCIONAL | --- |

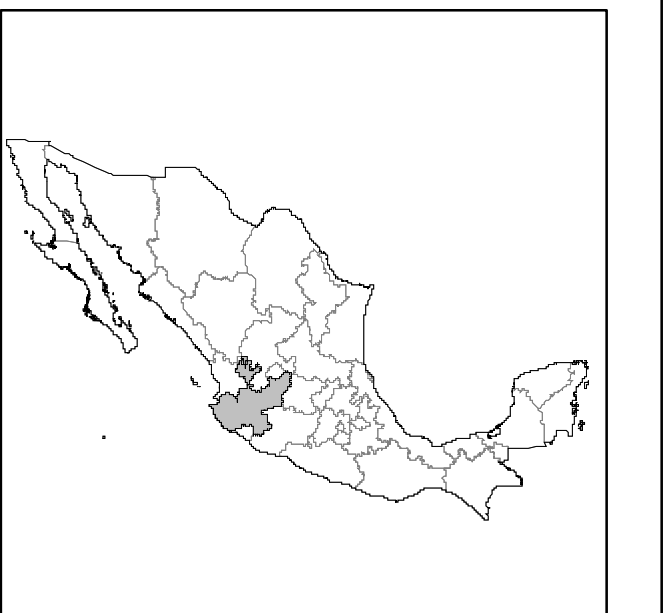
CLAVES GEOELECTORALES

| | |
|----------------------------|------|
| DISTRITO ELECTORAL FEDERAL | 00 |
| MUNICIPIO | 000 |
| SECCIÓN | 0000 |

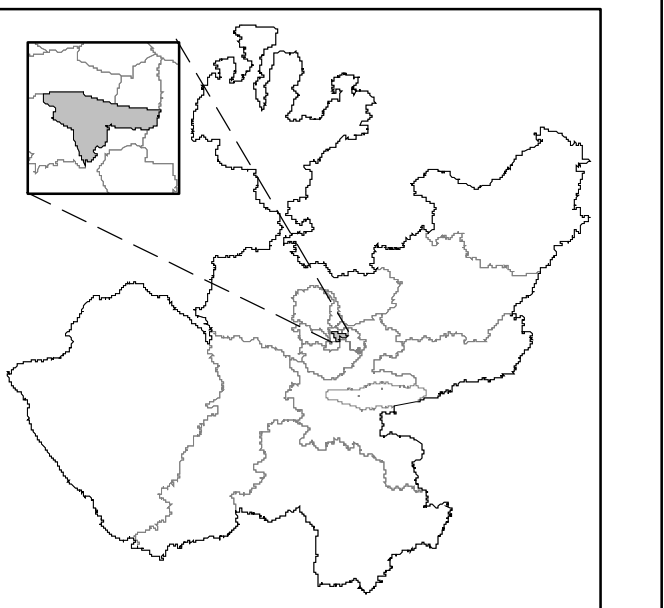
CABECERAS

| | |
|-----------------------|--|
| CAPITAL DEL ESTADO | |
| VOCALÍA ESTATAL | |
| VOCALÍA DISTRITAL | |
| CABECERA DE MUNICIPIO | |

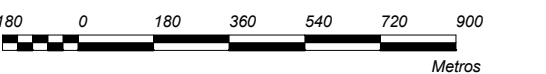
UBICACIÓN DE LA ENTIDAD EN EL PAÍS



UBICACIÓN DEL DISTRITO EN LA ENTIDAD



ESCALA 1 : 18,000



PLANO DISTRITAL SECCIONAL

IDENTIFICACIÓN ELECTORAL

| | | |
|-----------------------------|---------|-----|
| ENTIDAD: | JALISCO | 14 |
| DISTRITO ELECTORAL FEDERAL: | | 13 |
| TOTAL DE SECCIONES: | | 230 |
| TOTAL DE MUNICIPIOS: | | 1 |

FECHA DE ACTUALIZACIÓN DE LA BASE DIGITAL: 11 DE JUNIO DE 2014
FUENTE: R.F.E.D.C.E.

DISTRITO 08
GUADALAJARA 041

DISTRITO 11
GUADALAJARA 041

DISTRITO 07
TONALA 102

DISTRITO 14
GUADALAJARA 041

DISTRITO 16
SAN PEDRO
TLAQUEPAQUE 099

