

INSTITUTO NACIONAL ELECTORAL

REGISTRO FEDERAL DE ELECTORES  
COORDINACIÓN DE OPERACIÓN EN CAMPO  
DIRECCIÓN DE CARTOGRAFÍA ELECTORAL

### SIMBOLOGÍA

**LÍMITES**

INTERNACIONAL	---
ESTATAL	---
DISTRITAL FEDERAL	---
DELEGACIONAL Y/O MUNICIPAL	---
SECCIONAL	---

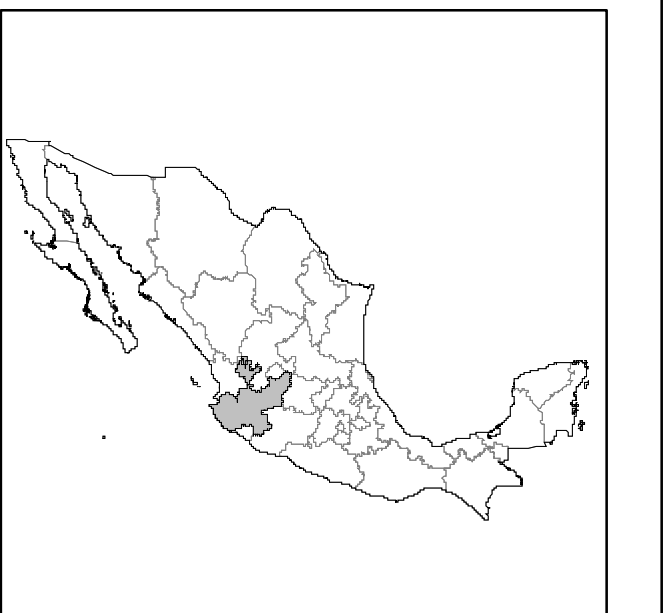
**CLAVES GEOELECTORALES**

DISTRITO ELECTORAL FEDERAL	00
MUNICIPIO	000
SECCIÓN	0000

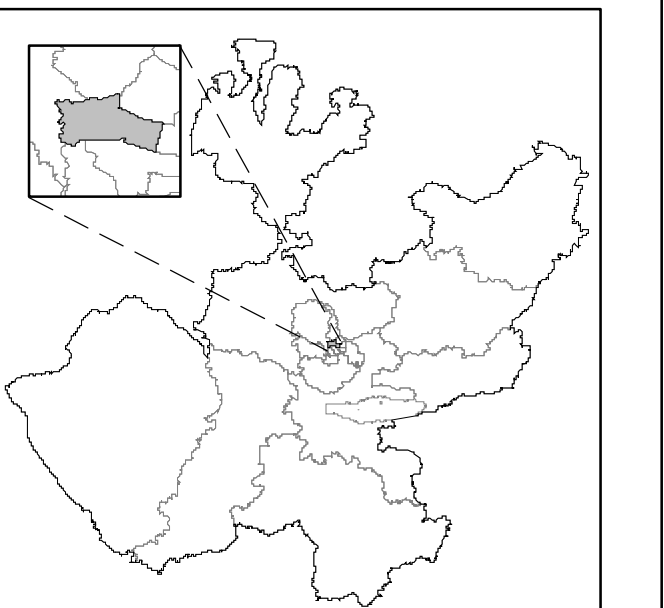
**CABECERAS**

CAPITAL DEL ESTADO	★
VOCALÍA ESTATAL	★ JLE
VOCALÍA DISTRITAL	●
CABECERA DE MUNICIPIO	●

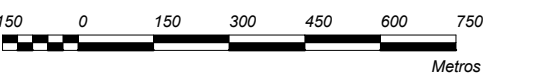
UBICACIÓN DE LA ENTIDAD EN EL PAÍS



UBICACIÓN DEL DISTRITO EN LA ENTIDAD



ESCALA 1 : 15,000



## PLANO DISTRITAL SECCIONAL

### IDENTIFICACIÓN ELECTORAL

ENTIDAD:	JALISCO	14
DISTRITO ELECTORAL FEDERAL:	08	
TOTAL DE SECCIONES:	251	
TOTAL DE MUNICIPIOS:	1	

DISTRITO 04  
ZAPOPAN 120

DISTRITO 06  
ZAPOPAN 120

DISTRITO 09  
GUADALAJARA 041

GUADALAJARA 041

DISTRITO 06  
ZAPOPAN 120

GUADALAJARA  
041

DISTRITO 14  
GUADALAJARA 041

DISTRITO 13  
GUADALAJARA 041

DISTRITO 11  
GUADALAJARA 041