



DISTRITO 01  
SAN CRISTOBAL DE LA BARRANCA 073

DISTRITO 01  
TEQUILA 095

DISTRITO 01  
AMATITAN 005

DISTRITO 01  
EL ARENAL 009

ZAPOPAN 120

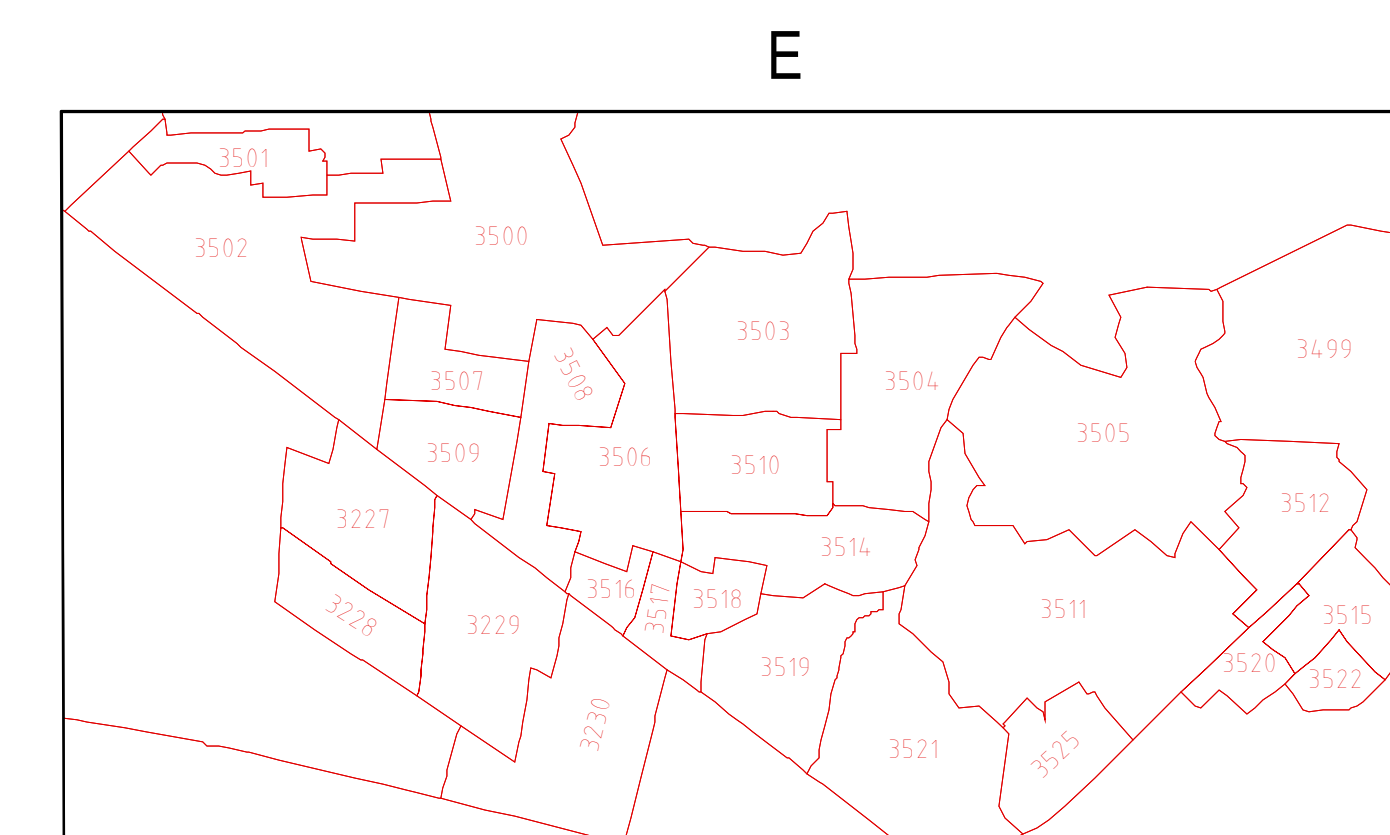
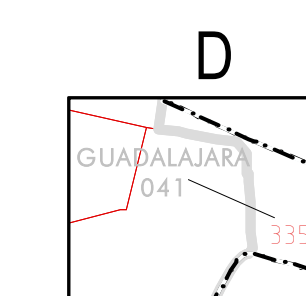
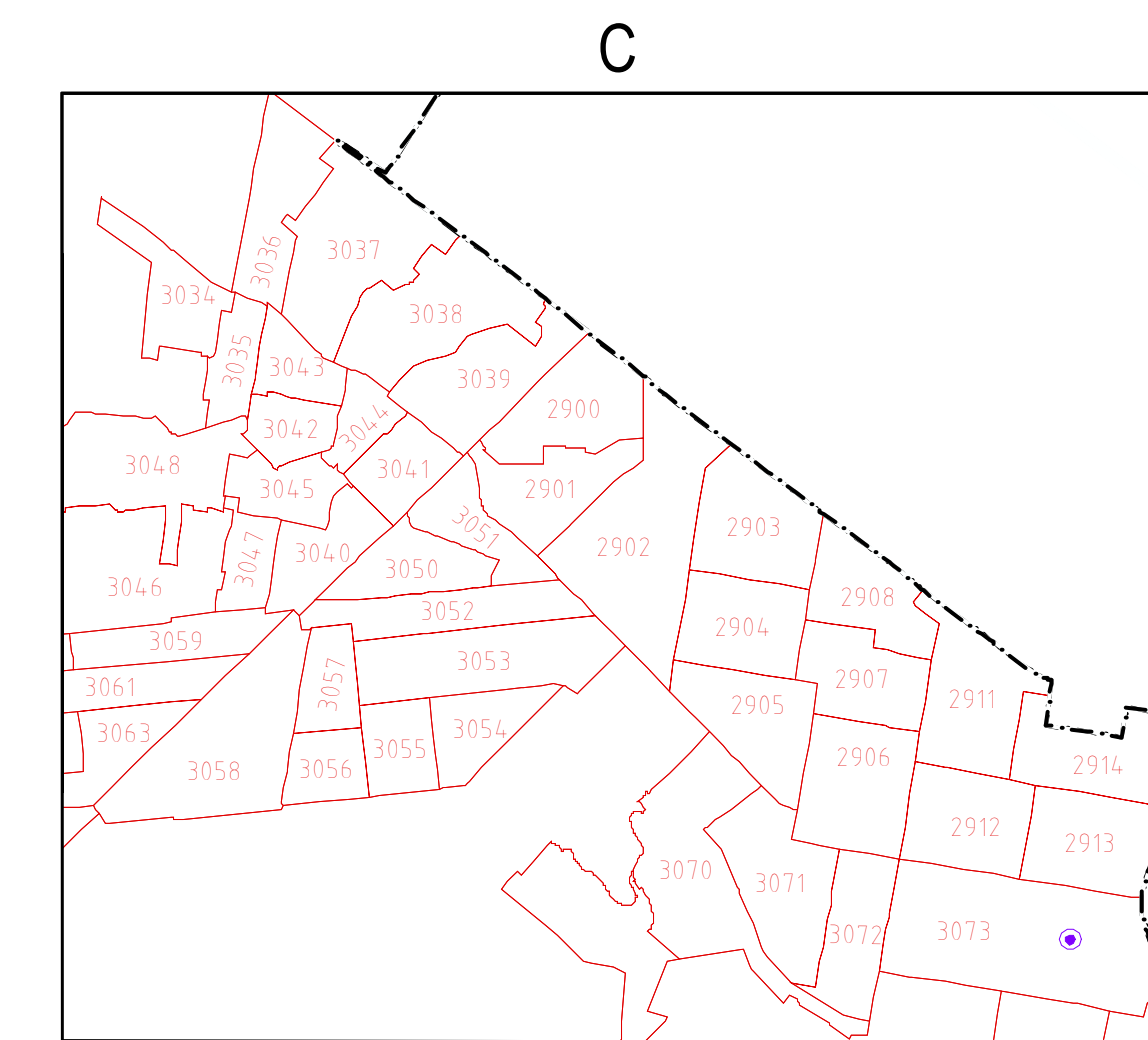
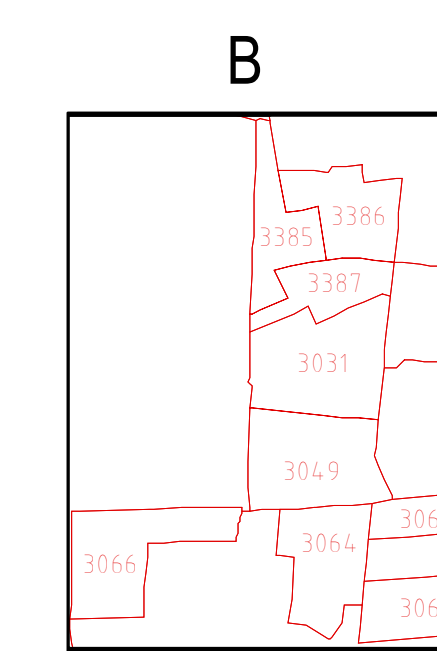
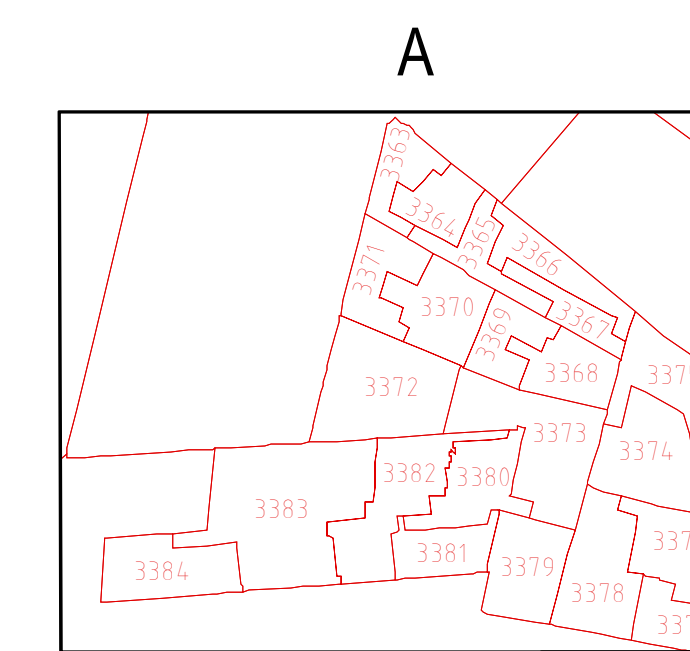
DISTRITO 04  
ZAPOPAN 120

DISTRITO 08  
GUADALAJARA 041

DISTRITO 14  
GUADALAJARA 041

DISTRITO 10  
ZAPOPAN 120

DISTRITO 16  
SAN PEDRO  
TLAQUEPAQUE 099



INSTITUTO NACIONAL ELECTORAL

REGISTRO FEDERAL DE ELECTORES  
COORDINACIÓN DE OPERACIÓN EN CAMPO  
DIRECCIÓN DE CARTOGRAFÍA ELECTORAL

### SIMBOLOGÍA

**LÍMITES**

INTERNACIONAL ..... - - - - -

ESTATAL ..... - - - - -

DISTRITO FEDERAL ..... - - - - -

DELEGACIONAL Y/O MUNICIPAL ..... - - - - -

SECCIONAL ..... - - - - -

**CLAVES GEOELECTORALES**

DISTRITO ELECTORAL FEDERAL ..... 00

MUNICIPIO ..... 000

SECCIÓN ..... 0000

**CABECERAS**

CAPITAL DEL ESTADO .....

VOCALÍA ESTATAL .....

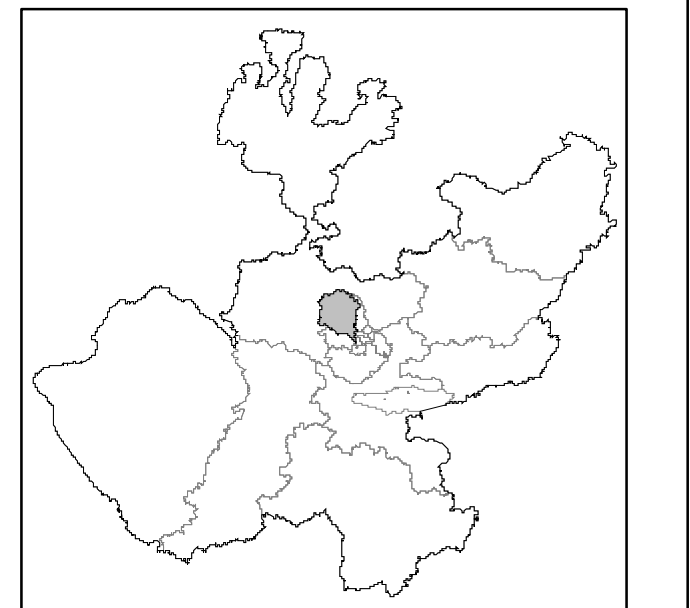
VOCALÍA DISTRITAL .....

CABECERA DE MUNICIPIO .....

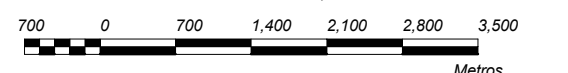
UBICACIÓN DE LA ENTIDAD EN EL PAÍS



UBICACIÓN DEL DISTRITO EN LA ENTIDAD



ESCALA 1 : 70,000



## PLANO DISTRITAL SECCIONAL

### IDENTIFICACIÓN ELECTORAL

ENTIDAD: JALISCO 14

DISTRITO ELECTORAL FEDERAL: 06

TOTAL DE SECCIONES: 179

TOTAL DE MUNICIPIOS: 2