

CHILPANCINGO  
DE LOS BRAVO  
029

JUAN R. ESCUDERO  
040

DISTRITO  
07

DISTRITO  
08

DISTRITO  
09

COYUCA DE  
BENITEZ  
021

ACAPULCO  
DE JUAREZ  
001

ACAPULCO  
DE JUAREZ  
001

OCEANO  
PACIFICO

ISLA LA ROQUETA



INSTITUTO NACIONAL ELECTORAL

REGISTRO FEDERAL DE ELECTORES  
COORDINACIÓN DE OPERACIÓN EN CAMPO  
DIRECCIÓN DE CARTOGRAFÍA ELECTORAL

### SIMBOLOGÍA

**LÍMITES**

INTERNACIONAL	---
ESTATAL	---
DISTRITAL FEDERAL	---
DELEGACIONAL Y/O MUNICIPAL	---
SECCIONAL	---

**CLAVES GEOELECTORALES**

DISTRITO ELECTORAL FEDERAL	00
MUNICIPIO	000
SECCIÓN	0000

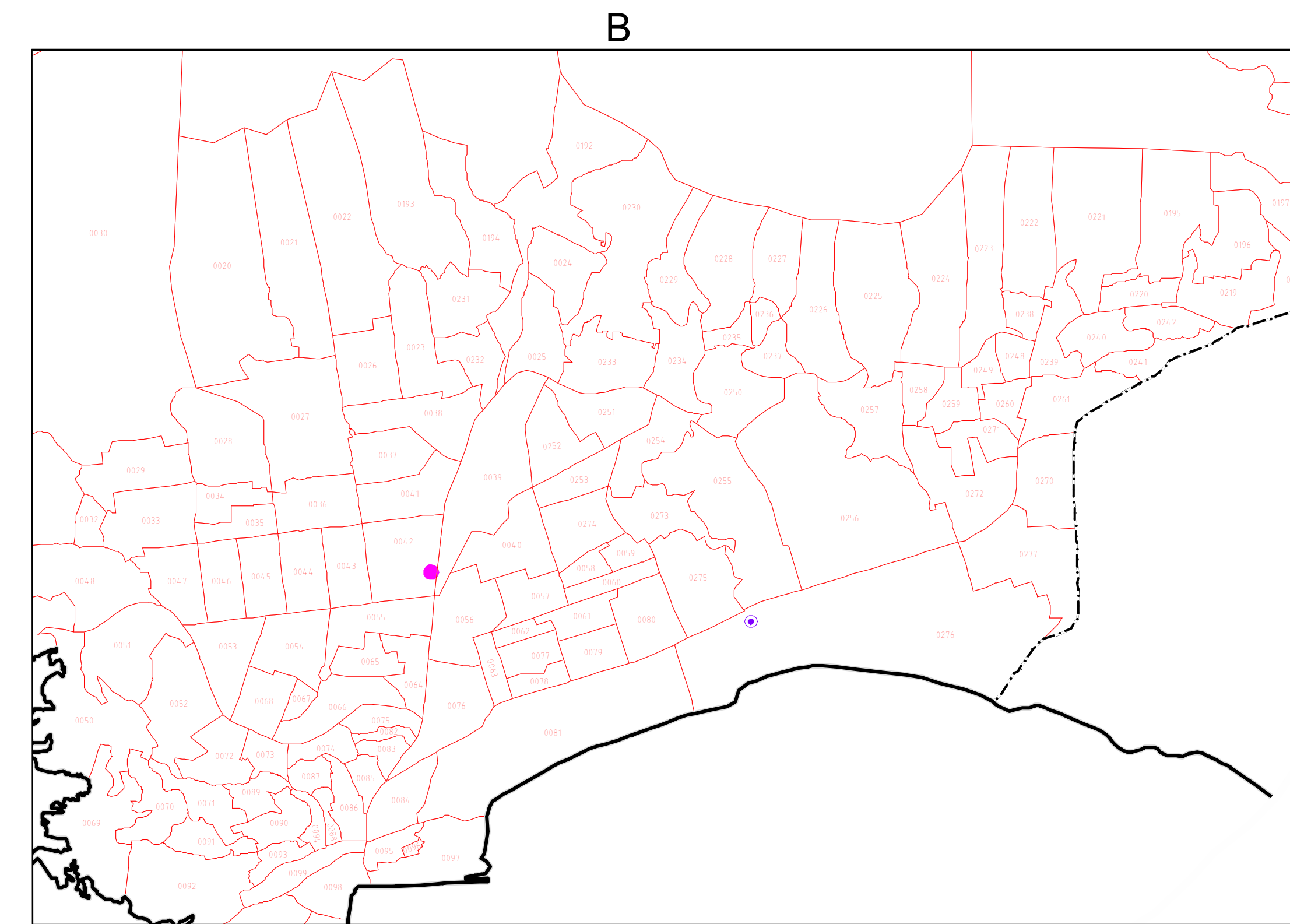
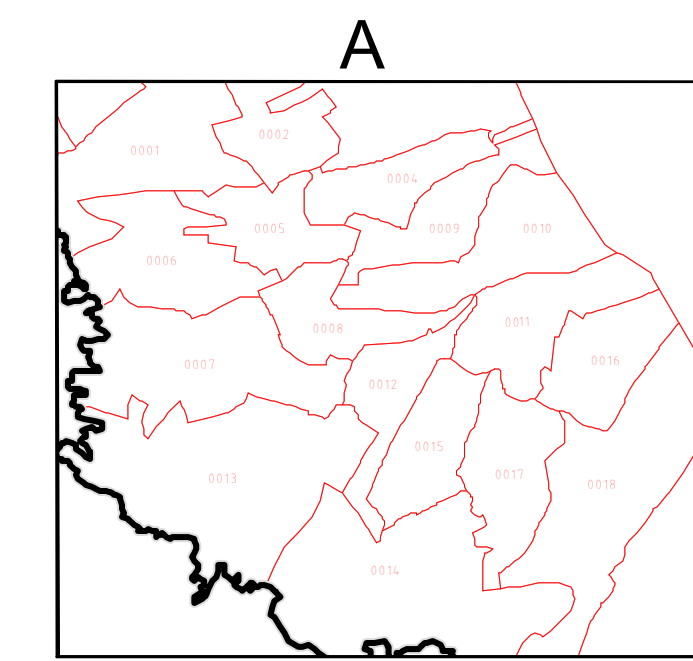
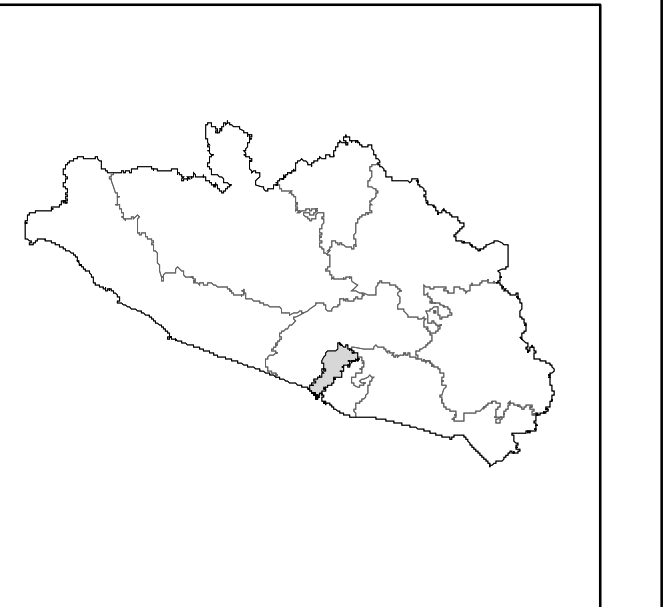
**CABECERAS**

CAPITAL DEL ESTADO	★
VOCALÍA ESTATAL	★ JLE
VOCALÍA DISTRITAL	●
CABECERA DE MUNICIPIO	●

UBICACIÓN DE LA ENTIDAD EN EL PAÍS



UBICACIÓN DEL DISTRITO EN LA ENTIDAD



ESCALA 1 : 75,000

## PLANO DISTRITAL SECCIONAL

### IDENTIFICACIÓN ELECTORAL

ENTIDAD:	GUERRERO	12
DISTRITO ELECTORAL FEDERAL:	04	
TOTAL DE SECCIONES:	221	
TOTAL DE MUNICIPIOS:	1	

FECHA DE ACTUALIZACIÓN DE LA BASE DIGITAL: 11 DE JUNIO DE 2014  
FUENTE: R.F.E.D.C.E.