



INSTITUTO NACIONAL ELECTORAL
 REGISTRO FEDERAL DE ELECTORES
 COORDINACIÓN DE OPERACIÓN EN CAMPO
 DIRECCIÓN DE CARTOGRAFÍA ELECTORAL

SIMBOLOGÍA

LÍMITES
 INTERNACIONAL
 ESTATAL
 DISTRITO FEDERAL
 DELEGACIONAL Y/O MUNICIPAL
 SECCIONAL

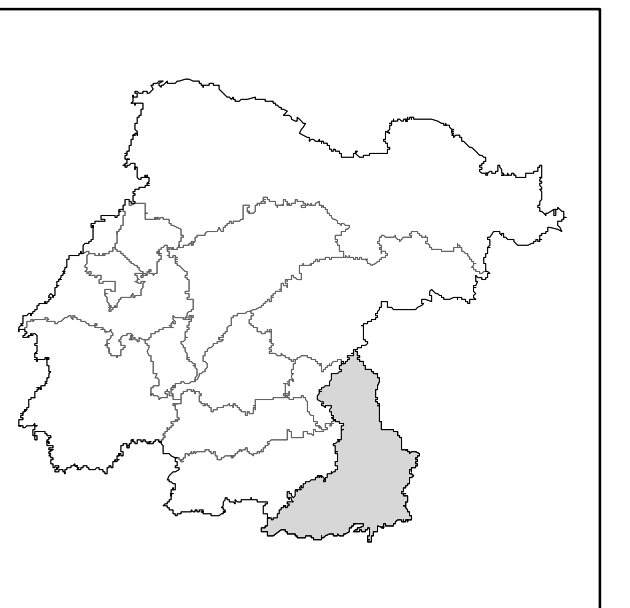
CLAVES GEOELECTORALES
 DISTRITO ELECTORAL FEDERAL 00
 MUNICIPIO 000
 SECCIÓN 0000

CABECERAS
 CAPITAL DEL ESTADO
 VOCALÍA ESTATAL
 VOCALÍA DISTRITAL
 CABECERA DE MUNICIPIO
 ★
 ★
 ★
 ★

UBICACIÓN DE LA ENTIDAD EN EL PAÍS



UBICACIÓN DEL DISTRITO EN LA ENTIDAD

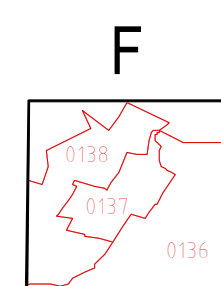
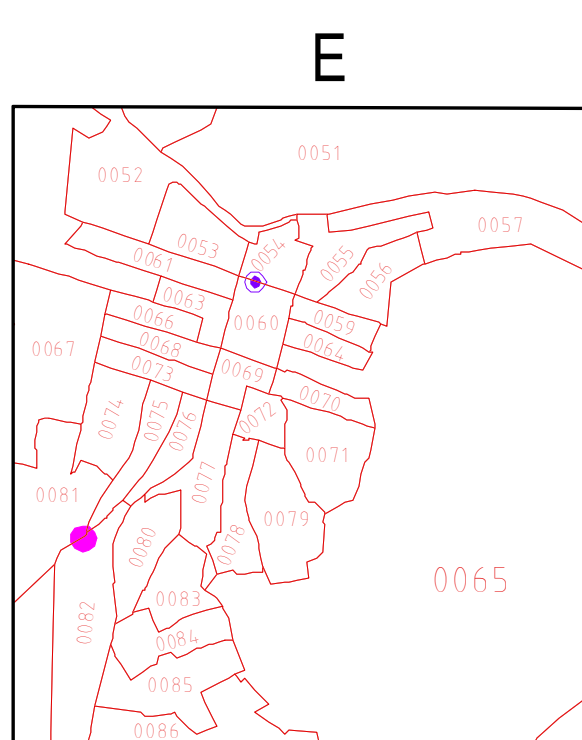
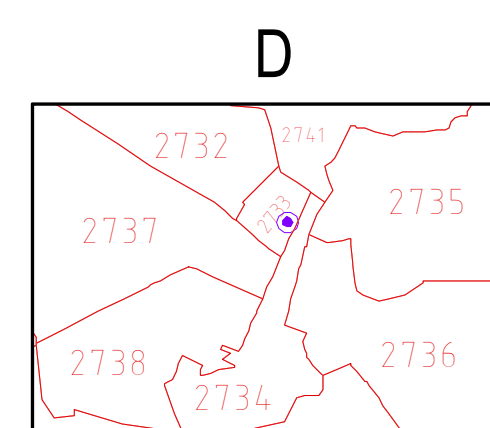
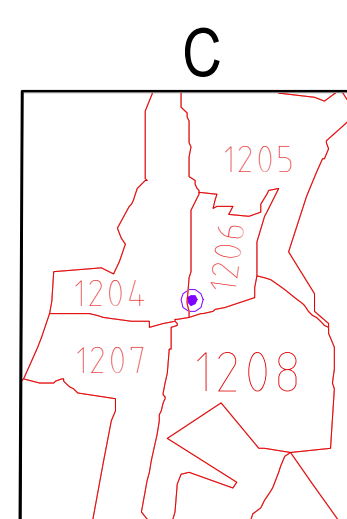
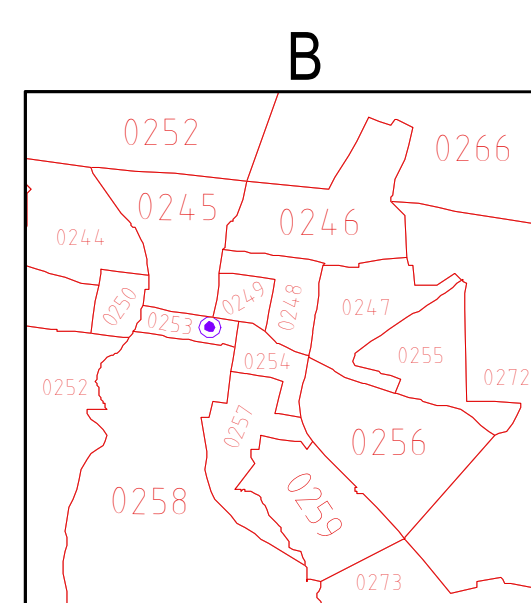
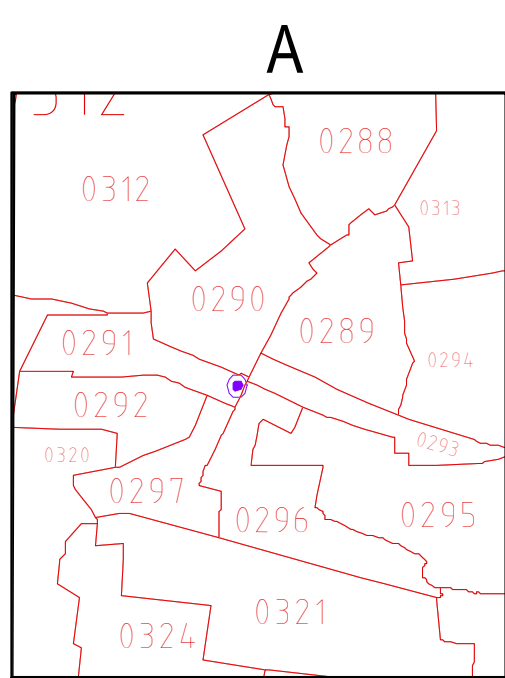
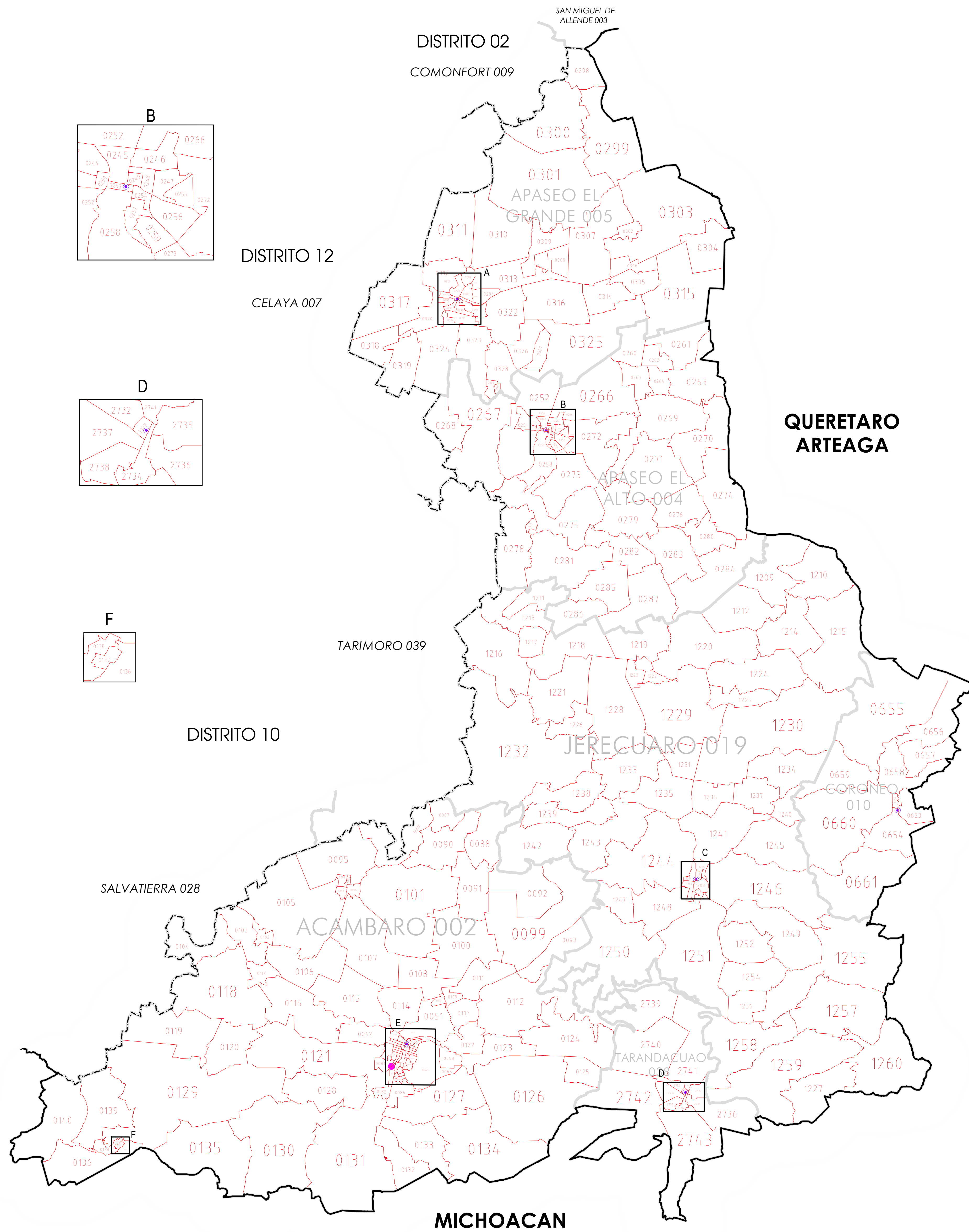



ESCALA 1 : 150,000
 1:50 0 1.50 3.00 4.50 6.00 7.50
 Kilómetros

PLANO DISTRITAL SECCIONAL

IDENTIFICACIÓN ELECTORAL
 ENTIDAD: GUANAJUATO 11
 DISTRITO ELECTORAL FEDERAL: 14
 TOTAL DE SECCIONES: 255
 TOTAL DE MUNICIPIOS: 6

FECHA DE ACTUALIZACIÓN DE LA BASE DIGITAL: 11 DE JUNIO DE 2014
 FUENTE: R.F.E.D.C.E.



DISTRITO 02
 COMONFORT 009

DISTRITO 12
 CELAYA 007

TARIMORO 039

DISTRITO 10

SALVATIERRA 028

ACAMBARO 002

MICHOACAN

QUERETARO
 ARTEAGA

APASEO EL
 GRANDE 005

APASEO EL
 ALTO 004

JEREQUARO 019

CORONADO 010

TARANDACUAO 008