

**SIMBOLOGÍA**

**LÍMITES**

INTERNACIONAL	---
ESTATAL	---
DISTRITAL FEDERAL	---
DELEGACIONAL Y/O MUNICIPAL	---
SECCIONAL	---

**CLAVES GEOELECTORALES**

DISTRITO ELECTORAL FEDERAL	00
MUNICIPIO	000
SECCIÓN	0000

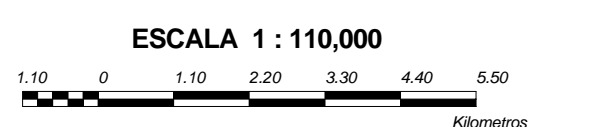
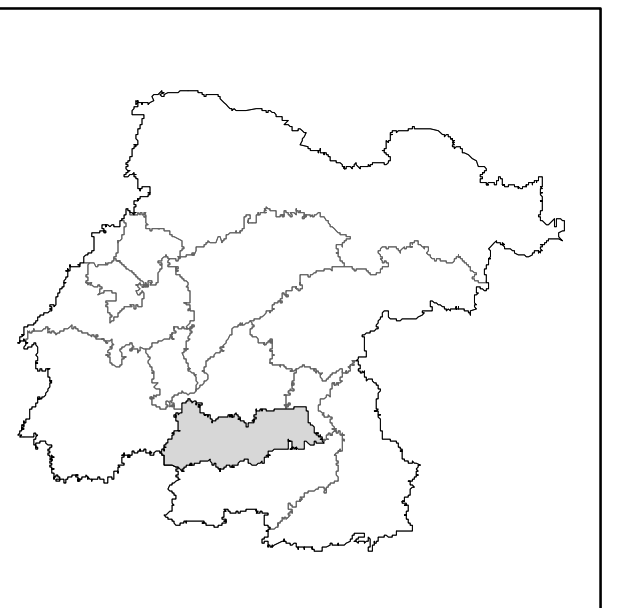
**CABECERAS**

CAPITAL DEL ESTADO	
VOCALÍA ESTATAL	
VOCALÍA DISTRITAL	
CABECERA DE MUNICIPIO	

UBICACIÓN DE LA ENTIDAD EN EL PAÍS



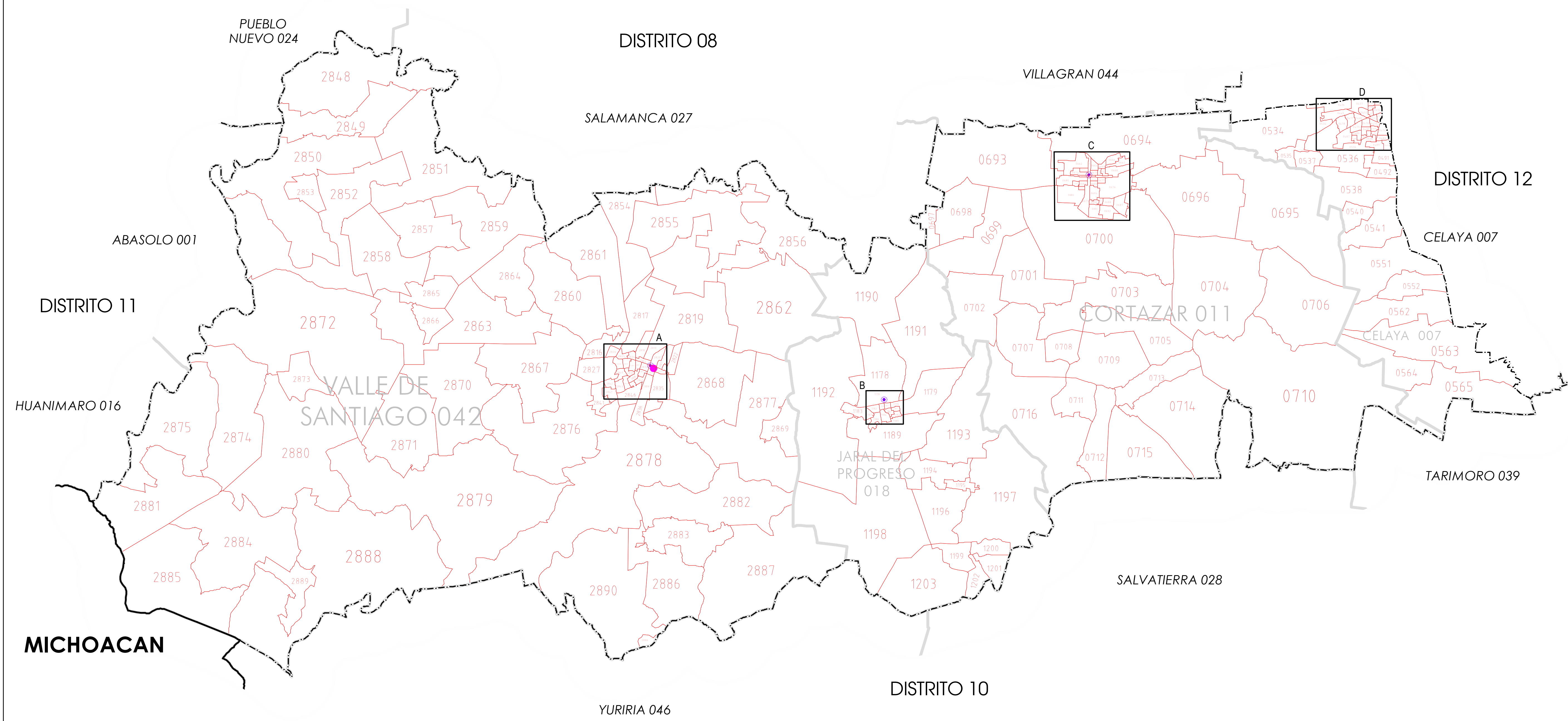
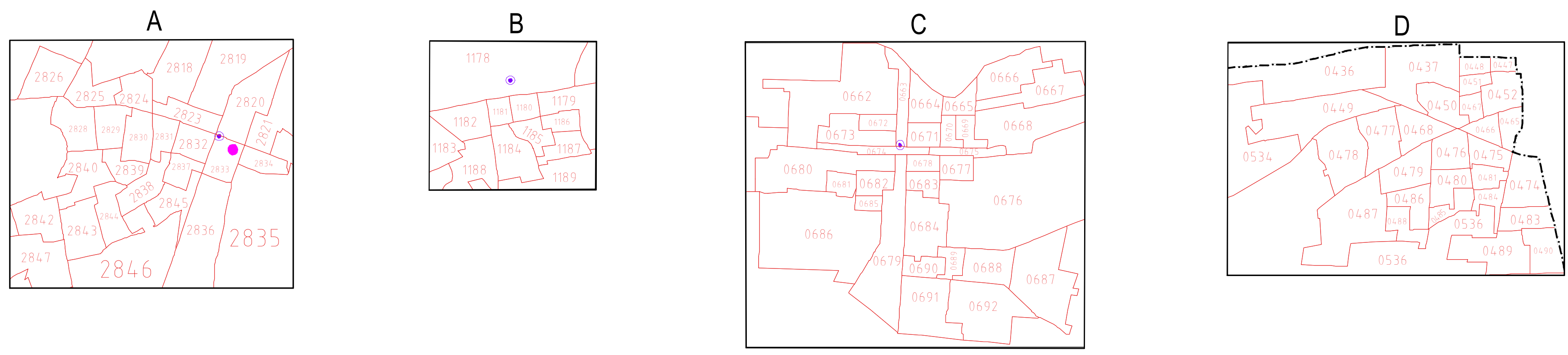

UBICACIÓN DEL DISTRITO EN LA ENTIDAD



**PLANO DISTRITAL SECCIONAL**

**IDENTIFICACIÓN ELECTORAL**

ENTIDAD:	GUANAJUATO	11
DISTRITO ELECTORAL FEDERAL:		13
TOTAL DE SECCIONES:		199
TOTAL DE MUNICIPIOS:		4



**MICHOACAN**