

DISTRITO 02

COMONFORT 009

SANTA CRUZ DE
JUVENTINO ROSAS 035

DISTRITO 08

VILLAGRAN 044

CORTAZAR 011

CELAYA 007

APASEO EL GRANDE 005

DISTRITO 14

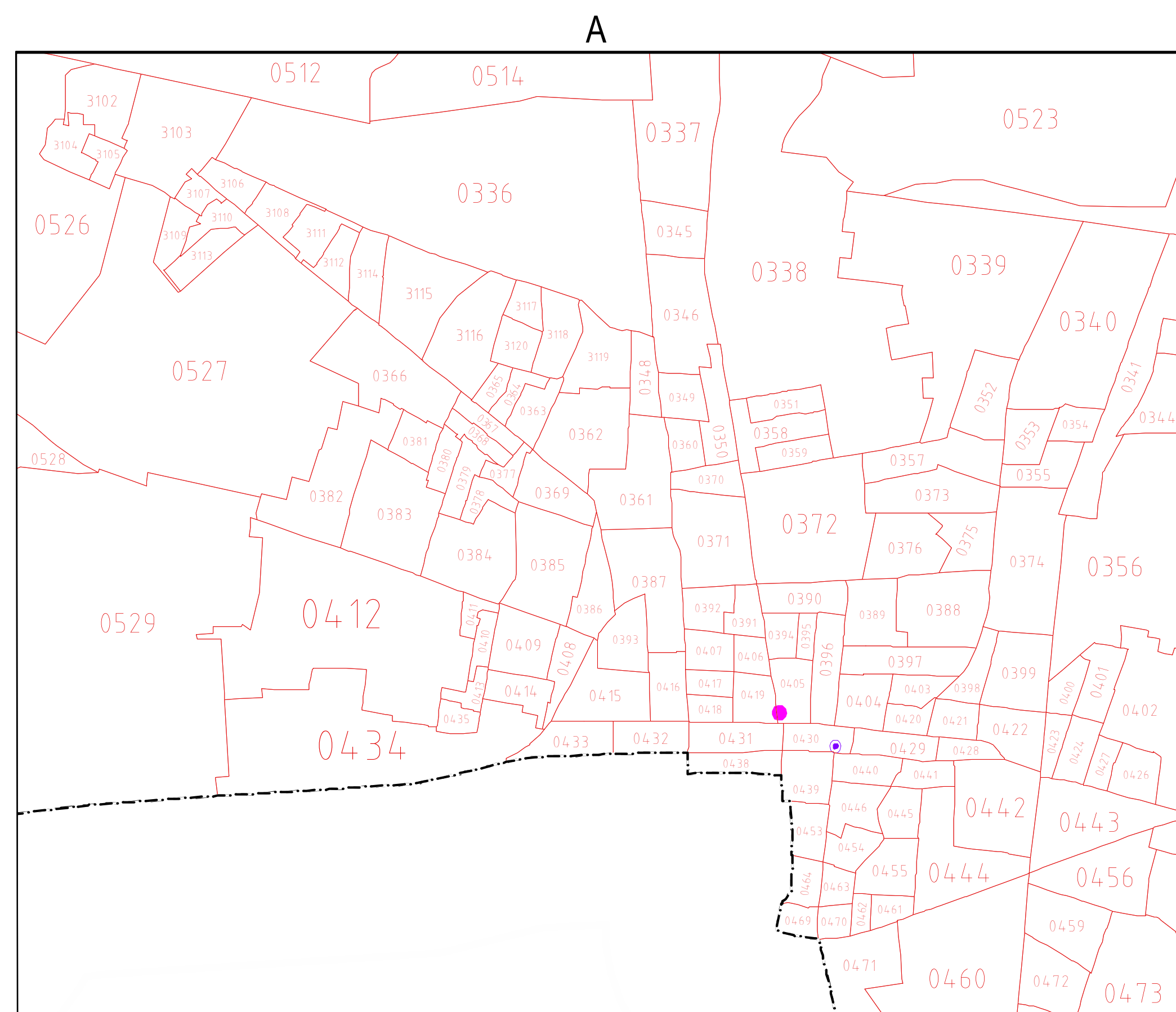
DISTRITO 13

CELAYA 007

APASEO EL ALTO 004

TARIMORO 039

DISTRITO 10



INSTITUTO NACIONAL ELECTORAL
 REGISTRO FEDERAL DE ELECTORES
 COORDINACIÓN DE OPERACIÓN EN CAMPO
 DIRECCIÓN DE CARTOGRAFÍA ELECTORAL

SIMBOLOGÍA

LÍMITES
 INTERNACIONAL
 ESTATAL
 DISTRITAL FEDERAL
 DELEGACIONAL Y/O MUNICIPAL
 SECCIONAL
 (Legend with corresponding line styles)

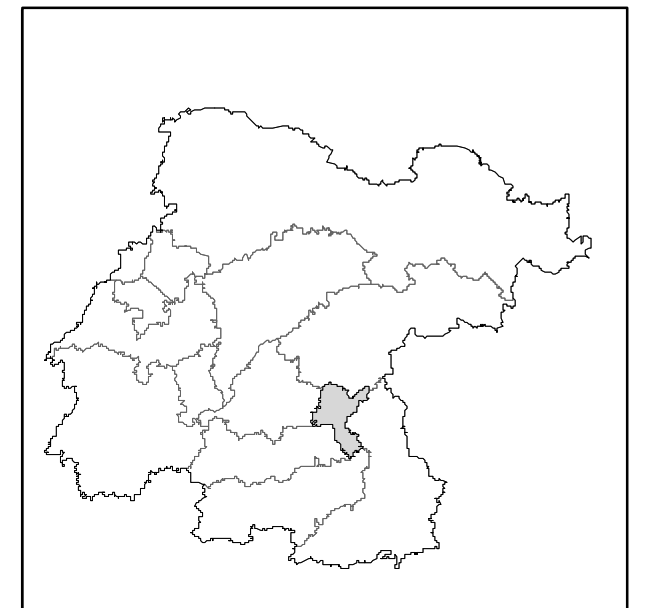
CLAVES GEOELECTORALES
 DISTRITO ELECTORAL FEDERAL 00
 MUNICIPIO 000
 SECCIÓN 0000

CABECERAS
 CAPITAL DEL ESTADO
 VOCALÍA ESTATAL
 VOCALÍA DISTRITAL
 CABECERA DE MUNICIPIO
 (Legend with corresponding symbols)

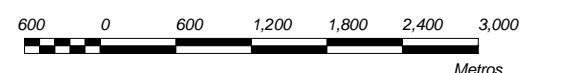
UBICACIÓN DE LA ENTIDAD EN EL PAÍS



UBICACIÓN DEL DISTRITO EN LA ENTIDAD



ESCALA 1 : 60,000



PLANO DISTRITAL SECCIONAL

IDENTIFICACIÓN ELECTORAL
 ENTIDAD: GUANAJUATO 11
 DISTRITO ELECTORAL FEDERAL: 12
 TOTAL DE SECCIONES: 206
 TOTAL DE MUNICIPIOS: 1