



DISTRITO
08

RIVA PALACIO
054

DISTRITO
07

0893

0894

CHIHUAHUA 019

0898

SANTA ISABEL
024

0899

CHIHUAHUA
019

DISTRITO
09

0902

DISTRITO
05

DR. BELISARIO
DOMINGUEZ 022

0901

0903

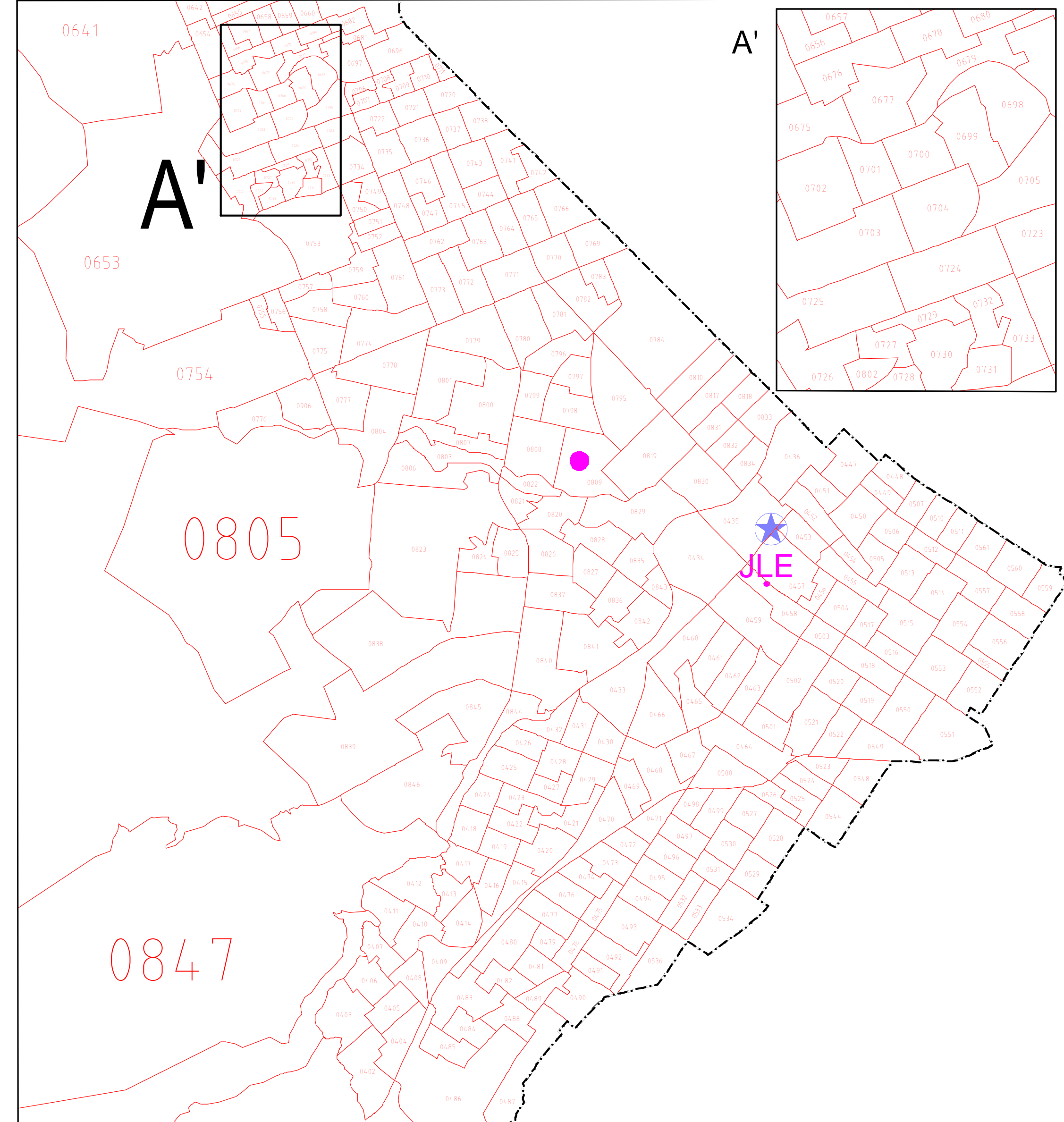
ROSALES
055

SATEVO
061

0904

0905

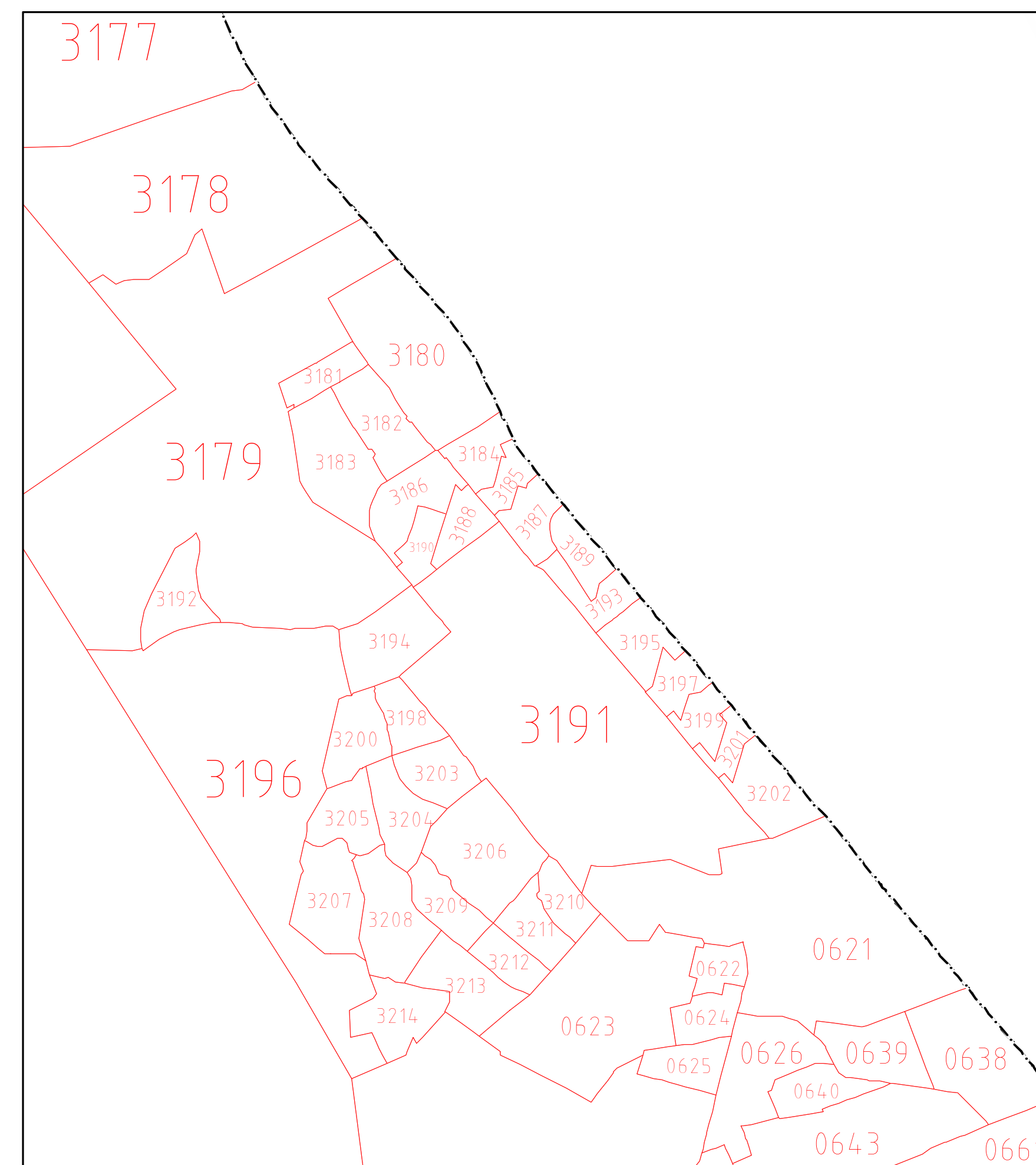
A



0805

0847

B



3177

3178

3179

3196

3191



INSTITUTO NACIONAL ELECTORAL

REGISTRO FEDERAL DE ELECTORES

COORDINACIÓN DE OPERACIÓN EN CAMPO

DIRECCIÓN DE CARTOGRAFÍA ELECTORAL

SIMBOLOGÍA

LÍMITES	
INTERNACIONAL	---
ESTATAL	---
DISTRITAL FEDERAL	---
DELEGACIONAL Y/O MUNICIPAL	---
SECCIONAL	---

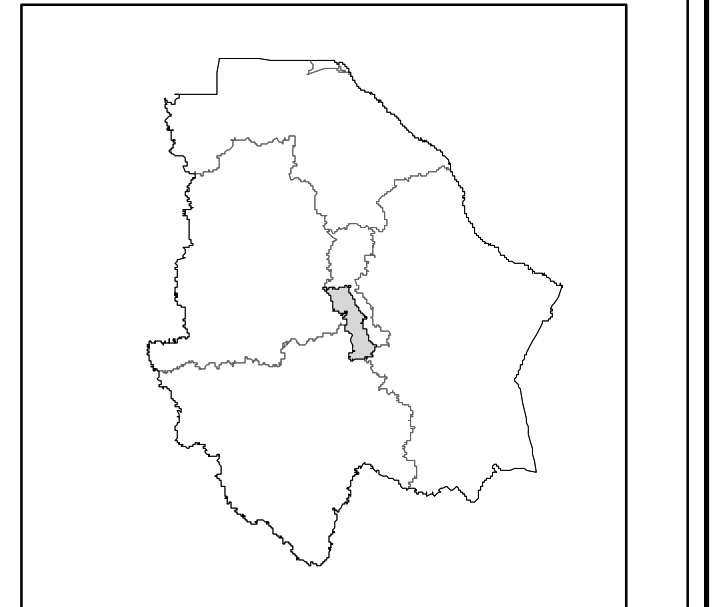
CLAVES GEOELECTORALES	
DISTRITO ELECTORAL FEDERAL	00
MUNICIPIO	000
SECCIÓN	0000

CABECERAS	
CAPITAL DEL ESTADO	★ JLE
VOCALÍA ESTATAL	★ JLE
VOCALÍA DISTRITAL	●
CABECERA DE MUNICIPIO	●

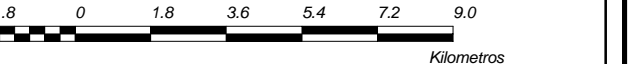
UBICACIÓN DE LA ENTIDAD EN EL PAÍS



UBICACIÓN DEL DISTRITO EN LA ENTIDAD



ESCALA 1 : 180,000



**PLANO DISTRITAL
SECCIONAL**

IDENTIFICACIÓN ELECTORAL

ENTIDAD:	CHIHUAHUA	08
DISTRITO ELECTORAL FEDERAL:		06
TOTAL DE SECCIONES:		340
TOTAL DE MUNICIPIOS:		1