

ESTADOS UNIDOS DE AMERICA

DISTRITO 04

DISTRITO 08

TIJUANA 004

DISTRITO 03

ENSENADA 001

TECATE 003

ENSENADA 001

DISTRITO 03

ENSENADA 001

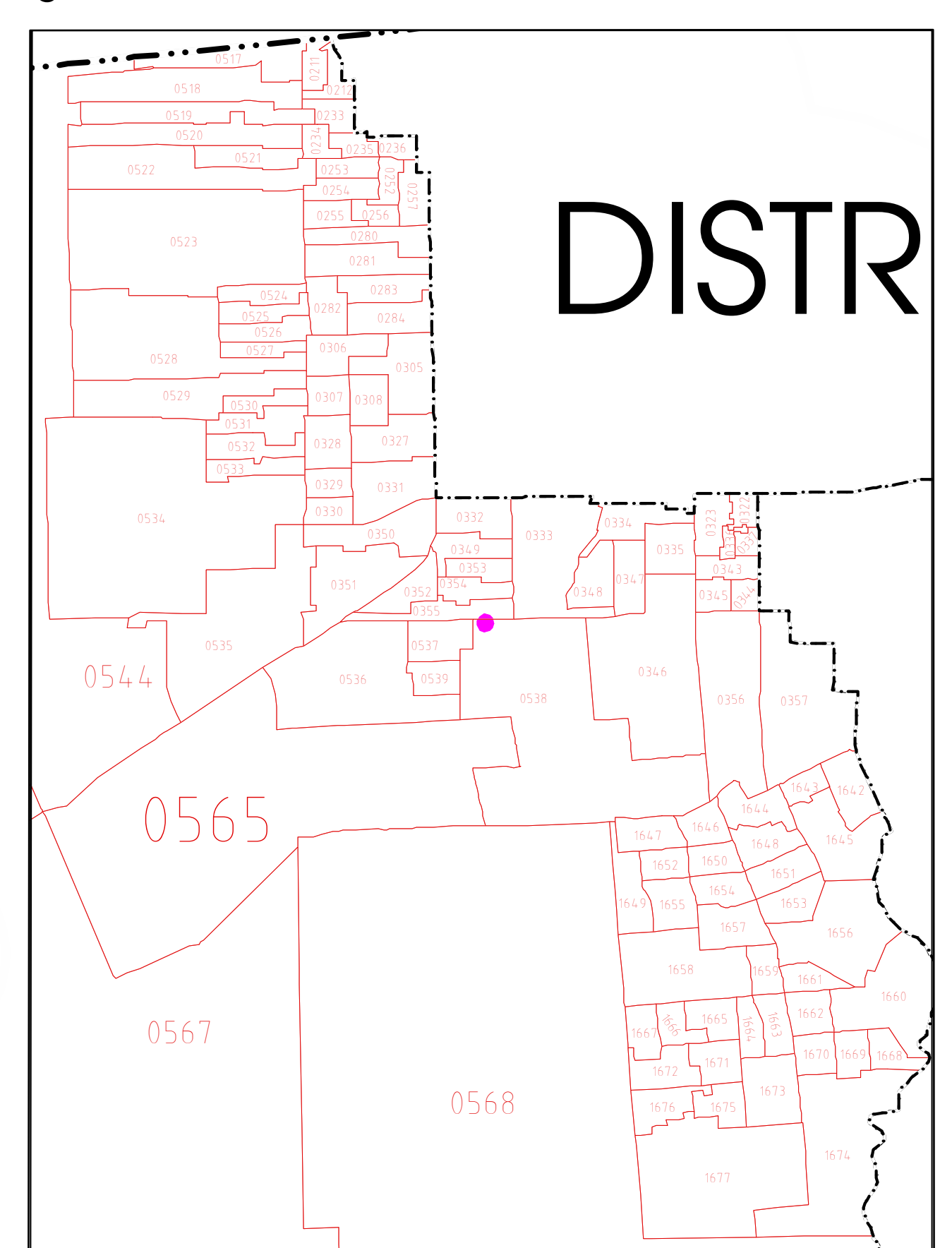
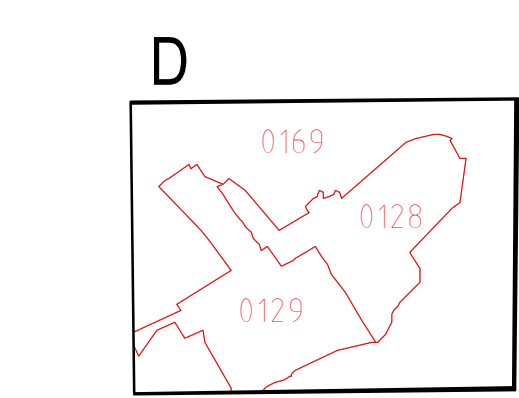
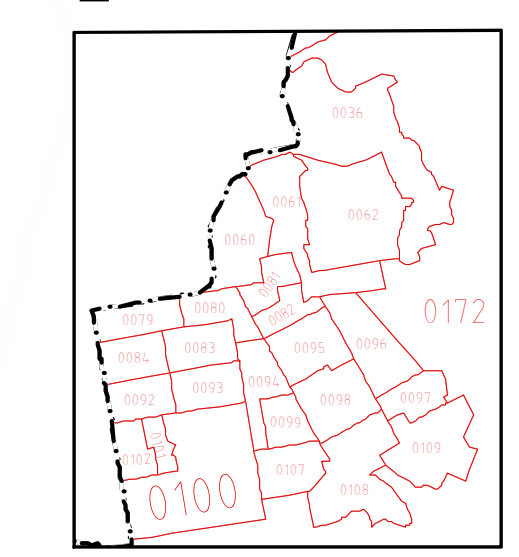
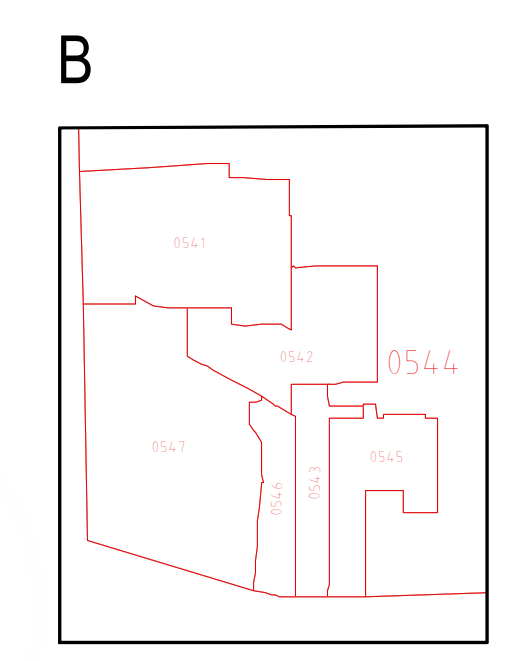
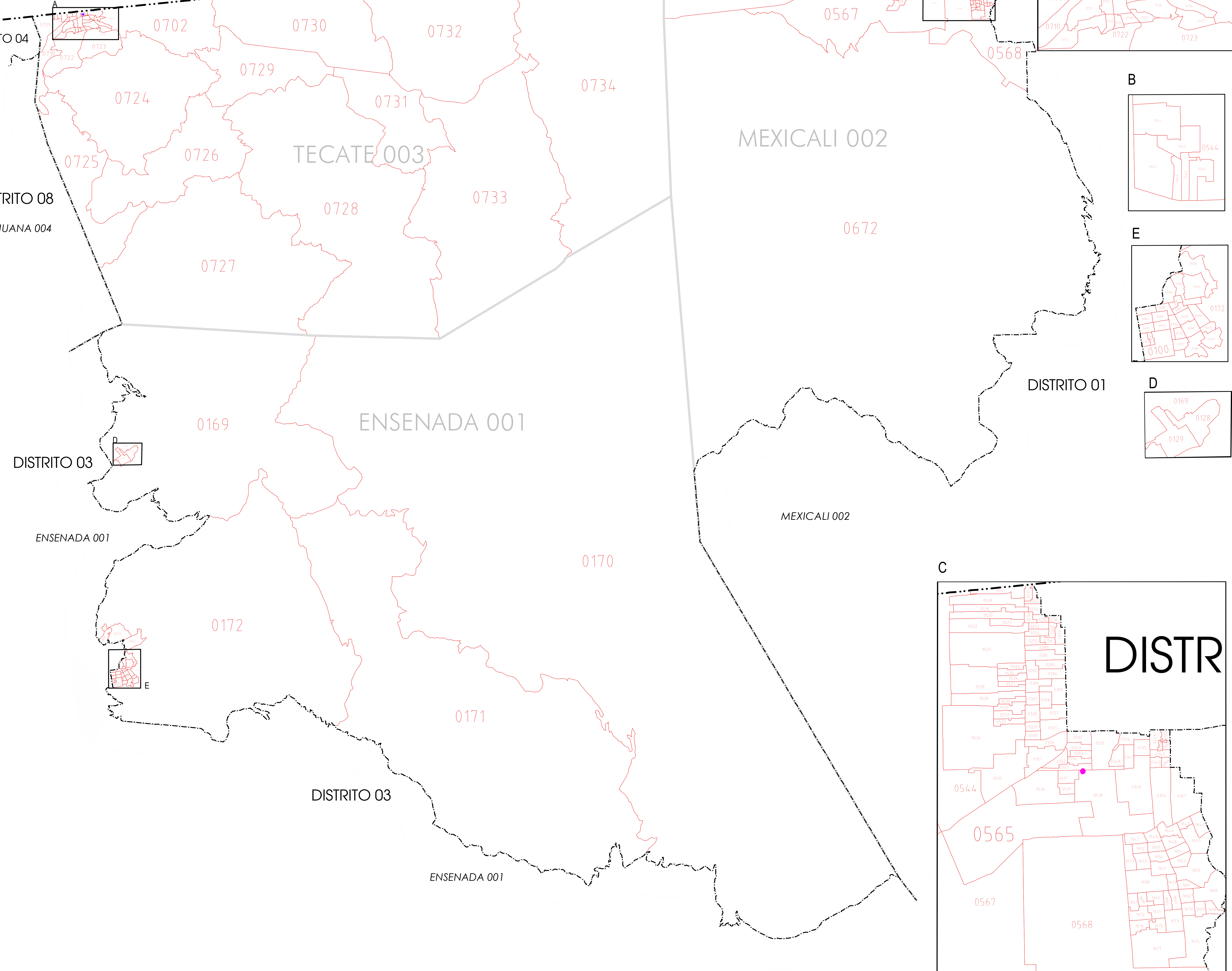
MEXICALI 002

MEXICALI 002

DISTR

DISTRITO 02 A

DISTRITO 01



INSTITUTO NACIONAL ELECTORAL
REGISTRO FEDERAL DE ELECTORES
COORDINACIÓN DE OPERACIÓN EN CAMPO
DIRECCIÓN DE CARTOGRAFÍA ELECTORAL

SIMBOLOGÍA

- LÍMITES**
- INTERNACIONAL: - - - - -
 - ESTATAL: - - - - -
 - DISTRITAL FEDERAL: - - - - -
 - DELEGACIONAL Y/O MUNICIPAL: - - - - -
 - SECCIONAL: - - - - -

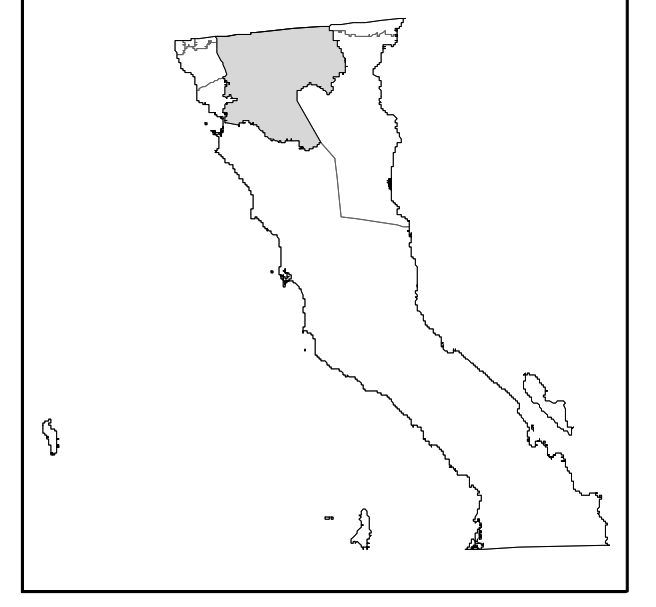
- CLAVES GEOELECTORALES**
- DISTRITO ELECTORAL FEDERAL: 00
 - MUNICIPIO: 000
 - SECCIÓN: 0000

- CABECERAS**
- CAPITAL DEL ESTADO: JLE
 - VOCALÍA ESTATAL:
 - VOCALÍA DISTRITAL:
 - CABECERA DE MUNICIPIO:

UBICACIÓN DE LA ENTIDAD EN EL PAÍS



UBICACIÓN DEL DISTRITO EN LA ENTIDAD



ESCALA 1 : 205,000



PLANO DISTRITAL SECCIONAL

IDENTIFICACIÓN ELECTORAL

ENTIDAD: BAJA CALIFORNIA 02
 DISTRITO ELECTORAL FEDERAL: 07
 TOTAL DE SECCIONES: 195
 TOTAL DE MUNICIPIOS: 3