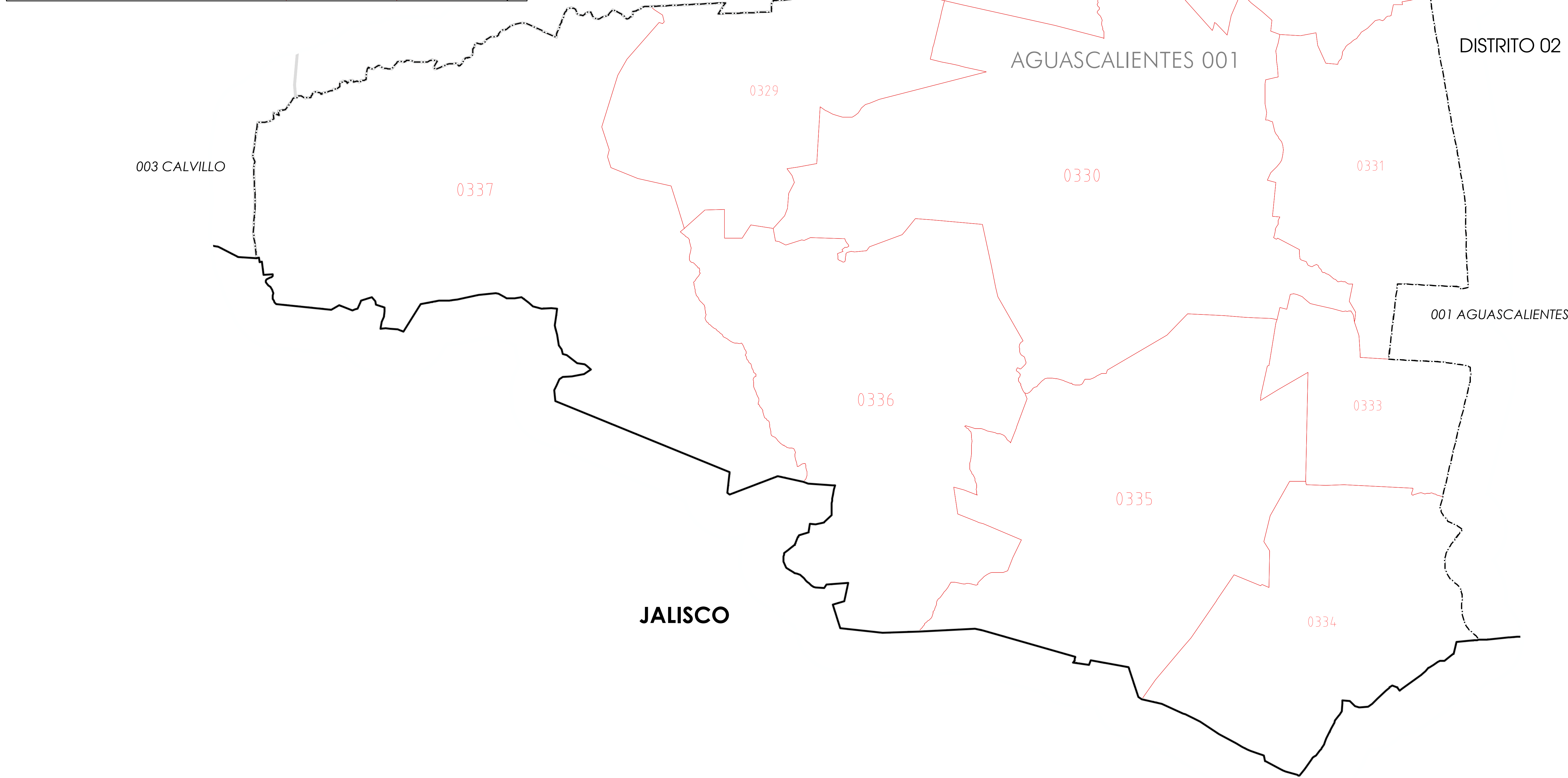



A



**INSTITUTO NACIONAL ELECTORAL**  
 REGISTRO FEDERAL DE ELECTORES  
 COORDINACIÓN DE OPERACIÓN EN CAMPO  
 DIRECCIÓN DE CARTOGRAFÍA ELECTORAL

**SIMBOLOGÍA**

**LÍMITES**

INTERNACIONAL	---
ESTATAL	---
DISTRITAL FEDERAL	---
DELEGACIONAL Y/O MUNICIPAL	---
SECCIONAL	---

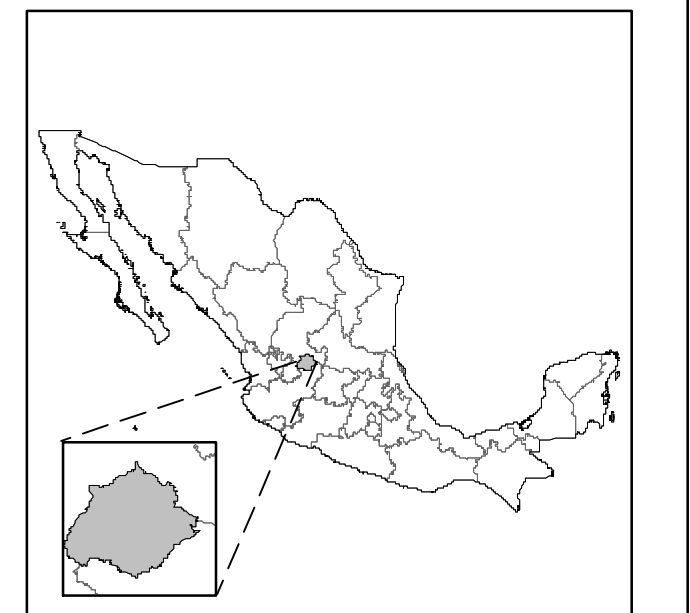
**CLAVES GEOELECTORALES**

DISTRITO ELECTORAL FEDERAL	00
MUNICIPIO	000
SECCIÓN	0000

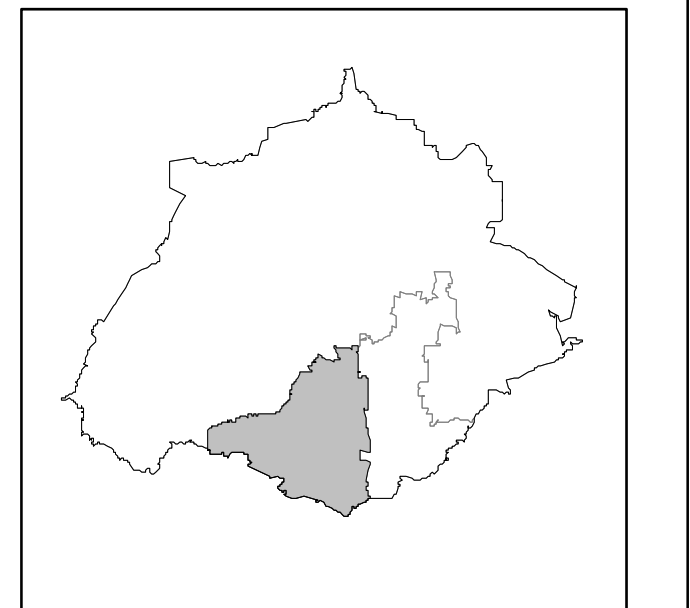
**CABECERAS**

CAPITAL DEL ESTADO	★ JLE
VOCALÍA ESTATAL	●
VOCALÍA DISTRITAL	●
CABECERA DE MUNICIPIO	●

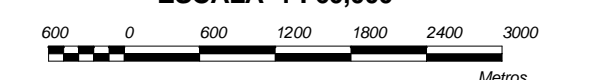
**UBICACIÓN DE LA ENTIDAD EN EL PAÍS**



**UBICACIÓN DEL DISTRITO EN LA ENTIDAD**



ESCALA 1 : 60,000



**PLANO DISTRITAL SECCIONAL**

**IDENTIFICACIÓN ELECTORAL**

ENTIDAD:	AGUASCALIENTES	01
DISTRITO ELECTORAL FEDERAL:		03
TOTAL DE SECCIONES:		217
TOTAL DE MUNICIPIOS:		1