



INSTITUTO NACIONAL ELECTORAL
 REGISTRO FEDERAL DE ELECTORES
 COORDINACIÓN DE OPERACIÓN EN CAMPO
 DIRECCIÓN DE CARTOGRAFÍA ELECTORAL

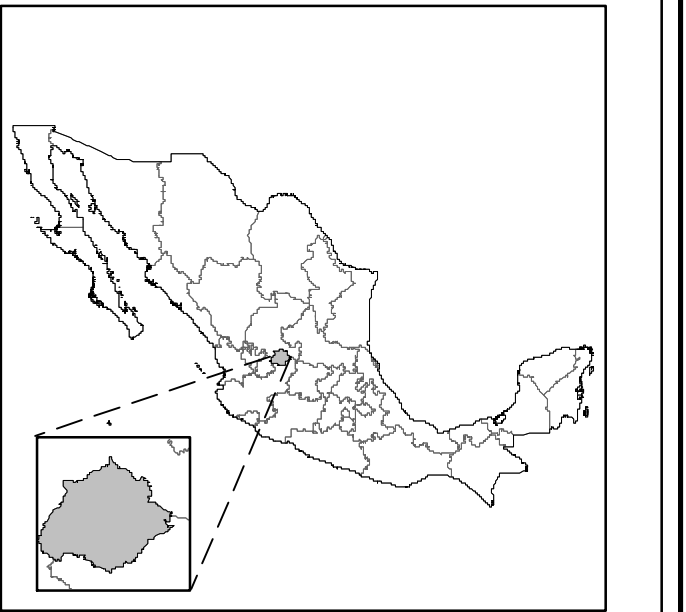
SIMBOLOGÍA

LÍMITES
 INTERNACIONAL
 ESTATAL
 DISTRITAL FEDERAL
 DELEGACIONAL Y/O MUNICIPAL
 SECCIONAL
 (Legend showing line styles for international, state, district, delegation/municipal, and sectional boundaries.)

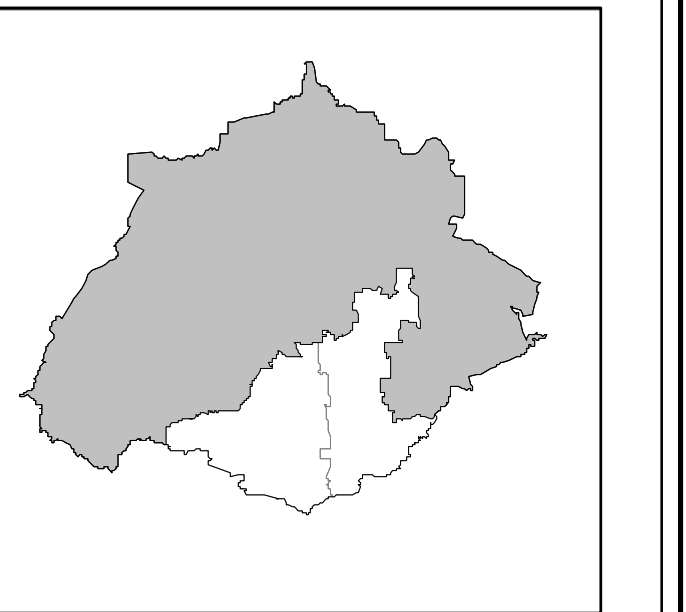
CLAVES GEOELECTORALES
 DISTRITO ELECTORAL FEDERAL 00
 MUNICIPIO 000
 SECCIÓN 0000
 (Legend showing key structures for district, municipality, and section codes.)

CABECERAS
 CAPITAL DEL ESTADO
 VOCALÍA ESTATAL
 VOCALÍA DISTRITAL
 CABECERA DE MUNICIPIO
 (Legend showing symbols for state capital, state vocalía, district vocalía, and municipality capital.)

UBICACIÓN DE LA ENTIDAD EN EL PAÍS



UBICACIÓN DEL DISTRITO EN LA ENTIDAD



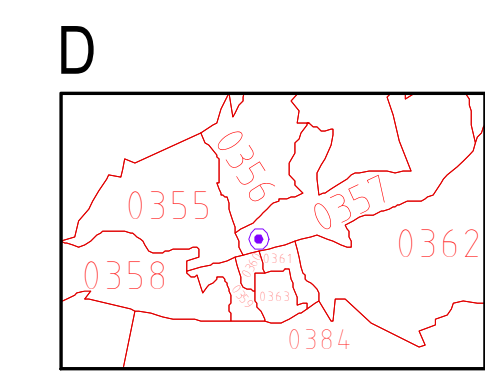
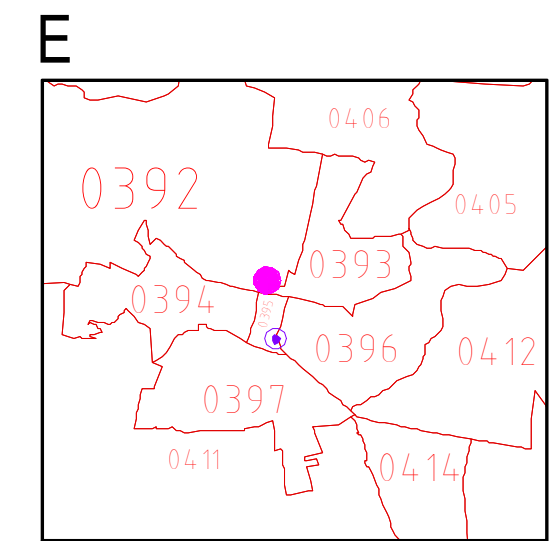
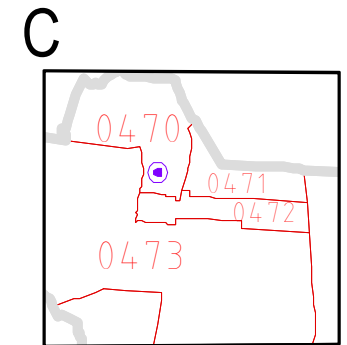
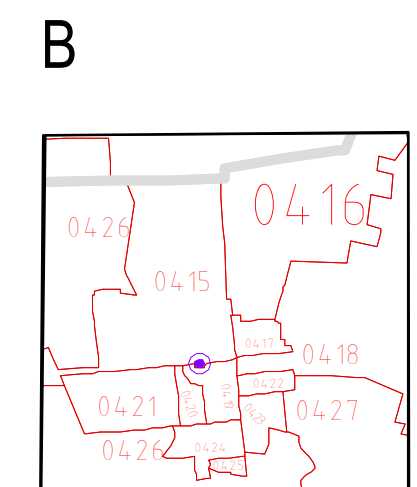
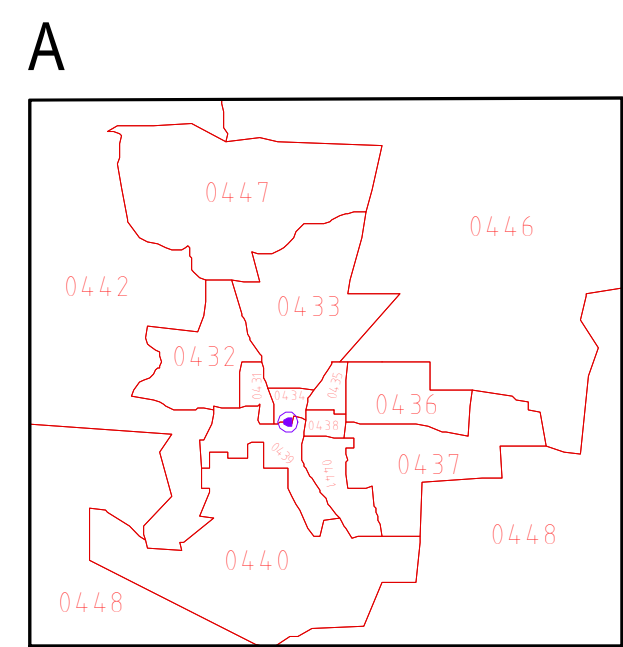
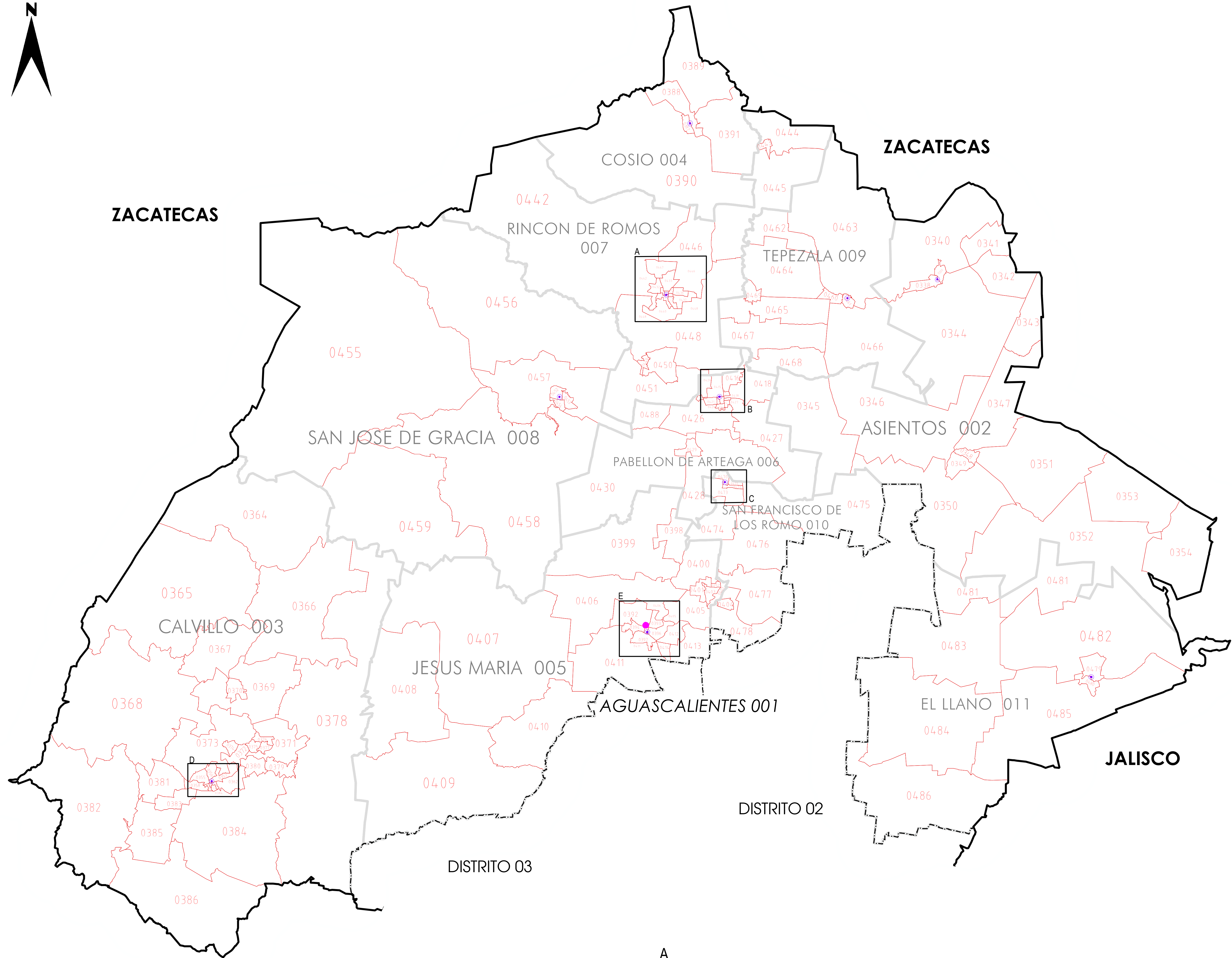
ESCALA 1 : 160,000
 (Scale bar showing 0, 16, 32, 48, 64, 80 Kilometros)

PLANO DISTRITAL SECCIONAL

IDENTIFICACIÓN ELECTORAL

ENTIDAD: AGUASCALIENTES 01
 DISTRITO ELECTORAL FEDERAL: 01
 TOTAL DE SECCIONES: 150
 TOTAL DE MUNICIPIOS: 10

FECHA DE ACTUALIZACIÓN DE LA BASE DIGITAL: 11 DE JUNIO DE 2014
 FUENTE: R.F.E.D.C.E.



ZACATECAS

ZACATECAS

JALISCO

JALISCO

DISTRITO 02

DISTRITO 03

AGUASCALIENTES 001

EL LLANO 011

JESUS MARIA 005

CALVILLO 003

PABELLON DE ARTEAGA 006

ASIENTOS 002

SAN JOSE DE GRACIA 008

SAN FRANCISCO DE LOS ROMO 010

TEPEZALA 009

COSIO 004

RINCON DE ROMOS 007