

DE COAHUILA

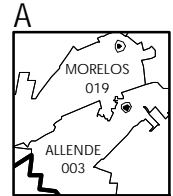
DE AMERICA



ACUÑA 002

01

JIMENEZ 014



PIEDRAS NEGRAS 025

ZARAGOZA 038

NAVA 022

MUZQUIZ 020

VILLA UNION 037

GUERRERO 012

OCAMPO 023

HIDALGO 013

CHIHUAHUA

02

SIERRA MOJADA 034

SAN BUENAVENTURA 031

SABINAS 028

PROGRESO 026

03

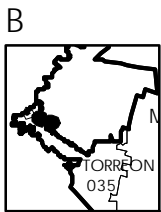
NUEVO LEON

CUATROCIENEGAS 007

CASTAÑOS 006

FRANCISCO I. MADERO 009

RAMOS ARIZPE 027



SAN PEDRO 033

SIMBOLOGÍA

LÍMITES
 INTERNACIONAL: - - - - -
 ESTATAL: - - - - -
 DISTRITAL FEDERAL: - - - - -
 DELEGACIONAL Y/O MUNICIPAL: - - - - -

CABECERAS
 CAPITAL DEL ESTADO: ★
 DISTRITAL: ●
 MUNICIPAL: ○

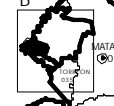
CLAVES GEOELECTORALES
 DISTRITAL FEDERAL: 01
 MUNICIPAL: 001

INFORMACION BASICA					
CIRC.	DTTOS	MPIOS	SECCS	POBLACION	SUP. Km²
2	7	38	1,688	2,748,391	151,127

ESCALA: 1: 2,300,000

0 23 46 69 Km.

DATUM: WGS 84; PROYECCION: TRANSVERSA DE MERCATOR
 FECHA DE ACTUALIZACION: 11 DE JUNIO DE 2014
 FUENTE: I.N.E.G.I.2010, R.F.E., C.O.C., D.C.E.



PARRAS 024

GENERAL CEPEDA 011

VIESCA 036

04

ARTEAGA 004

DURANGO

SALTILLO 030

ZACATECAS